






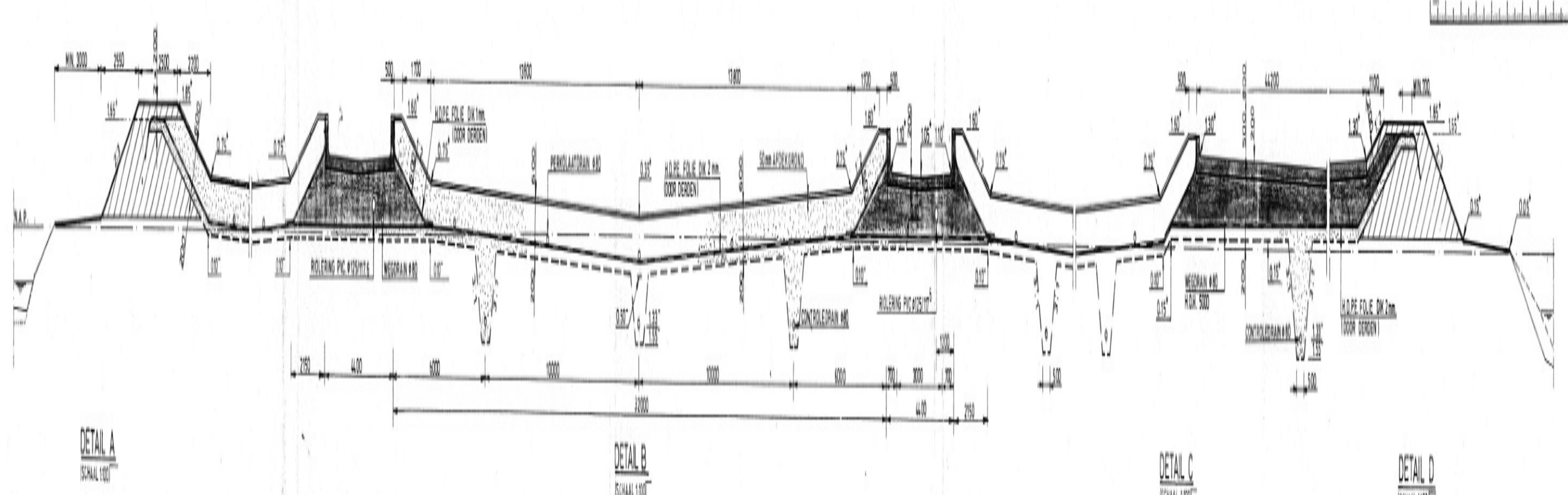
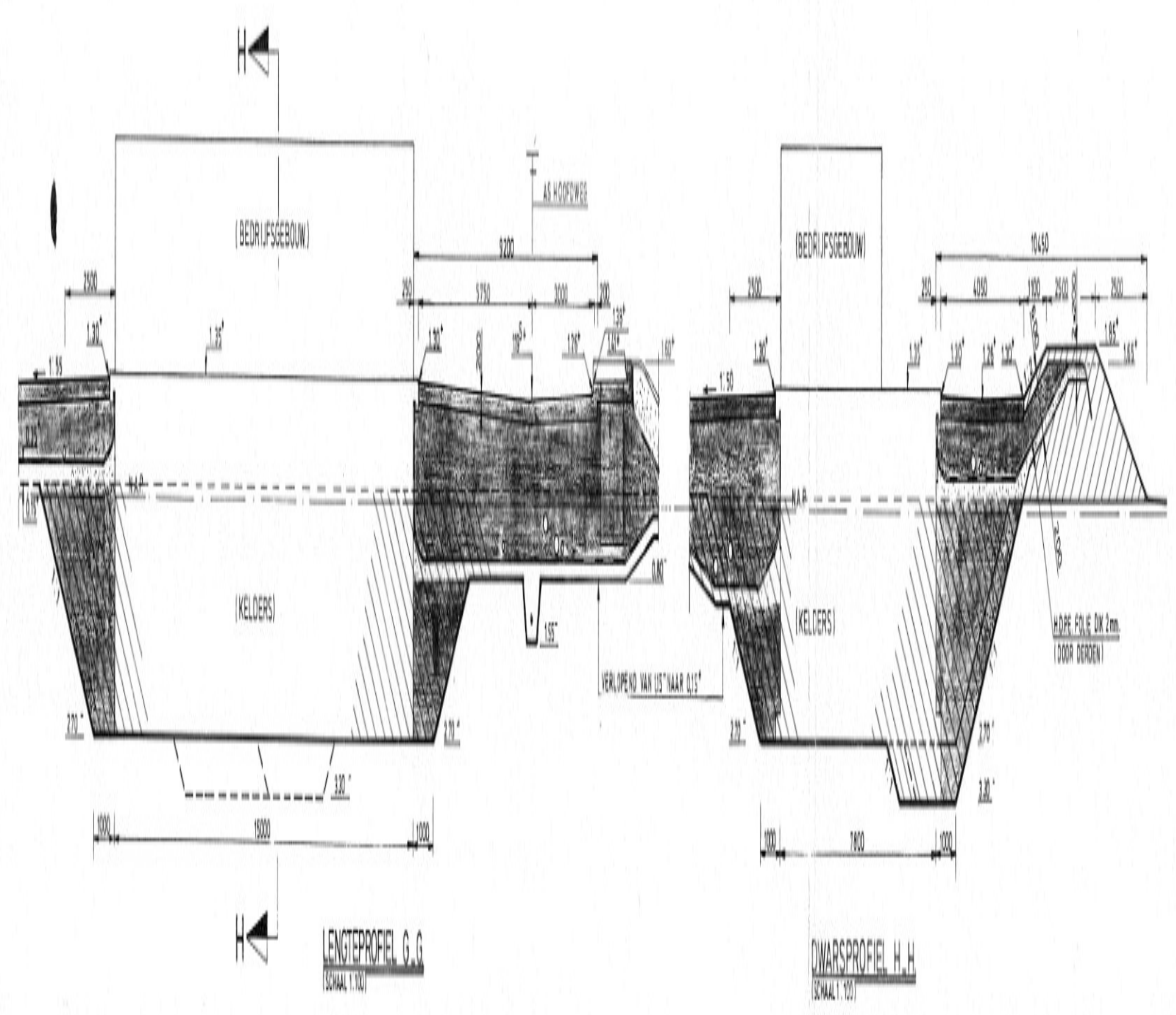
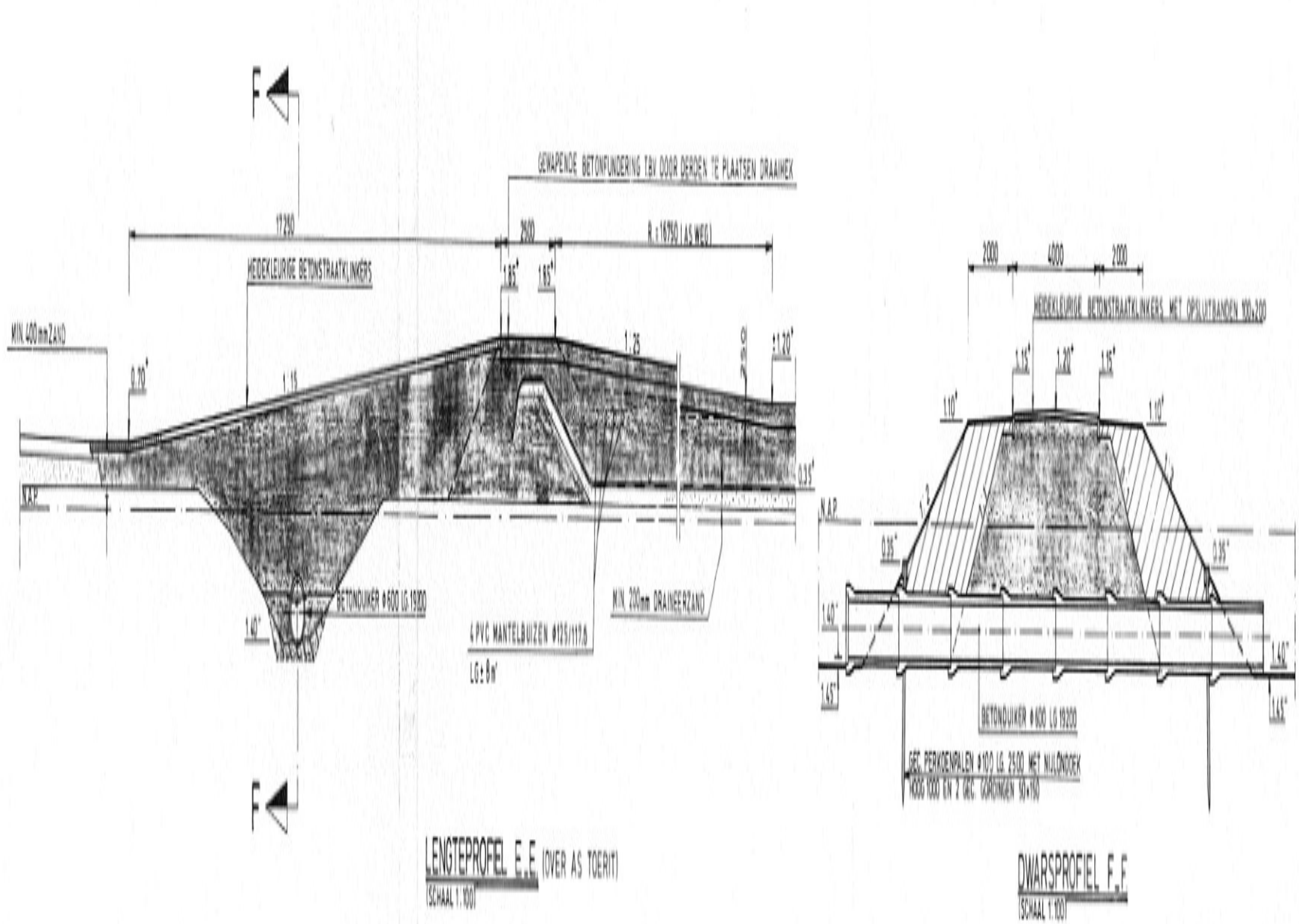
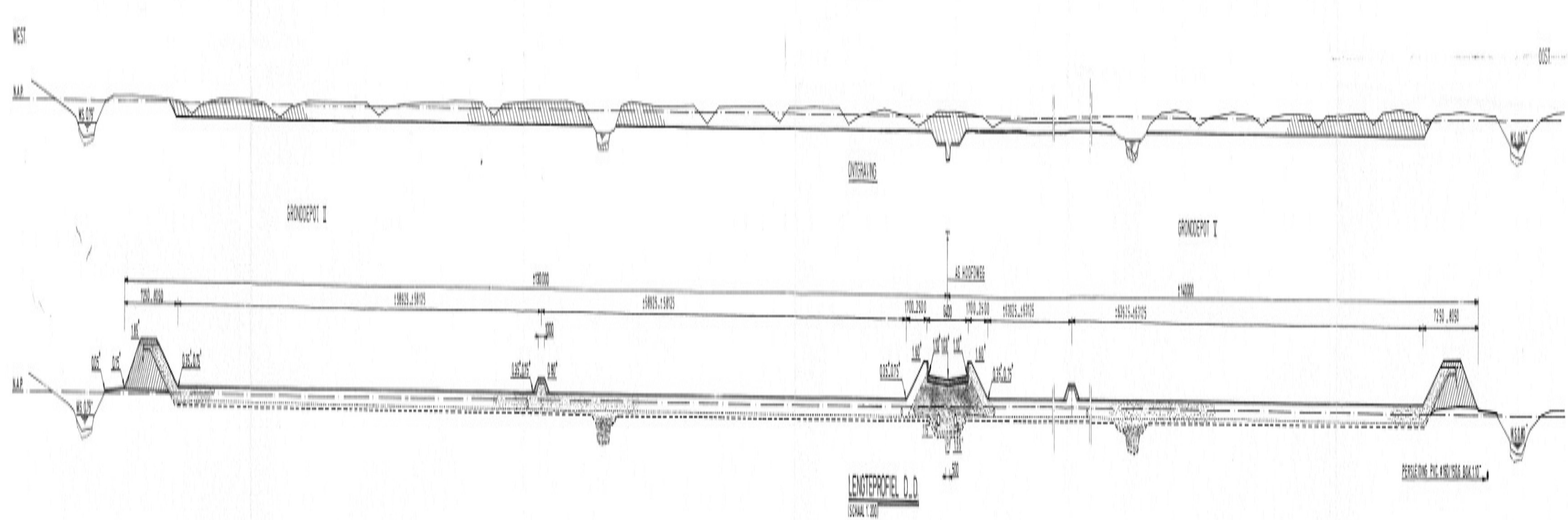
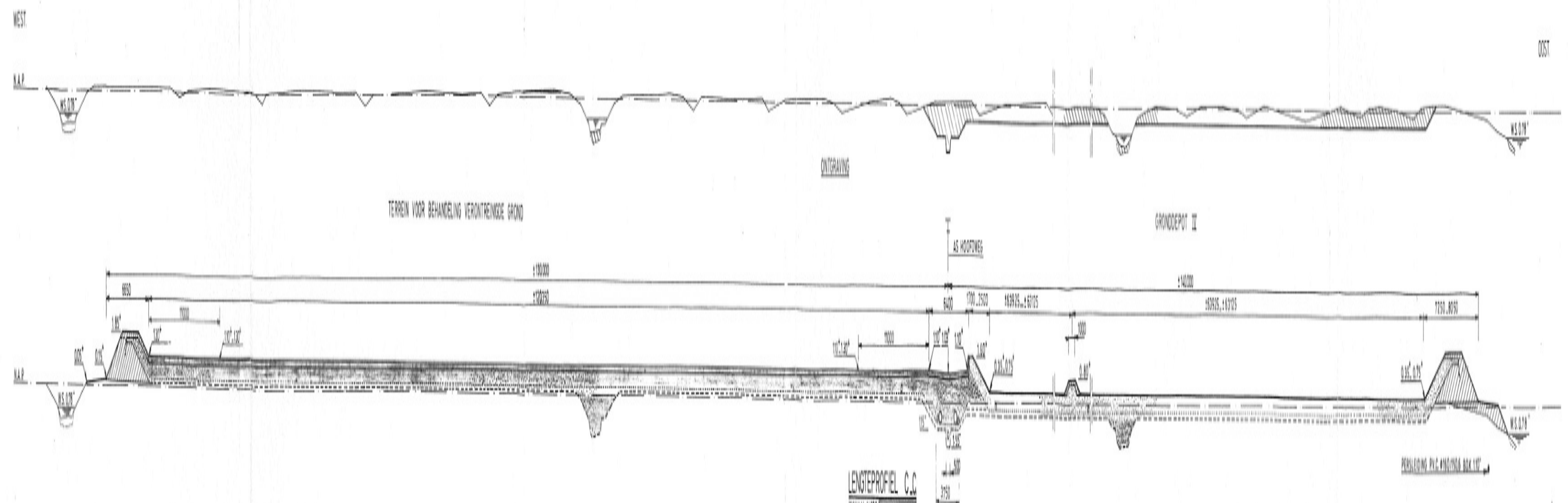
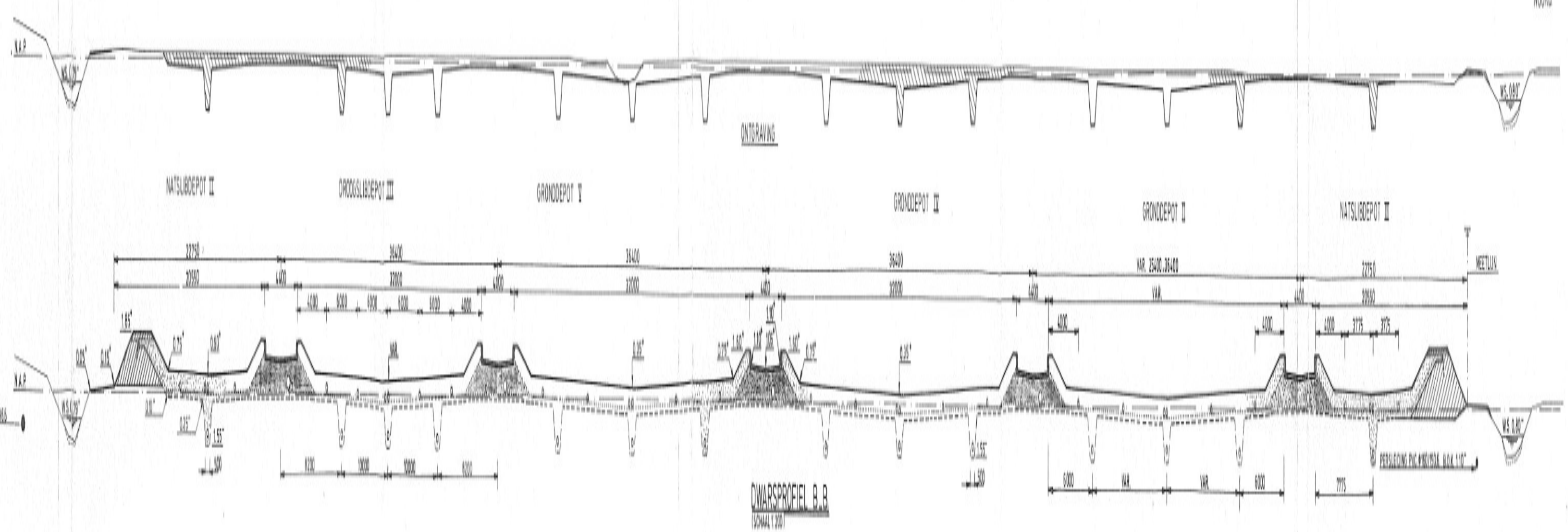
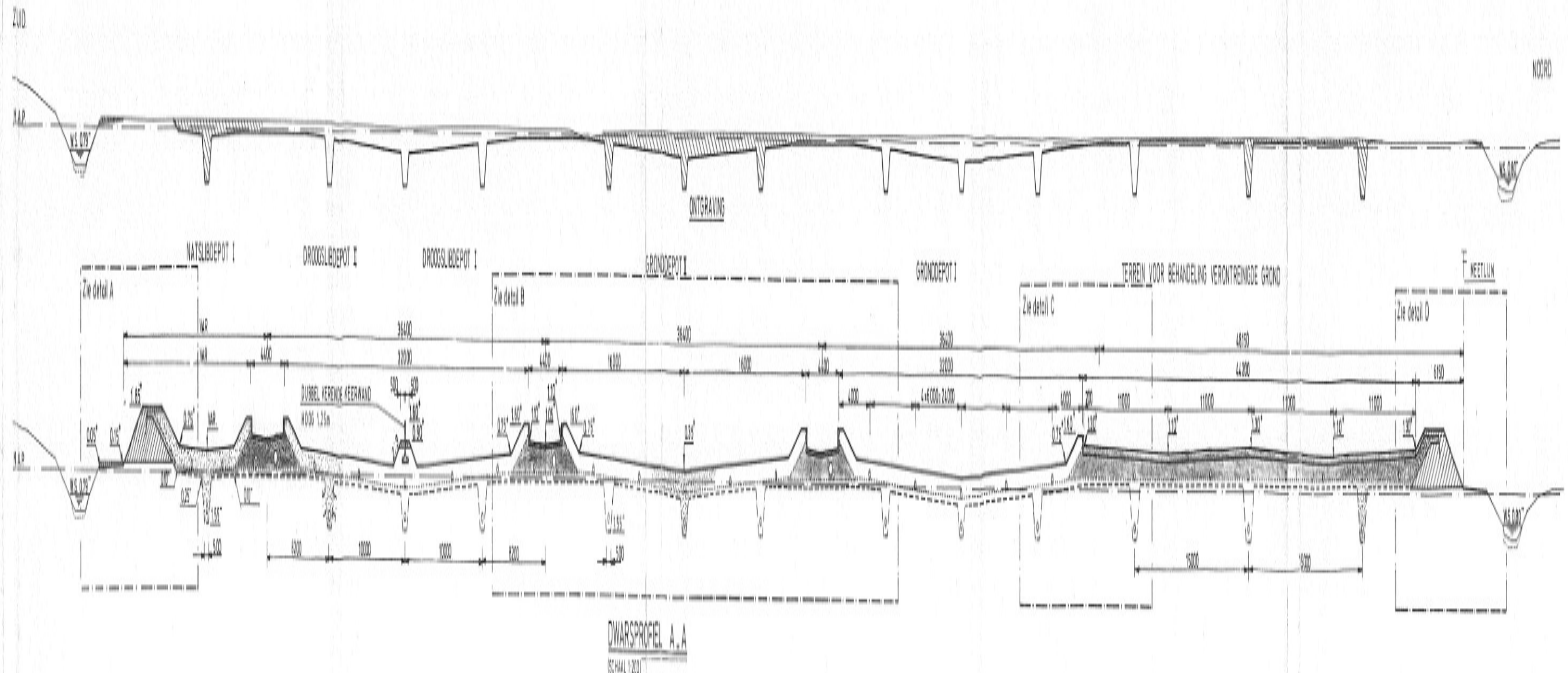


-  GRONDWATERING
-  GRONDWATERING
-  AANVULZAND
-  DRAINAGEZAND
-  DRAINAGEWATER METEN DATS DIEK 100mm
-  RIJLING
-  GRAF

HOOGTEWATER IN 1 TOE KAP EN DIVERSE WATEN
10mm TEGELI ANDERS STAAT VERMELD



PROVINCIALE WATERSTAAT VAN FRIESLAND										
MILIEU										
TUDELIJKE OPSLAGPLAATS VOOR VERONTREINDE GROND NAUW (EELWAARDEN (GRONDWEEK))										
LENGTE EN DWARSPROFIELEN										
BLAD	BAKSEL LIGG.	SCHAAL	OPG.	GET.	GEAL.	SEC.	GET.	GEAL.	GEW.	NET RECHTOOFTOEG.
4	15	1:200 1:100	5	5	5	5				
FEED IN / FEED IN: 23-04										
BESTEK 85.00			KAART 180	4	14	FEED IN: 86			REG.	

Toelichting grondslagen

In dit document kunt u secties vinden die onleesbaar zijn gemaakt. Deze informatie is achterwege gelaten op basis van de Wet open overheid (Woo). De letter die hierbij is vermeld correspondeert met de bijbehorende grondslag in onderstaand overzicht.

J Art. 5.1 lid 2 sub e

Het belang van de openbaarmaking van deze informatie weegt niet op tegen het belang van de eerbiediging van de persoonlijke levenssfeer van betrokkenen