

Behoort bij besluit W2023/274
van het college van Kaag en
Braassem d.d. 14-01-2025
Definitief

Behoort bij besluit W2023/274
van het college van Kaag en
Braassem d.d. 19-11-2024
Ontwerp



**BLOM
ECOLOGIE**

Verbindt natuur en samenleving

Quicksan Wet natuurbescherming Zuideinde 34a te Roelofarendsveen

Oriënterend onderzoek ecologie in het kader van de Wet natuurbescherming

blomecologie.nl

Colofon

Status:	Definitief
Project:	2023-0015
Datum:	23 januari 2023
Samensteller:	■■■■■ ■■■■
Projectleider:	■■■■■ ■■■■■■■■■■
Opdrachtgever:	■■■■■■■■■■

Disclaimer

Blom Ecologie B.V. is niet aansprakelijk voor schade die voortkomt uit toepassing van de resultaten van werkzaamheden en/of gegevens verkregen van Blom Ecologie B.V.

Niets uit deze rapportage mag zonder schriftelijke toestemming van de opdrachtgever en Blom Ecologie B.V. worden gebruikt door derden. Onder gebruik worden alle vormen van kopie, openbaarmaking en elke andere toepassing begrepen. Deze rapportage mag alleen gebruikt worden voor het doel waarvoor het is samengesteld.



Inhoud

1 Inleiding	4
1.1 Planlocatie	5
1.2 Beoogde ruimtelijke ingreep	6
2 Methode	7
2.1 Uitvoering onderzoek	7
2.2 Soortenbescherming	7
2.3 Gebiedsbescherming	9
2.4 Houtopstanden	10
2.5 Houdbaarheid en toepassing	10
3 Beoordeling	11
3.1 Soortenbescherming	11
3.2 Gebiedsbescherming	15
3.3 Houtopstanden	16
4 Samenvatting	17
4.1 Soortenbescherming	17
4.2 Gebiedsbescherming	17
4.3 Houtopstanden	17
5 Conclusie	18
5.1 Conclusie	18
5.2 Uitvoerbaarheid	18
5.3 Vervolgstappen	18
5.4 Te treffen maatregelen	18



1 Inleiding

Aan de Zuideinde 34a te Roelofarendsveen is een perceel met twee loodsen en een grasland gesitueerd. De initiatiefnemer is voornemens de loods op de planlocatie te slopen en een loods en een aanlegplaats voor boten te realiseren. In de beoogde ruimtelijke ontwikkeling voor de realisatie van de aanlegplaats voor boten wordt aan de westzijde van het perceel een gedeelte van het land afgegraven. De andere loods blijft behouden. Het bestemmingsplan voorziet in de beoogde ruimtelijke ingreep en hoeft niet te worden gewijzigd.

De beoogde ruimtelijke ingreep heeft mogelijk een negatief effect op beschermde flora en fauna (soortenbescherming), beschermde natuurgebieden (gebiedsbescherming) en/of beschermde houtopstanden. Ten behoeve van de beoogde ruimtelijke ingreep geldt de wettelijke verplichting onderzoek te verrichten naar de aanwezigheid van beschermde flora en fauna en de mogelijke effecten van de ruimtelijke ingreep daarop.

heeft Blom Ecologie verzocht de planlocatie te onderzoeken op aanwezigheid van beschermde soorten, gebieden en houtopstanden. Vervolgens wordt getoetst of de beoogde ruimtelijke ingreep uitvoerbaar is in het kader van de Wet natuurbescherming en/of provinciaal beleid.

Onderzoeksdoelen

- Welke, krachtens de Wet natuurbescherming, beschermde flora en fauna zijn (potentieel) aanwezig op de planlocatie en welke negatieve effecten kunnen optreden als gevolg van de beoogde ruimtelijke ingreep?
- Heeft de beoogde ruimtelijke ingreep een negatief effect op de instandhoudingsdoelen van Natura 2000-gebieden of de wezenlijke kenmerken en waarden van provinciaal aangewezen beschermde gebieden?
- Leidt de beoogde ruimtelijke ingreep tot kap van houtopstanden zoals bedoeld in de Wet natuurbescherming?
- Dienen er vervolgstappen in het kader van de Wet natuurbescherming en/of provinciaal aangewezen beschermde gebieden te worden genomen, en zo ja, welke?



Figuur 1.1 De planlocatie is gelegen aan de Zuideinde 34a te Roelofarendsveen.

1.1 Planlocatie

De planlocatie is gelegen aan de Zuideinde 34a te Roelofarendsveen (figuur 1.2). De locatie bestaat uit een loods, welke wordt omgeving door een pad bestaande uit betonplaten. Op het perceel is tevens een verharde oprit en een grasveld aanwezig. Langs de planlocatie is een sloot met riet en beschoeiing aanwezig. In figuur 1.3 en bijlage 1 zijn een aantal foto's opgenomen die een impressie geven van de planlocatie en de directe omgeving hiervan.



Figuur 1.2 De planlocatie (rood omkaderd) is gelegen aan de Zuideinde 34a te Roelofarendsveen.

De directe omgeving van de planlocatie wordt gekenmerkt door een bedrijventerrein (westzijde) en woonhuizen (noord-, oost-, en zuidzijde). De sloten langs de planlocatie en rondom de percelen in de omgeving. Op 250 meter van de planlocatie ligt het 'Braassemermeer'. Op 1 km afstand ligt de snelweg A4.



Figuur 1.3 Op de planlocatie is men voornemens om de loods te slopen.

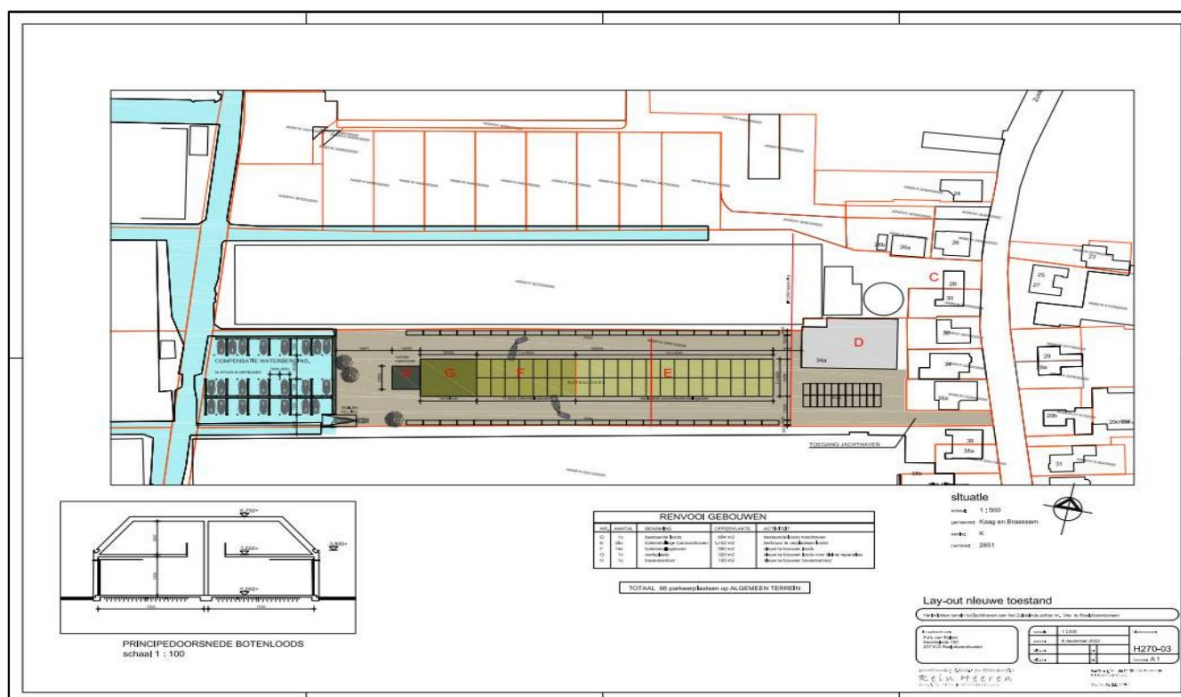


Figuur 1.4 Fotografische indruk van de omgeving van de planlocatie.

1.2 Beoogde ruimtelijke ingreep

De beoogde ruimtelijke ingreep betreft de sloop van een loods, de realisatie van loods en aanlegplaatsen voor boten. Deze aanlegplaats heeft tevens de functie als waterberging. De functie van het perceel hoeft niet te worden gewijzigd. Onderstaand volgt een korte opsomming van de ingrepen en effecten:

- slopen van bebouwing: algemene sloopwerkzaamheden en afvoer sloopmateriaal;
- Afgraven van land aan de waterkant: graafwerkzaamheden;
- verwijderen terreininrichting, waaronder gedeelte van het groen: graafwerkzaamheden, transport (afvoer) van materiaal en groen;
- egaliseren terrein: graafwerkzaamheden en grondtransport;
- realisatie botenloods en aanlegsteiger: algemene bouwwerkzaamheden;
- revitalisatie terrein en aanleg verharding: allerhande (straat- en hoveniers) werkzaamheden.



Figuur 1.5 Visuele representatie van de beoogde situatie (bron: [redacted])

2 Methode

Dit oriënterend onderzoek verkent alle relevante vakgebieden met betrekking tot de Wet natuurbescherming. Hierbij wordt een beoordeling gegeven van de aanwezigheid van specifieke potentie voor beschermde flora en fauna op de planlocatie, de betekenis van de planlocatie voor de aanwezige soorten en de effecten van de voorgenomen ingrepen op de soorten. Dit onderzoek bestaat uit een veldbezoek en raadpleging van externe bronnen. De reikwijdte bestaat uit de Wet natuurbescherming en de provinciale omgevingsverordening.

2.1 Uitvoering onderzoek

Het veldbezoek is een momentopname van de aanwezige flora en fauna. Op basis van dit veldbezoek wordt een inschatting gemaakt omtrent de mogelijke aanwezigheid van beschermde soorten. Tijdens het veldbezoek is de planlocatie nauwkeurig onderzocht, waarbij ook gelet werd op sporen en delen of restanten van planten en/of dieren. Het veldbezoek heeft plaatsgevonden op 17 januari 2023 en is uitgevoerd door ing. B.C.E. Vleeshouwers en [REDACTED] Ad. De weersomstandigheden tijdens het veldbezoek waren; droog, 2/8 bewolkt, 1° Celsius en windkracht 0 (Bft).

Vaak zijn er al gegevens bekend over een planlocatie en de directe omgeving hiervan. Deze gegevens worden onder andere beheerd in rapporten en naslagwerken en door de Nationale Database Flora en Fauna (NDFF). In NDFF wordt normaliter hierbij een straal van 2 km aangehouden rondom de planlocatie. Afhankelijk van het karakter en ligging van de planlocatie kan een afwijkende afstand aangehouden worden. Raadpleging van externe bronnen levert vaak nuttige aanvullende informatie op en biedt daarmee een volledig beeld van de (mogelijk) aanwezige flora en fauna.

2.2 Soortenbescherming

De soortenbescherming is opgedeeld in de volgende beschermingsregimes: Vogelrichtlijnsoorten (Wnb art. 3.1), Habitatrichtlijnsoorten (Wnb art. 3.5) en Andere soorten (Wnb art. 3.10). Hierin worden rust- en voortplantingsverblijfplaatsen en het functioneel leefgebied beschermd. Bij overtreding van een verbodsbepaling geldt een ontheffingsplicht.

Vogelrichtlijn (Wnb art. 3.1)

1. Het is verboden opzettelijk van nature in Nederland in het wild levende vogels van soorten als bedoeld in artikel 1 van de Vogelrichtlijn te doden of te vangen.
2. Het is verboden opzettelijk nesten, rustplaatsen en eieren van vogels als bedoeld in het eerste lid te vernielen of te beschadigen, of nesten van vogels weg te nemen.
3. Het is verboden eieren van vogels als bedoeld in het eerste lid te rapen en deze onder zich te hebben.
4. Het is verboden vogels als bedoeld in het eerste lid opzettelijk te storen.
5. Het verbod, bedoeld in het vierde lid, is niet van toepassing indien de storing niet van wezenlijke invloed is op de staat van instandhouding van de desbetreffende vogelsoort.

Habitatrichtlijn (Wnb art. 3.5)

1. Het is verboden in het wild levende dieren van soorten, genoemd in bijlage IV, onderdeel a, bij de Habitatrichtlijn, bijlage II bij het Verdrag van Bern of bijlage I bij het Verdrag van Bonn, in hun natuurlijk verspreidingsgebied opzettelijk te doden of te vangen.
2. Het is verboden dieren als bedoeld in het eerste lid opzettelijk te verstoren.
3. Het is verboden eieren van dieren als bedoeld in het eerste lid in de natuur opzettelijk te vernielen of te rapen.
4. Het is verboden de voortplantingsplaatsen of rustplaatsen van dieren als bedoeld in het eerste lid te beschadigen of te vernielen.
5. Het is verboden planten van soorten, genoemd in bijlage IV, onderdeel b, bij de Habitatrichtlijn of bijlage I bij het Verdrag van Bern, in hun natuurlijke verspreidingsgebied opzettelijk te plukken en te verzamelen, af te snijden, te ontwortelen of te vernielen.

Andere soorten (Wnb art. 3.10)

1. Onverminderd artikel 3.5, eerste, vierde en vijfde lid, is het verboden:
 - a. in het wild levende zoogdieren, amfibieën, reptielen, vissen, dagvlinders, libellen en kevers van de soorten, genoemd in de bijlage, onderdeel A, bij deze wet, opzettelijk te doden of te vangen;
 - b. de vaste voortplantingsplaatsen of rustplaatsen van dieren als bedoeld in onderdeel a opzettelijk te beschadigen of te vernielen, of
 - c. vaatplanten van de soorten, genoemd in de bijlage, onderdeel B, bij deze wet, in hun natuurlijke verspreidingsgebied opzettelijk te plukken en te verzamelen, af te snijden, te ontwortelen of te vernielen.

Vogelrichtlijn

Onder de Vogelrichtlijn zijn alle in gebruik zijnde nesten en broedgevallen van vogels beschermd. Het is van alle vogelsoorten verboden om nesten te beschadigen of te vernielen. Daarnaast gelden onder provinciale aanwijzingen categorieën waarin de nesten en rustplaatsen van specifieke vogelsoorten jaarrond bescherming genieten, dus ook in de periode dat deze niet in gebruik zijn. Rustplaatsen zijn conform de Richtsnoeren van de Europese Commissie gedefinieerd als zijnde essentiële zones voor het bestaan van een dier of groep van dieren wanneer ze niet-actief zijn.

Tabel 2.1 Vogelsoorten onder categorie 1 t/m 4: nesten en rustplaatsen jaarrond beschermd. Vogelsoorten onder categorie 5: nesten en rustplaatsen jaarrond beschermd, indien er sprake is van ecologisch zwaarwegende redenen.

Vogelsoorten onder categorie 1 t/m 4			
Boomvalk	Havik	Ooievaar	Sperwer
Buizerd	Huismus	Ransuil	Steenuil
Gierzwaluw	Kerkuil	Roek	Wespendief
Grote gele kwikstaart	Oehoe	Slechtvalk	Zwarte wouw
Vogelsoorten onder categorie 5			
Blauwe reiger	Ekster	Kleine bonte specht	Tapuit
Boerenwaluw	Gekraagde roodstaart	Kleine vliegenvanger	Torenvalk
Bonte vliegenvanger	Glanskop	Koolmees	Zeearend
Boomklever	Grauwe vliegenvanger	Kortsnavelboomkruiper	Zwarte kraai
Boomkruiper	Groene Specht	Oeverwaluw	Zwarte mees
Bosuil	Grote bonte specht	Pimpelmees	Zwarte roodstaart
Brilduiker	Hop	Raaf	Zwarte specht
Draaihals	Huiswaluw	Ruigpootuil	
Eidereend	IJsvogel	Spreeuw	

Provinciale vrijstelling

Van de verboden als bedoeld in *Andere soorten* Wnb art. 3.10 eerste lid kan door bevoegd gezag vrijstelling verleend worden voor het opzettelijk doden of vangen van individuen en voor het opzettelijk beschadigen of vernielen van voortplantingsplaatsen of vaste rustplaatsen voor bepaalde soorten.

Voor alle soorten in Nederland geldt dat er sprake is van een algemene zorgplicht (Wnb art. 1.11). Hierin wordt voorgeschreven dat nadelige gevolgen voor flora en fauna voorkomen moeten worden. Het uitgangspunt van de algemene zorgplicht is dat het doden, verwonden, verontrusten of beschadigen van flora en fauna wordt vermeden. Deze zorgplicht geldt voor iedereen.

In de Omgevingsverordening van de Provincie Zuid-Holland is voor de volgende soorten vrijstelling opgenomen in het kader van ruimtelijke ontwikkelingen:

Tabel 2.2 Vrijgestelde soorten in het kader van ruimtelijke ontwikkelingen in de provincie Zuid-Holland.

Vrijgestelde soorten		
Aardmuis	Gewone bosspitsmuis	Ree
Bastaardkikker	Gewone pad	Rosse woelmuis
Bosmuis	Haas	Veldmuis
Bruine kikker	Hermelijn	Vos
Bunzing	Huisspitsmuis	Wezel
Dwergmuis	Kleine watersalamander	Woelrat
Dwergspitsmuis	Konijn	
Egel	Meerkikker	

2.3 Gebiedsbescherming

In Nederland zijn natuurgebieden aangewezen met een beschermde status. Deze natuurgebieden betreffen hoofdzakelijk Natura 2000-gebieden en provinciaal beschermde gebieden.

Natura 2000-gebieden

Voor werkzaamheden in Natura 2000-gebieden is bij mogelijke effecten een Voortoets vereist. Met de Voortoets wordt bepaald of de plannen mogelijk negatieve effecten hebben op de doelstellingen van Natura 2000-gebieden. Ten aanzien van Natura 2000-gebieden kunnen ook externe effecten als stikstofdepositie en licht- of geluidsuitstraling van invloed zijn. Bij negatieve effecten op beschermde natuurgebieden dient een vergunning voorhanden te zijn.

Provinciaal beleid

Onderstaande teksten zijn gebaseerd op de meest recente versie van de Omgevingsverordening.

Natuurnetwerk Nederland

Binnen het Natuurnetwerk Nederland, onderverdeeld in bestaande en nieuwe natuur, waternatuur en ecologische verbindingen, geldt het 'nee, tenzij'-principe. Het uitgangspunt is dat een bestemmingsplan geen nieuwe activiteiten mogelijk maakt die de instandhouding en ontwikkeling van de wezenlijke kenmerken en waarden van deze gebieden significant beperken, of leiden tot een significante vermindering van de oppervlakte, kwaliteit of samenhang van die gebieden. Mocht een ontwikkeling wel negatieve gevolgen hebben op de bovengenoemde aspecten, is deze ontwikkeling alleen mogelijk als er geen reële alternatieven zijn en de negatieve effecten op de wezenlijke kenmerken en waarde, oppervlakte, kwaliteit en samenhang van het Natuurnetwerk Nederland worden beperkt en de overblijvende effecten gelijkwaardig worden gecompenseerd. Voor dergelijke ontwikkelingen dient tevens een ontheffing voorhanden te zijn. In de provincie Zuid-Holland valt het Natuurnetwerk Nederland onder beschermingscategorie 1.

Bescherming van de ruimtelijke kwaliteit

Provincie Zuid-Holland heeft gebieden aangewezen met speciale bescherming van de ruimtelijke kwaliteit. Deze bescherming is opgedeeld in beschermingscategorie 1 en beschermingscategorie 2.

Beschermingscategorie 1

Een bestemmingsplan voor een gebied met beschermingscategorie 1 kan niet voorzien in een ruimtelijke ontwikkeling die leidt tot een wijziging van de bestaande gebiedsidentiteit op structuurniveau, of welke leidt tot het transformeren van de bestaande gebiedsidentiteit, tenzij het gaat om de ontwikkeling van bovenlokale infrastructuur of van natuur of om een in het Programma ruimte uitgezonde ruimtelijke ontwikkeling of een zwaarwegend algemeen belang en voort wordt voldaan aan gestelde voorwaarden.

De gebieden met betrekking tot natuur binnen beschermingscategorie 1 betreffen Natuurnetwerk Nederland en Beschermd grasland in de Bollenstreek.

Beschermingscategorie 2

Een bestemmingsplan voor een gebied met beschermingscategorie 2 kan niet voorzien in een ruimtelijke ontwikkeling die leidt tot het transformeren van de bestaande gebiedsidentiteit, tenzij het gaat om de ontwikkeling van bovenlokale infrastructuur of van natuur of om een in het Programma ruimte uitgezonde ruimtelijke ontwikkeling of een zwaarwegend algemeen belang en voort wordt voldaan aan gestelde voorwaarden.

De gebieden met betrekking tot natuur binnen beschermingscategorie 2 betreffen Belangrijk weidevogelgebied en de Groene buffer.

2.4 Houtopstanden

Houtopstanden onder de Wnb betreffen zelfstandige eenheden van bomen, boomvormers, struiken, hakhout of griend, met een oppervlakte van 1000 m² of meer, of een rijbeplanting met meer dan 20 bomen. Het is verboden een houtopstand geheel of gedeeltelijk te vellen of te doen vellen, met uitzondering van het periodiek vellen van griend- of hakhout, zonder voorafgaand melding te doen bij gedeputeerde staten. Ingeval een houtopstand geheel of gedeeltelijk is geveld, dient deze binnen drie jaar herplant te worden.

Het vellen van houtopstanden is niet meldingsplichtig in het kader van de Wnb als het één van de volgende typen houtopstanden betreft (Wnb art. 4.1):

- a) houtopstanden binnen de door gemeenteraad vastgestelde grenzen van de bebouwde kom;
- b) houtopstanden op erven of in tuinen;
- c) fruitbomen en windschermen om boomgaarden;
- d) naaldbomen, kennelijk bedoeld om te dienen als kerstbomen, niet ouder dan twintig jaar;
- e) kweekgoed;
- f) uit populieren of wilgen bestaande: (1) wegbeplantingen, (2) beplantingen langs waterwegen en/of (3) éénrijige beplantingen langs landbouwgronden;
- g) het dunnen van een houtopstand;
- h) uit populieren, wilgen, essen of elzen bestaande beplantingen die kennelijk zijn bedoeld voor de productie van houtige biomassa, indien zij: (1) ten minste eens per tien jaar worden geoogst, (2) bestaan uit minstens tienduizend stoven per hectare per beplantingseenheid, zijnde een aaneengesloten beplanting die niet wordt doorsneden door onbeplante stroken breder dan twee meter, en (3) zijn aangelegd na 1 januari 2013.

2.5 Houdbaarheid en toepassing

De beoogde ruimtelijke ingreep wordt getoetst aan de actuele wetgeving en provinciale verordening. Over het algemeen heeft een quickscan Wet natuurbescherming een houdbaarheid van 3 jaar, mits binnen deze periode de omstandigheden op de planlocatie, de wetgeving en de provinciale verordening niet wezenlijk veranderen.

3 Beoordeling

3.1 Soortenbescherming

Op basis van het veldbezoek en de bureaustudie wordt per soortgroep besproken wat de potentie van de planlocatie en de directe omgeving daarvan voor het voorkomen van soorten is, en welke effecten daarop te verwachten zijn ten gevolge van de beoogde ruimtelijke ingreep. Voor een aantal van de nationaal beschermde soorten geldt vrijstelling in het kader van ruimtelijke ontwikkelingen. In de voorliggende beoordeling is specifiek gelet op de potentiële aanwezigheid van beschermde soorten waarvoor geen vrijstelling geldt.

Planten

Binnen een straal van 2 km van de planlocatie is het voorkomen van beschermde planten niet bekend (NDFF 2013-2023).

De planlocatie betreft een perceel met deels verharding en deels grasland met een hoog kwaliteitsbeeld. Aan de rand van de sloot staat riet en enkele bramenstruiken. Ter plaatse van de planlocatie is slechts sprake van inheemse zonder beschermde status. Enkele waargenomen soorten betreffen: brandnetel, Engels raaigras, gewone melkdistel en ronde ooievaarsbek. Op de muren van de bebouwing is geen (beschermde) muurvegetatie aangetroffen. De beoogde ruimtelijke ingreep leidt niet tot aantasting van beschermde en/of kwetsbare vegetatie. Gelet op de functie, ligging en het gebruik van het perceel in relatie tot de habitatpreferentie van kwetsbare en zeldzame soorten wordt de aanwezigheid hiervan niet verwacht. Daarnaast zijn beschermde planten niet aangetroffen gedurende het veldbezoek. Hiermee kan worden uitgesloten dat er sprake is van het opzettelijk vernielen van beschermde planten in hun natuurlijke verspreidingsgebied.

Grondgebonden zoogdieren

Binnen een straal van 2 km is de aanwezigheid bekend van de volgende zoogdieren: bosmuis, bruine rat, bunzing, egel, haas, hermelijn, huisspitsmuis, konijn, mol, wezel en woelrat (NDFF 2013-2023). Voor al deze soorten geldt dat ze niet beschermd zijn of dat er vrijstelling geldt in het kader van ruimtelijke ontwikkelingen.

Tijdens het veldbezoek zijn geen sporen aangetroffen van beschermde zoogdieren. Door vorengenoemde is het uitgesloten dat er sprake is van een essentiële functie op de planlocatie voor soorten van de Habitatrichtlijn en niet vrijgestelde andere soorten. De planlocatie heeft enkel mogelijk een functie voor algemene soorten. Dit betreft met name soorten als egel, bruine rat, haas en konijn. Dergelijke soorten zijn dermate opportunistisch dat in de directe omgeving voldoende vergelijkbaar habitat aanwezig is waar ze zich al dan niet tijdelijk kunnen ophouden. Bovendien geldt voor dergelijke algemene soorten vrijstelling in het kader van ruimtelijke ontwikkelingen. Op en rondom de planlocatie zijn geen holen, nesten of sporen aangetroffen die duiden op de aanwezigheid van beschermde zoogdiersoorten die buiten de Omgevingsverordening van de provincie vallen (zie Wnb art. 3.10). Er is ten aanzien van grondgebonden zoogdieren geen sprake van overtreding van verbodsbepalingen in het kader van de Wet natuurbescherming.

Vleermuizen

Binnen een straal van 2 km is het voorkomen bekend van de volgende vleermuissoorten: gewone dwergvleermuis en meervleermuis (NDFF 2013-2023). Onder de Wet natuurbescherming zijn alle in Nederland voorkomende vleermuizen als Habitatrichtlijnsoorten beschermd (Wnb art. 3.5). Laanvormige bomenrijen, oude bomen met gaten en scheuren, (oude) gebouwen met kieren en spleten en/of structuurrijke groenelementen kunnen een functioneel onderdeel zijn van een vleermuishabitat.

Ongeacht de mogelijke aanwezigheid van vleermuisverblijfplaatsen kunnen vleermuizen gebruikmaken van de planlocatie tijdens vliegbewegingen en foerageeractiviteiten. Hier dienen in het kader van de algemene zorgplicht mogelijk maatregelen genomen te worden (zie H5.4).

Op de planlocatie zijn geen bomen aanwezig. In de bomen op en nabij de planlocatie zijn geen boomholten of andere potentiële verblijfplaatsen aangetroffen. Er worden geen bomen gekapt in de beoogde ruimtelijke ingreep. De ontwikkeling resulteert derhalve niet in het wegnemen van verblijfplaatsen van boombewonende vleermuizen.

De te slopen bebouwing is nauwkeurig geïnspecteerd op de aan- dan wel afwezigheid van potentiële verblijfplaatsen en geschikte invliegopeningen. Alle gevels en daken van de betreffende bebouwing zijn gecontroleerd op eventuele openingen als open stootvoegen, kierende daklijsten, scheefliggende dakpannen, ontbrekende specie en overige gevelafwerkingen die vleermuizen toegang kunnen verlenen tot een open dakruimte en/of spouwmuur. Een dergelijke verblijfplaats moet voldoen aan een geschikt microklimaat, met een constante (lage) temperatuur, een hoge luchtvochtigheid en weinig invloed van weersomstandigheden. De te slopen loods bestaat uit aluminium wanden zonder achterliggende ruimtes. Het dak bestaat uit een stalenframe en glasplaten. De oostzijde van de loods is opgebouwd uit een enkel steens muur zonder spouw. Er zijn geen ruimtes tussen de muren en de wanden. De ruimtes tussen de golfplaten en de isolatie aan de oostzijde is geïnspecteerd. De platen zijn van aluminium en bieden geen grip voor vleermuizen om tussen deze betreffende ruimtes te komen. Wegens het ontbreken van muren met toegankelijke spouw is het voor vleermuizen onmogelijk om in de bebouwing een geschikte verblijfplaats te vinden. De tweede loods op het perceel wordt niet gesloopt, deze loods valt buiten de voorgenomen ruimtelijke ontwikkeling. De loods heeft dezelfde opbouw als de te slopen loods, waardoor de loods ongeschikt is voor gebouwbewonende vleermuizen. Het is uit te sluiten dat de bebouwing op de planlocatie gebruikt wordt door vleermuizen die in bebouwing leven, zoals gewone dwergvleermuis, laatvlieger en ruige dwergvleermuis.

Hoewel het uitgesloten is dat vleermuizen de planlocatie gebruiken als verblijfplaats, bestaat de mogelijkheid dat vleermuizen de planlocatie gebruiken als foerageergebied en/of vliegroute. De locatie ligt tussen kassen, hierdoor is er een te grote lichtverstoring voor vleermuizen, derhalve is de planlocatie ongeschikt als leefgebied voor vleermuizen.

Amfibieën

Binnen een straal van 2 km is de aanwezigheid bekend van de volgende amfibieënsoorten: bruine kikker, gewone pad, kleine watersalamander en rugstreeppad (NDFF 2013-2023). Voor de rugstreeppad geldt dat deze beschermd zijn onder de Wet natuurbescherming en dat er geen vrijstelling geldt in het kader van ruimtelijke ontwikkelingen.

Amfibieën leven zowel in een aquatisch als terrestrische omgeving. Deze omgevingen betreffen voortplantingswater, foerageergebieden en overwinteringsstructuren. Deze habitatonderdelen dienen op korte afstand van elkaar te liggen.

De rugstreeppad komt voor in zandige gebieden met vergraafbare grond. Deze soort komt vooral voor op ruige en schaduwrijke terreinen met lage tot geen vegetatie zoals braakliggende bouwterreinen, zandafgravingen en duingebieden. Het voortplantingswater is ondiep en warmt snel op, en bij voorkeur zonder vegetatie en concurrentie van andere amfibieën (BIJ12 kennisdocument Rugstreeppad, 2017; [REDACTED] & [REDACTED], 2009). Binnen een straal van 1 km zijn er in de afgelopen 3 jaar geen waarnemingen bekend van de rugstreeppad (NDFF 2020-2023).

Op de planlocatie zijn tijdelijke plassen aanwezig op het grasland, deze zijn aannemelijk ontstaan door de hevige regenval een dag voor het veldonderzoek. Tevens zijn zichtbaar sporen van rijwielen ontstaan tijdens snoeiwerkzaamheden van riet langs de watergang. Het snoeiwerk heeft onlangs plaatsgevonden. Hierdoor kan uitgesloten worden dat er in de afgelopen jaren sprake was van voortplantingswater van de soort binnen het perceel.

De rugstreeppad overwintert in vorstvrije- en hoogwatervrijeterreinen boven het grondwater. Op het terrein van de planlocatie ontstaan snel plassen door regenval en een hoge waterstand, derhalve kan worden uitgesloten dat rugstreeppad overwintert op de planlocatie.

Desalniettemin kan de rugstreeppad opduiken wanneer zandige terreinen ontstaan tijdens graaf- en bouwwerkzaamheden (bijlage 2). Het grasland zal voor de kwetsbare periode in het voortplantingsseizoen (1 april tot en met 31 juli) ongeschikt gemaakt worden. Dit houdt in dat het terrein geëgaliseerd wordt, zodat er geen poeltjes ontstaan op de planlocatie.

Het is niet uit te sluiten dat algemene soorten, zoals de bruine kikker en gewone pad voorkomen op de planlocatie. Deze dieren vallen echter onder de vrijstelling voor ruimtelijke ontwikkelingen op basis van de vastgestelde provinciale verordeningen. Er is ten aanzien van amfibieën geen sprake van overtreding van verbodsbepalingen in het kader van de Wet natuurbescherming.

Reptielen

Binnen een straal van 2 km is de aanwezigheid van inheemse reptielen niet bekend (NDFP 2013-2023). Voor alle inheemse reptielen geldt dat deze beschermd zijn onder de Wet natuurbescherming en geen vrijstelling geldt in het kader van ruimtelijke ontwikkelingen.

Reptielen zijn over het algemeen verbonden aan structuurrijke en weinig verstoorde biotopen als heidevelden, bosgebied en natuurlijke oevers. Door de afwezigheid van structuurrijke biotopen en de hoge mate van menselijke verstoring is het voorkomen van beschermde reptielen binnen het plangebied uitgesloten. Er is ten aanzien van reptielen geen sprake van overtreding van verbodsbepalingen in het kader van de Wet natuurbescherming.

Vissen

Binnen een straal van 2 km is de aanwezigheid van beschermde vissoorten niet bekend (NDFP 2013-2023).

Mogelijk leiden de beoogde werkzaamheden (tijdelijk) tot verstoringen (geluid/trillingen), echter zijn er in de watergangen voldoende uitwijkmogelijkheden voorhanden buiten de verstoringzone. Bij de beoogde dempingswerkzaamheden dienen enkele maatregelen getroffen te worden, zie H5.4

Er is ten aanzien van vissen geen sprake van overtreding van verbodsbepalingen in het kader van de Wet natuurbescherming.

Insecten en andere ongewervelden

Binnen een straal van 2 km is de aanwezigheid van platte schijfhoren (NDFP 2013-2023).

Platte schijfhoren heeft als voorkeurs habitat voedselrijk stilstaand water met begroeiing van waterplanten, voornamelijk gele plomp en waterlelie. De kans op het voorkomen van de platte schijfhoren is klein wanneer deze planten of ondergedoken planten volledig afwezig zijn. In sloten in agrarische gebieden is het water vaak te sterk geëutrofeerd en is het wateroppervlak met kroos, waardoor onderwatervegetatie zich niet kan ontwikkelen (Anemoon platte schijfhoren, 2021; [REDACTED] et al., 2009). In de sloot nabij de planlocatie is het voorkomen van gele plomp en waterlelie niet bekend. De sloot staat in verbinding met een netwerk aan sloten rondom de percelen nabij de planlocatie, waardoor er constante stroming aanwezig is in de watergang. Het voorkomen van platte schijfhoren in de sloot nabij de planlocatie kan derhalve geheel uitgesloten worden. De ruimtelijke ingreep beperkt zich tot het afgraven van het land langs de sloot.

Vogels

Op de planlocatie en de directe omgeving hiervan zijn tijdens het veldbezoek de volgende soorten waargenomen: ekster, kauw, merel, vink, roodborst. Gedurende het veldbezoek zijn geen individuen, nesten en/of sporen aangetroffen van vogelsoorten met een jaarrond beschermde nestlocatie en/of leefgebied. Binnen een straal van 100 meter van de planlocatie is vastgestelde aanwezigheid van nestlocaties van jaarrond beschermde vogels niet bekend (NDFP 2013-2023).

Vogels - Jaarrond beschermde nestlocaties (cat. 1 t/m 4)

Huismussen zijn sterk geassocieerd met mensen. De nestplaats is in de regel gebonden aan bebouwing. Voor zijn voedsel is de huismus sterk afhankelijk van wat de mens hem al dan niet bewust biedt. Deze voedselbron moet continu aanwezig zijn. De huismus heeft een sterke binding met mensen en komt tot broeden in of tegen gebouwen in dorpen en steden, in en bij boerderijen, maneges, kinderboerderijen en andere vormen van bebouwing in het landelijk gebied.

Op plekken waar menselijke bebouwing wordt afgewisseld met groenvoorzieningen zijn meer huismussen dan op plekken waar geen groen aanwezig is (BIJ12 kennisdocument Huismus, 2022). Het dak van de loods heeft geen dakbeschot. De bebouwing bestaat uit wanden van aluminium platen en het dak bestaat uit een stalenframe met glasplaten. De openingen van de aluminium golfplaten staan loodrecht omhoog en bieden geen toegang tot een geschikte nestlocatie. De loods is afgesloten en er zijn geen geschikte openingen voor huismussen aanwezig. Het voorkomen van nestlocaties van huismus op de planlocatie kan derhalve uitgesloten worden.

Door ontbreken habitatelementen van de huismus kan aanwezigheid van functioneel leefgebied uitgesloten worden. Van aantasting van nestlocaties en functioneel leefgebied van de huismus is derhalve geen sprake.

De gierzwaluw heeft als oorspronkelijk rotsbewoner de rotsen ingeruild voor bebouwing. De soort broedt daardoor hoofdzakelijk in stedelijk gebied in donkere holtes van ventilatieschachten, spleten in muren en onder (pannen)daken (BIJ12 kennisdocument Gierzwaluw, 2017). Doordat de soort niet direct vanuit zijn nest kan opstijgen, moet hij zich naar beneden kunnen laten vallen. Het nest dient hierdoor een vrije aanvliegroute van minimaal 1 meter breed, en minimaal 3 meter onder de nestopening te bevatten. Hierbij dienen zo min mogelijk belemmerende elementen, zoals bomen, aanwezig te zijn. Voedselvluchten kunnen op vele kilometers (tot wel 1000 km) van het nest plaatsvinden, waardoor het foerageergebied niet nader te definiëren is. De loods op de planlocatie is enkelwandig opgebouwd, waardoor een spouw ontbreekt. Het dak heeft geen dakbeschot. De bakstenenmuur aan de voorzijde van de loods is enkel steens. De golfplaten wanden staan stijl omhoog en heeft een gladde structuur, derhalve zijn dit geen geschikte invliegopeningen. Er zijn geen geschikte openingen voor gierzwaluwen in de loods. Hierdoor kan de aanwezigheid van nestlocaties van de gierzwaluw op de planlocatie uitgesloten worden.

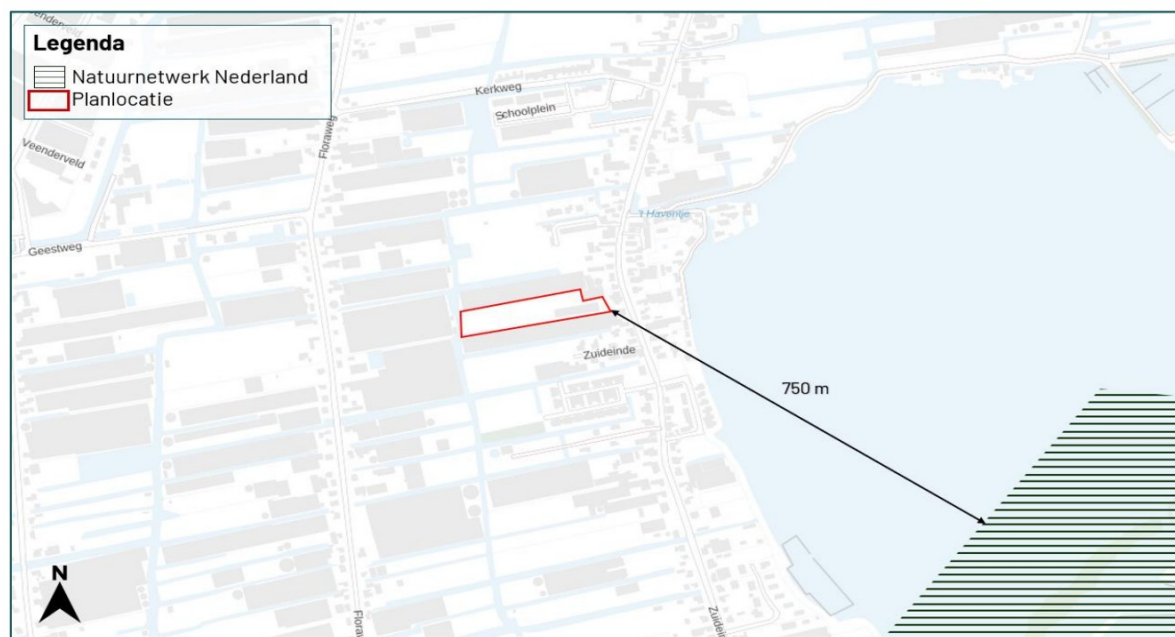
In de bebouwing zijn geen geschikte openingen waar uilen met jaarrond beschermde nesten (kerkuil en steenuil) gebruik van kunnen maken. Er zijn geen grote nesten of horsten aangetroffen in de bomen in de omgeving van de planlocatie. Op de planlocatie zijn geen bomen aanwezig. De aanwezigheid van in bomen broedende soorten als buizerd, sperwer en ransuil kan uitgesloten worden. De planlocatie bestaat deels verharding en deels uit grasland. Het is mogelijk dat roofvogels incidenteel gebruik maken van het grasland als foerageergebied. Er zijn echter voldoende vergelijkbare gebieden in de directe omgeving van de planlocatie. Op de planlocatie is geen sprake van essentieel leefgebied van uilen en roofvogelsoorten.

Er is wat betreft vogels met jaarrond beschermde nesten geen sprake van het vangen of doden van individuen, het wegnemen van rust- of nestplaatsen, of het wegnemen van structuren die essentieel zijn in het functioneren van rust- of nestplaatsen.

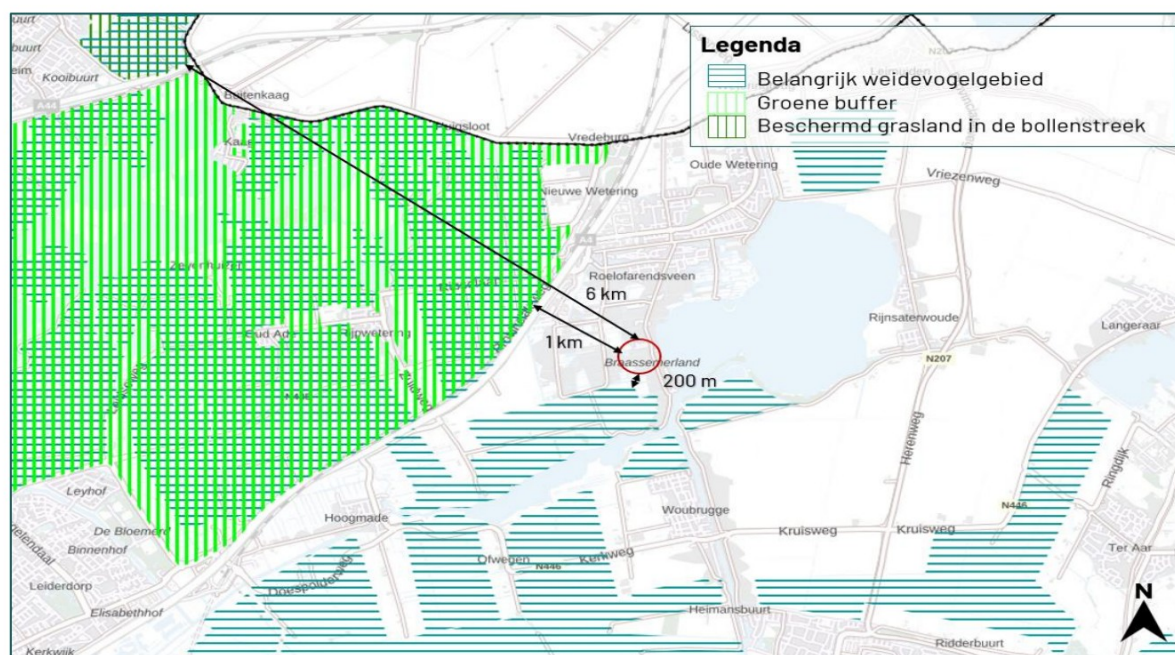
Vogels - Algemene broedvogels en cat. 5

De planlocatie voorziet in beperkt voedselaanbod en structuurrijke schuilgelegenheden voor algemene soorten. De loods en de rietzijde vormen voor algemene broedvogels zoals merel, meerkoet en kleine zangvogels geschikte nestlocaties. Tijdens het veldbezoek zijn geen nesten aangetroffen. Gedurende het broedseizoen zijn de nesten en de functionele leefomgeving van voornoemde soorten beschermd. Het broedseizoen vangt aan onder bepaalde klimatologische omstandigheden en betreft indicatief de periode 15 maart t/m 15 juli. Ten aanzien van algemene broedvogels en categorie 5 soorten kunnen de graaf- en sloopwerkzaamheden worden opgestart buiten het broedseizoen en/of na het ongeschikt maken van de planlocatie. Indien de beoogde werkzaamheden in het broedseizoen worden opgestart dient de locatie voorafgaand aan de werkzaamheden geïnspecteerd te worden door een ter zake deskundige.

De planlocatie is gelegen op een afstand van circa 6 km tot beschermd grasland in de Bollenstreek (figuur 3.3). Op een afstand van circa 200 m ligt Belangrijk weidevogelgebied en op een afstand van circa 1 km ligt de Groene buffer (figuur 3.3). Er zijn geen karakteristieke landschapselementen aanwezig op de planlocatie die weggenomen worden ten gevolge van de beoogde ingreep. Ten aanzien van provinciaal aangewezen gebieden geldt dat externe werking geen toetsingskader is.



Figuur 3.2 De planlocatie ligt op een afstand van circa 750 m tot het Natuurnetwerk Nederland (bron: ruimtelijkeplannenzuidholland).



Figuur 3.3 De planlocatie ligt op een afstand van circa 200 m tot het Belangrijk weidevogelgebied, circa 1 km van de Groene Buffer en circa 6 km van het beschermd grasland in de Bollenstreek (bron: ruimtelijkeplannenzuidholland).

3.3 Houtopstanden

Wet natuurbescherming

In de beoogde ingreep zijn geen kapwerkzaamheden voorzien.

4 Samenvatting

4.1 Soortenbescherming

De planlocatie heeft geen essentiële betekenis voor beschermde soorten. De planlocatie is mogelijk geschikt leefgebied voor soorten welke niet beschermd zijn (behoudens de algemene zorgplicht) en/of waarvoor een vrijstelling geldt. Voor broedvogels geldt dat de nesten van alle soorten beschermd zijn tijdens het broedseizoen (indicatief 15 maart – 15 juli).

4.2 Gebiedsbescherming

De planlocatie maakt geen onderdeel uit van een Natura 2000-gebied of provinciaal aangewezen beschermde gebieden. Gelet op de aard van de werkzaamheden, de afstand tot de gebieden en de beoogde situatie is van externe werking op omliggende Natura 2000-gebieden geen sprake. Een Voortoets en/of 'nee, tenzij'-toets is niet noodzakelijk.

Tabel 4.1 Overzicht van beschermde gebieden in het kader van gebiedsbescherming.

Gebiedsbescherming	Afstand	Mogelijke effecten	Nader onderzoek
Natura 2000	10,1 km	Geen	N.v.t.
Natuurnetwerk Nederland	750 m	Geen	N.v.t.
Belangrijk weidevogelgebied	200 m	Geen	N.v.t.
Groene buffer	1 km	Geen	N.v.t.
Beschermd grasland in de Bollenstreek	6 km	Geen	N.v.t.

4.3 Houtopstanden

Op de planlocatie zijn geen houtopstanden aanwezig waarvoor bij kap een meldingsplicht geldt in het kader van de Wet natuurbescherming.

5 Conclusie

5.1 Conclusie

De beoogde sloop van de loods en realisatie van een loods en aanlegsteiger voor boten aan de Zuideinde 34a te Roelofarendsveen is uitvoerbaar in het kader van de Wet natuurbescherming.

5.2 Uitvoerbaarheid

De beoogde ruimtelijke ingreep leidt niet tot overtreding van verbodsbepalingen omtrent soortenbescherming, gebiedsbescherming en houtopstanden in het kader van de Wet natuurbescherming. Tijdens de uitvoering van de werkzaamheden dient rekening te worden gehouden met de (mogelijke) aanwezigheid van zoogdieren, kolonisatie door rugstreeppadden en algemene broedvogels. Voor deze soorten dienen maatregelen te worden getroffen om effecten te voorkomen.

5.3 Vervolgstappen

De beoogde ruimtelijke ingreep leidt niet tot aantasting van beschermde natuurwaarden (soortbescherming, gebiedsbescherming en houtopstanden). Derhalve is het uitvoeren van aanvullend onderzoek niet noodzakelijk.

5.4 Te treffen maatregelen

- Tijdens de werkzaamheden moet voorzichtig worden gehandeld met alle voorkomende flora en fauna (algemene zorgplicht).
- Wanneer ondanks zorgvuldig handelen, onderzoek en advies schade lijkt te ontstaan voor beschermde flora en fauna, dient direct contact opgenomen te worden met een ter zake deskundige.
- Er wordt gelegenheid gegeven aan dieren, die tijdens de werkzaamheden worden gevonden, te vluchten of zich te verplaatsen naar een schuilplaats buiten het bereik van de werkzaamheden.
- De planlocatie tijdens de werkzaamheden en in de nieuwe situatie bij voorkeur niet verlichten en in de periode april-oktober de werkzaamheden tussen zonsopgang en zonsondergang uitvoeren (buiten schemerperiodes). Mocht verlichting noodzakelijk zijn hierbij een vleermuisvriendelijke verlichtingswijze toepassen (amberkleurig licht, lichtbundel nederwaarts richten, toepassen geconvergeerde lichtbundel).
- De beoogde afgraafwerkzaamheden leiden niet tot aantasting van functioneel leefgebied van beschermde vissoorten. Tijdens de werkzaamheden dient rekening gehouden te worden met de Algemene zorgplicht. De afgraafwerkzaamheden dienen in één werkrichting worden uitgevoerd om aanwezige vissen voldoende uitwijkmogelijkheden te bieden.
- Voor de rugstreeppad dient het grasland voor het voortplantingsseizoen (1 april t/m 30 juli) geëgaliseerd te worden. Het ontstaan van poeltjes door regenwater dient voor het voortplantingsseizoen te worden voorkomen. Zie maatregel hieronder voor het voorkomen van geschikt voortplantingswater van de soort.

- Voor rugstreeppad dient het terrein gedurende de ontwikkeling tevens ongeschikt gehouden te worden (bijv. aanbrengen puinbed, voorkomen ontstaan puinhopen, egaliseren terrein e.d.) en/of ontoegankelijk gemaakt te worden voor de soort gedurende de bouwwerkzaamheden. Het ontoegankelijk maken dient bij voorkeur voor de migratie- en voortplantingsperiode plaats te vinden. Dit kan bijvoorbeeld door het plaatsen van schermen van stevig plastic of worteldoek van 50 centimeter hoog en minimaal 10 centimeter ingegraven in de grond. De voorzieningen die getroffen zijn om het gebied ontoegankelijk te maken moeten zodanig geplaatst en beheerd worden dat ze hun functie ten allen tijden kunnen vervullen. Zie voor meer instructies bijlage 3.
- De sloopwerkzaamheden en de werkzaamheden aan de slootkant opstarten of uitvoeren buiten het broedseizoen van vogels (indicatief medio maart t/m medio juli). Als dit niet mogelijk is dienen de potentiële nestlocaties van algemene broedvogels ruim voorafgaand aan het broedseizoen ongeschikt of ontoegankelijk gemaakt te worden. E.e.a. op aanwijzing van deskundige. Als werkzaamheden in het broedseizoen worden uitgevoerd die mogelijk resulteren in het wegnemen of verstoren van broedgevallen dient voor aanvang door een ter zake deskundig gecontroleerd te worden of er broedvogels aanwezig zijn.

Bronvermelding

■■■■■, R.C.M & J.J.C.W. van Delft (RAVON) (redactie), 2009. De amfibieën en reptielen van Nederland. -Nederlandse fauna 9. Nationaal Natuurhistorisch Museum Naturalis, European Invertebrate Survey - Nederland, Leiden.

Geraadpleegde documenten (BIJ12, 2017,2022)

Kennisdocument Gewone dwergvleermuis (*Pipistrellus pipistrellus*)

Kennisdocument Gierzwaluw (*Apus apus*)

Kennisdocument Huismus (*Passer domesticus*)

Kennisdocument Rugstreeppad (*Epidalea calamita*)

Kennisdocument Ruige dwergvleermuis (*Pipistrellus nathusii*)

Geraadpleegde websites

www.aneemoon.org

www.arcgis.com

www.bij12.nl

www.ndff.nl

www.pzh.maps.arcgis.com

www.ravon.nl

www.ruimtelijkeplannenzuidholland.nl

www.zoogdiervereniging.nl

Bijlage 1 Fotografische impressie

Bijlage 2 Ecologie rugstreeppad

Bijlage 1 Fotografische impressie




Figuur 1 De planlocatie is gelegen aan de Zuideinde 34a te Roelofarendsveen en bestaat uit een loods en een grasland De beoogde ruimtelijke ingreep betreft sloop van loods, realisatie van nieuwe loods en aanlegsteiger voor boten.



Figuur 2 De bebouwing bestaat uit een loods waar auto's worden gestald.



Figuur 3 Het grasland aan de achterzijde van de planlocatie. De ruimtelijk ingreep omvat de afgraving van dit stuk land ten behoeve van de realisatie van de aanlegplaats voor boten. Rijsporen door maaierwerkzaamheden en zichtbare plassen door regenval op het grasland.



Figuur 4 Aluminium wanden. Openingen bieden geen toegang tot spouw. Oppervlakte aan de binnenkant biedt geen grip.

Bijlage 2 Rugstreeppad

Herkenning

De rugstreeppad (*Epidalea calamita*) is een middelgrote pad met een lengte van circa 4,5 - 7 cm. De pad heeft vrij korte poten en heeft op de rug een karakteristieke lichtgele lengtestreep. Verder is de rug grijsbruin met groenige vlekken en heeft de buik een lichtgrijze kleur met grijszwarte vlekken. De ogen zijn geelgroen en hebben een horizontale pupil. Mannetjes zijn in de paartijd te onderscheiden van vrouwtjes door een paars/blauwe verkleuring van de keel. Gedurende het voortplantingsseizoen is tijdens de kooractiviteiten een typische en harde roep te horen die over een afstand van 1 - 3 km is waar te nemen (■■■■■ & ■■■■■, 2009). De larven van rugstreeppad zijn maximaal 2,5 cm lang en zwart van kleur. Oudere larven hebben een lichte keelvlek en soms een streep over de rug (figuur 1, ■■■■■ & ■■■■■, 2006).



Figuur 1 Impressies van de verschillende levensstadia van rugstreeppad. Bron: bovenste foto's RAVON, onderste foto's: Blom Ecologie.

Gedrag

De rugstreepd is een typische pioniersoort die opportunistisch profiteert van tijdelijke gunstige omstandigheden. Veranderingen in weersomstandigheden als vocht en temperatuur vormen in sterke mate een sein voor migratie, voortplanting en dergelijke. Onderstaande periodes zijn dan ook indicatief. Bij het koloniseren van nieuwe gebieden kunnen jonge rugstreepdassen afstanden tot wel 5 km afleggen (BLJ12 kennisdocument Rugstreepd, 2017).

De overwintering vindt plaats van oktober/november tot en met maart. De eerste dieren kunnen vanaf begin maart de overwinteringslocatie verlaten om vervolgens al dan niet direct door te trekken naar de voortplantingslocaties. De voortplanting vindt plaats in de periode april - september met een hoogtepunt rond half april - mei. Het vaststellen van aan- of afwezigheid van rugstreepdassen kan middels drie gerichte (avond)veldbezoeken in de periode 15 april - juli (BLJ12 kennisdocument Rugstreepd, 2017).

Habitat en verblijfplaatsen

De geprefereerde habitat van de rugstreepd bestaat uit een dynamische omgeving met vergraafbaar zand of fijne grond. De verblijfplaatsen van de soort kunnen worden onderverdeeld in voortplantings-, zomer- en overwinteringshabitat. De voortplantingshabitat is aquatisch en na de voortplanting zijn rugstreepdassen hoofdzakelijk op het land te vinden. Het functionele leefgebied bestaat ook uit het gebied tussen deze habitats (migratieroutes).

De eitjes worden afgezet in veelal tijdelijke, ondiepe en wateren zonder vegetatie, waar weinig tot geen sprake is van concurrentie of predatie. Voorbeelden hiervan zijn greppels, rijsporen, regenplassen en geschoonde sloten. De zomer en- en winterlocaties bevinden zich op het land in hoogwatervrije terreinen. Voor de overwintering gebruikt de rugstreepd bestaande (muizen)holletjes, graaft deze zich in de bodem of kruipt de rugstreepd onder materialen als: stenen, boomstammen, banden en houtstapels. Voorwaarde voor de winterhabitat is dat deze locatie vorstvrij dient te zijn.

Populatieomvang

Rugstreepdassen verspreiden zich in diverse richtingen waardoor de minimale populatieomvang en bijbehorend oppervlakte voor de gunstige staat van instandhouding locatiespecifiek is. Als vuistregel wordt gehanteerd dat een gezonde populatie uit minimaal 100 - 200 dieren bestaat en dat deze in verbinding staat met andere populaties (BLJ12 Kennisdocument Rugstreepd, 2017).

Voorkomen kolonisatie

Doordat de rugstreepd een typische pioniersoort is en een dynamische omgeving met vergraafbare grond prefereert, kan snel spontane kolonisatie van de soort in een braakliggend gebied of bouwterrein ontstaan. Om kolonisatie van rugstreepd te voorkomen wordt geadviseerd maatregelen te treffen.

Deze maatregelen bestaan uit het ongeschikt dan wel ontoegankelijk houden van het plangebied. Indien er sprake is van het ontstaan van mogelijk geschikt voortplantingswater dient het ontoegankelijk maken van een perceel voor de migratie en voortplantingsperiode (april-september) uitgevoerd worden. Het ongeschikt houden van het plangebied voor rugstreepdassen houdt in dat zo min mogelijk vergraafbaar zand gebruikt of opgeslagen wordt binnen het bouwterrein. Bij het bouwrijp maken van het perceel dient het zand direct geëgaliseerd te worden. De aanleg van een zanddepot moet voorkomen worden. In de voorjaars- en zomerperiode zorgen dat er geen kleine poelen ontstaan waar rugstreepdassen eieren kunnen leggen. Diepe rijsporen van machines kunnen al voldoende diep zijn als voortplantingswater voor rugstreepdassen (figuur 2).



Figuur 2 Bij hevige regenval kunnen ondiepe plassen gevuld worden met water. Deze tijdelijke poelen zijn uitermate geschikt voor de rugstreeppad, waarin eisenwortel afgezet kunnen worden. Het ontstaan van deze geulen dient te allen tijde voorkomen te worden (bron: Blom Ecologie).

In de najaar- en winterperiode moet gezorgd worden dat er geen overwintering van rugstreeppadden kan optreden. Voldoende vergraafbaar zand (zanddepot) kan gebruikt worden voor overwintering. Ook stenenstapels, houtstapels of andere vorstvrije structuren (onder een bouwkeet bijvoorbeeld) kunnen gebruikt worden voor overwintering. Dergelijke structuren dienen weggehaald te worden buiten de overwinteringsperiode (september-april) van de soort. Het ontoegankelijk houden van het plangebied voor rugstreeppadden houdt in dat voorzieningen worden geplaatst waardoor rugstreeppadden het plangebied niet kunnen bereiken. Dit kan bijvoorbeeld door het plaatsen van schermen van stevig plastic of worteldoek van 50 centimeter hoog en minimaal 10 centimeter ingegraven in de grond (figuur 3). De voorzieningen die getroffen zijn om het gebied ontoegankelijk te maken moeten zodanig geplaatst en beheerd worden dat ze hun functie ten allen tijden kunnen vervullen.



Figuur 3 Een incorrect geplaatst amfibiescherm (links). Een correct geplaatst amfibiescherm (rechts). Deze dienen minimaal 10 cm ingegraven te zijn (bron foto's: Blom Ecologie).



**BLOM
ECOLOGIE**

Verbindt natuur en samenleving

Koeweistraat 2

4181 CD Waardenburg

0418 820 288

blomecologie.nl