

Projectberekening

Dit document geeft een overzicht van de invoer en rekenresultaten van een Projectberekening met AERIUS Calculator. De berekening is uitgevoerd binnen Natura 2000-gebieden, op rekenpunten die overlappen met stikstofgevoelige habitattypen en/of leefgebieden, gekoppeld aan een aangewezen soort, of nog onbekend maar mogelijk wel relevant, en waar tevens sprake is van een overbelaste of bijna overbelaste situatie voor stikstofdepositie.



- [Overzicht](#)
- [Detailgegevens per emissiebron](#)
- [Resultaten](#)
- [Samenvatting situaties](#)

Deze PDF is een digitaal bestand dat weer in te lezen is in AERIUS. Meer toelichting over de PDF en AERIUS kunt u vinden in de handleidingen of op onze website.



Contactgegevens

Rechtspersoon
Inrichtingslocatie

Rombou B.V.
Oude Wezeveldseweg 17 en 19,
7391 PA Twello

Activiteit

Omschrijving
Toelichting

Bouw- en sloopfase
Berekening slopen van gebouwen. Bouwen van woningen. En de
gebruiksfase van de beoogde situatie.

Berekening

AERIUS kenmerk
Datum berekening
Rekenconfiguratie

Ra6Xc22bsjFt
29 oktober 2025, 09:56
OwN2000-rekengrid

Totale emissie

Bouw-, sloop- en gebruiksfase - Beoogd

Rekenjaar	Emissie NH ₃	Emissie NO _x
2025	4,7 kg/j	95,6 kg/j

Resultaten




Bouw-, sloop- en gebruiksfase - Beoogd
Gekarteerd oppervlak met toename (ha)
Gekarteerd oppervlak met afname (ha)
Grootste toename
Grootste afname

Hoogste bijdrage	Hexagon	Gebied
-		
-		
-		
-		
-		

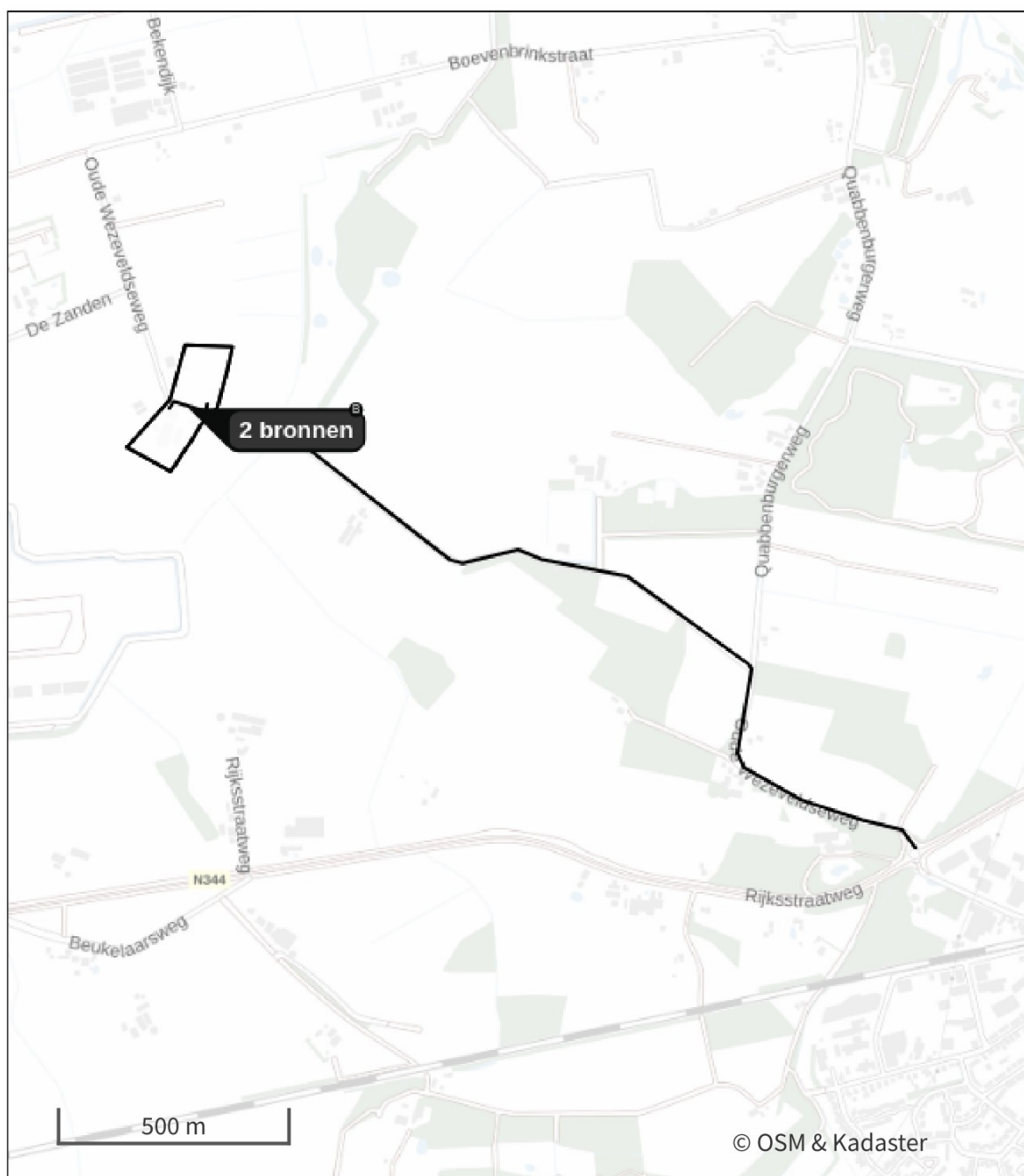







Bouw-, sloop- en gebruiksfase (Beoogd), rekenjaar 2025

Emissiebronnen

	Emissie NH ₃	Emissie NO _x
 Mobiele werktuigen Mobiele werktuigen	2,9 kg/j	73,7 kg/j
 Verkeer Koude start: overig Koude start	0,6 kg/j	6,9 kg/j
 Verkeersnetwerk	1,2 kg/j	15,0 kg/j

Hoogste af- en toename op (bijna) overbelaste stikstofgevoelige Natura 2000 gebieden.



- | | |
|---|--|
|  Habitatrictlijn |  Grootste toename (projectberekening) |
|  Vogelrichtlijn |  Grootste afname (projectberekening) |
|  Vogelrichtlijn, Habitatrictlijn |  Hoogste totaal (achtergrond + projectberekening) |
|  Niet bepaald | |

De letters bij de bronlabels op de kaart geven bij welke type situaties de bronnen horen: beoogde situatie (B), referentiesituatie (R) en/of salderingssituatie (S).

Resultaten stikstofgevoelige Natura 2000 gebieden situatie "Bouw-, sloop- en gebruiksfase" (Beoogd) incl. saldering e/o referentie

Er zijn geen resultaten voor deze weergave.

Bouw-, sloop- en gebruiksfase, Rekenjaar 2025

1 Mobiele werktuigen

Naam	Mobiele werktuigen			NO _x	73,7 kg/j	
Locatie	X:201128,15 Y:473440,47			NH ₃	2,9 kg/j	
Oppervlakte	2,91 ha					
Naam/Stageklasse	Brandstof- verbruik/AdBlue verbruik	Draaiuren	Uittreedhoogte/Warmteinhoud	Spreiding/Temporele variatie	Stof	Emissie
betonstorters	1.271 l/j	66 u/j	<u>2,9 m</u>	<u>0,7 m</u>	NO _x	7,3 kg/j
Stage-IV, 2014-2018, 75-560 kW, diesel, SCR: ja	76 l/j		<u>0,027 MW</u>	<u>Standaard Profiel</u> <u>Industrie</u>	NH ₃	0,3 kg/j
compactors/walsen	104 l/j	18 u/j	<u>2,5 m</u>	<u>0,4 m</u>	NO _x	0,8 kg/j
Stage-IV, 2014-2018, 56-75 kW, diesel, SCR: ja	6 l/j		<u>0,011 MW</u>	<u>Standaard Profiel</u> <u>Industrie</u>	NH ₃	25,0 g/j
compacttrekkers	185 l/j	48 u/j	<u>1,0 m</u>	<u>0,3 m</u>	NO _x	3,9 kg/j
Stage-IV, 2014-2018, ≤ 56 kW, diesel, SCR: nee	0 l/j		<u>0,006 MW</u>	<u>Standaard Profiel</u> <u>Industrie</u>	NH ₃	1,4 g/j
graafmachine	809 l/j	84 u/j	<u>2,9 m</u>	<u>0,7 m</u>	NO _x	4,6 kg/j
Stage-IV, 2014-2018, 75-560 kW, diesel, SCR: ja	49 l/j		<u>0,027 MW</u>	<u>Standaard Profiel</u> <u>Industrie</u>	NH ₃	0,2 kg/j
graafmachine	1.386 l/j	72 u/j	<u>2,9 m</u>	<u>0,7 m</u>	NO _x	7,9 kg/j
Stage-IV, 2014-2018, 75-560 kW, diesel, SCR: ja	83 l/j		<u>0,027 MW</u>	<u>Standaard Profiel</u> <u>Industrie</u>	NH ₃	0,3 kg/j
hijskranen	1.964 l/j	102 u/j	<u>2,9 m</u>	<u>0,7 m</u>	NO _x	11,0 kg/j
Stage-IV, 2014-2018, 75-560 kW, diesel, SCR: ja	118 l/j		<u>0,027 MW</u>	<u>Standaard Profiel</u> <u>Industrie</u>	NH ₃	0,5 kg/j
hijskranen	2.599 l/j	60 u/j	<u>2,9 m</u>	<u>0,7 m</u>	NO _x	14,3 kg/j
Stage-IV, 2014-2018, 75-560 kW, diesel, SCR: ja	156 l/j		<u>0,027 MW</u>	<u>Standaard Profiel</u> <u>Industrie</u>	NH ₃	0,6 kg/j
hoogwerkers	1.232 l/j	160 u/j	<u>2,9 m</u>	<u>0,7 m</u>	NO _x	7,4 kg/j
Stage-IV, 2014-2018, 75-560 kW, diesel, SCR: ja	74 l/j		<u>0,027 MW</u>	<u>Standaard Profiel</u> <u>Industrie</u>	NH ₃	0,3 kg/j
kiepbakken	347 l/j	36 u/j	<u>2,9 m</u>	<u>0,7 m</u>	NO _x	2,0 kg/j
Stage-IV, 2014-2018, 75-560 kW, diesel, SCR: ja	21 l/j		<u>0,027 MW</u>	<u>Standaard Profiel</u> <u>Industrie</u>	NH ₃	83,3 g/j
Trilplaten / stampers	39 l/j	40 u/j	<u>1,0 m</u>	<u>0,3 m</u>	NO _x	1,0 kg/j
Stage-IV, 2014-2018, ≤ 56 kW, diesel, SCR: nee	0 l/j		<u>0,006 MW</u>	<u>Standaard Profiel</u> <u>Industrie</u>	NH ₃	0,0 kg/j
verreikers	2.310 l/j	240 u/j	<u>2,9 m</u>	<u>0,7 m</u>	NO _x	13,5 kg/j
Stage-IV, 2014-2018, 75-560 kW, diesel, SCR: ja	139 l/j		<u>0,027 MW</u>	<u>Standaard Profiel</u> <u>Industrie</u>	NH ₃	0,6 kg/j

2 Verkeer | Rijdend verkeer

Naam	Verkeer	Links	Rechts	NO _x	15,0 kg/j
Locatie	X:202012,45 Y:473086,06	Type scherm	-	-	NO ₂ 3,0 kg/j
Lengte	2.163,34 m	Hoogte	-	-	NH ₃ 1,2 kg/j
Wegtype	Buitenweg	Afstand tot de weg	-	-	
Rijrichting	Beide richtingen				
Tunnelfactor	<u>1</u>				
Type hoogteligging	<u>Normaal</u>				
Weghoogte t.o.v. maaiveld	<u>0 m</u>				

Verkeer	Maximum snelheid	Aantal voertuigbewegingen	In file
Licht verkeer	Voorgeschreven factoren	25.373,0 /jaar	0,0 %
Middelzwaar vrachtverkeer	Voorgeschreven factoren	0,0 /jaar	0,0 %
Zwaar vrachtverkeer	Voorgeschreven factoren	936,0 /jaar	0,0 %
Busverkeer	Voorgeschreven factoren	0,0 /jaar	0,0 %

3 Verkeer | Koude start: overig

Naam	Koude start	NO _x	6,9 kg/j
Locatie	X:201128,15 Y:473440,47	NH ₃	0,6 kg/j
Oppervlakte	2,91 ha		
Type voertuig	Koude starts		
Licht verkeer	12.687,0 /jaar		
Middelzwaar vrachtverkeer	0,0 /jaar		
Zwaar vrachtverkeer	140,0 /jaar		
Busverkeer	0,0 /jaar		

Disclaimer

Hoewel verstrekte gegevens kunnen dienen ter onderbouwing van een vergunningaanvraag, kunnen er geen rechten aan worden ontleend. De eigenaar van AERIUS aanvaardt geen aansprakelijkheid voor de inhoud van de door de gebruiker aangeboden informatie. Bovenstaande gegevens zijn enkel bruikbaar tot er een nieuwe versie van AERIUS beschikbaar is. AERIUS is een geregistreerd handelsmerk in Europa. Alle rechten die niet expliciet worden verleend, zijn voorbehouden.

Rekenbasis

Deze berekening is tot stand gekomen op basis van

AERIUS versie 2025.0.1_20251007_db4f14956b

Database versie 2025.0.1_db4f14956b_calculator_nl_stable

Voor meer informatie over de gebruikte methodiek en data zie:

<https://link.aerius.nl/website>