69a

-2.00

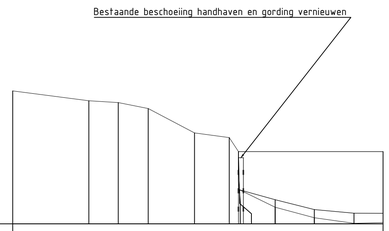

MV/Bodem	0.01	-0.02	-0.12	-0.52	-0.85	-0.89	-1.73	-1.90	-1.99
Afstand	17.80	18.28	18.77	19.53	20.10	20.26	20.85	21.48	22.13
Slib							-1.61	-1.77	-1.83
Afstand							20.85	21.48	22.13

70a

-2.00

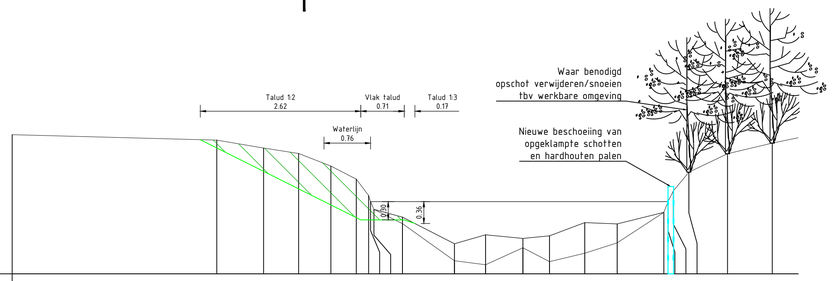

MV/Bodem	0.27	0.18	0.05	-0.04	-0.24	-0.46	-0.82	-0.85	-0.95	-1.18	-1.79	-1.85	-1.58	-1.80	-1.66	-1.49	-1.06	-0.85	-0.83	-0.34	-0.04	0.13
Afstand	9.62	12.96	13.72	14.29	14.82	15.24	15.47	15.52	15.59	15.99	16.84	17.35	17.96	18.39	18.97	19.50	20.26	20.33	20.43	20.67	21.30	22.03
Slib										-1.07	-1.51	-1.36	-1.42	-1.38	-1.16	-1.19						
Afstand										15.99	16.84	17.35	17.96	18.39	18.97	19.50						

69b

-2.00

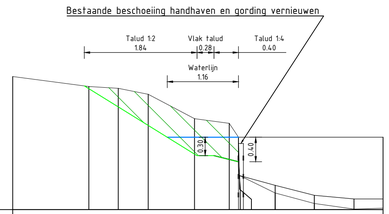

MV/Bodem	0.01	-0.02	-0.12	-0.52	-0.85	-0.89	-1.73	-1.90	-1.99
Afstand	17.80	18.28	18.77	19.53	20.10	20.26	20.85	21.48	22.13
Slib							-1.61	-1.77	-1.83
Afstand							20.85	21.48	22.13

70b

-2.00

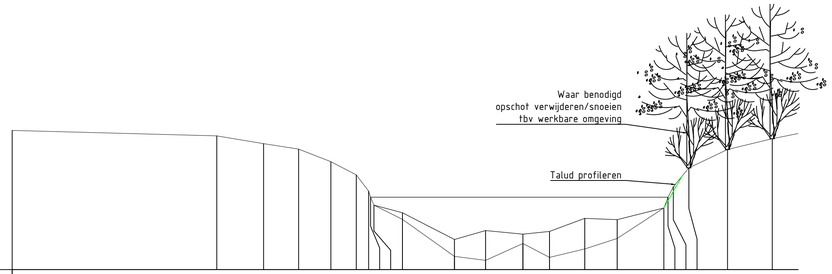

MV/Bodem	0.27	0.18	0.05	-0.04	-0.24	-0.46	-0.82	-0.85	-0.95	-1.18	-1.79	-1.85	-1.58	-1.80	-1.66	-1.49	-1.06	-0.85	-0.83	-0.34	-0.04	0.13
Afstand	9.62	12.96	13.72	14.29	14.82	15.24	15.47	15.52	15.59	15.99	16.84	17.35	17.96	18.39	18.97	19.50	20.26	20.33	20.43	20.67	21.30	22.03
Slib										-1.07	-1.51	-1.36	-1.42	-1.38	-1.16	-1.19						
Afstand										15.99	16.84	17.35	17.96	18.39	18.97	19.50						

Dwarsprofielen 1:50

Legenda

Bestaand	
	Beschoeiing handhaven en gording vernieuwen
	Maaiveld
	Bovenkant baggerlaag
	Waterlijn sloot
Nieuw	
	Beschoeiing van opgeklampte schotten en hardhouten palen
	Talud
	Waterlijn sloot
	Ontgraven talud

BRON

Dwarsprofielen: Ingemeten door RPS februari 2023

BIJBEHORENDE TEKENINGEN

432303.01-31-DO: Bovenaanzicht DWP 69 en 70, Franciscusdreef te Utrecht

ALGEMEEN

Maatvoering in meters, tenzij anders aangegeven.
Peilmaten in meters t.o.v. N.A.P.
Hoeken in 360 graden stelsel.
Coördinaten in meters t.o.v. Rijksdriehoekstelsel [EPSG 28992]
Maatvoering afgerond op cm. Doortelmaten kunnen hierdoor een cm afwijken.

Versie	Omschrijving	Datum	Getekend	Accoord
0a	CONCEPT	-	-	-

Opdrachtgever
HOOGHEEMRAADSCHAP DE STICHTSE RIJNLANDEN
Bezoekadres
Poldermolen 2
3994 DD Houten
030-6345700
post@hdsr.nl
www.hdsr.nl

Project
Natuurvriendelijke oevers te Utrecht

Onderdeel
Dwarsprofiel 69 en 70
Franciscusdreef te Utrecht

Objectcode intern	Projectnummer	Documentnr. DMS	Tekeningnummer	Blad	Aantal	Versie	Datum
-	432303	-	432303.01-32-DO	1	1	1	17-07-2025

Documentsoort	Besteld(ken)	Formaat	Schaal	Afdeling	Getekend	Accoord	Projectfase	Status
TEKENING	-	A1	1:50	IB	RKa	AHo	Definitief ontwerp	DEFINITIEF