








Legenda	
	Bestaand
	Maaiveld
	Sibgrond
	Nieuw
	Nieuwe beschoeiing
	Beschoeiing wegdrukken
	Talud
	Waterlijn
	Ontgraven/Aanvullen

BRON

Dwarsprofielen: Ingemeten door RPS februari 2023

BIJBEHORENDE TEKENINGEN

432303.45-31-D0: Bovenaanzicht DWP 33 en 34, Louis Bouwmeesterlaan te Utrecht

ALGEMEEN

Maatvoering in meters, tenzij anders aangegeven.

Peilmaten in meters t.o.v. N.A.P.

Hoeken in 360 graden stelsel

Coördinaten in meters t.o.v. Rijksdriehoekstelsel [EPSG 28992]

Maatvoering afgerond op cm. Doortelmaten kunnen hierdoor een cm afwijken

0a	CONCEPT	-	-	-
Versie	Omschrijving	Datum	Geleekend	Accoord

Opdrachtgever  **HOOGHEEMRAADSCHAP
DE STICHTSE
RIJNLANDEN**

Bezoekadres 030-6345700
Postcode 3994
3994 DD Houten post@hdsr.nl
 www.hdsr.nl

Natuurvriendelijke oevers te Utrecht

Dwarsprofiel 33 en 34
Louis Bouwmeesterlaan te Utrecht

Objectcode intern =	Projectnummer 432303	Documentnr. OMS =	Tekeningnummer 432303.45-32-D0			Blad 2	Aantal 2	Verse 1	Datum 29-10-2025	
Documentsoort TEKENING	Bestek/ken =	Formaat A0	Schaal 1:50	Afdeling IB	Getekend LHE	Accoord AHO	Projectfase D0	Status Definitief		