




Joure, 16 december 2025
Verzonden: 16 december 2025

Ons kenmerk : Z.857768
Verzoeknummer : 2025071702749
Behandeld door : 
Bijlagen : -

Onderwerp:

Besluit: Verlening omgevingsvergunning

Beste ,

U heeft op 17-07-2025 een omgevingsvergunning aangevraagd voor het realiseren van een carport aan de Menning 11, 8465 SV Oudehaske. In deze brief leest u onze beslissing op deze aanvraag.

Wij verlenen de omgevingsvergunning

De activiteiten die verleend zijn bij deze omgevingsvergunning zijn aangegeven onder 'Verleende activiteiten'. Alle onderdelen die in dit digitale document zijn opgenomen maken integraal onderdeel uit van dit besluit. Lees deze stukken goed door, omdat u misschien nog andere toestemmingen moet vragen, of aan bepaalde voorwaarden moet voldoen. Hierover leest u meer bij de leeswijzer.


Verleende activiteiten

- Bouwactiviteit (omgevingsplan)

Leeswijzer

In deze brief leest u de belangrijkste zaken waar u rekening mee moet houden, en welke andere toestemmingen u eventueel nog nodig heeft voordat u mag beginnen met uw project.

Ook krijgt u in deze brief een indicatie van de legeskosten en leest u hoe u, of andere belanghebbenden, bezwaar of beroep kunnen instellen tegen dit besluit.

Onder *voorschriften, voorwaarden en aandachtspunten* worden per activiteit de voorschriften, aandachtspunten en voorwaarden benoemd en uitgelegd waaraan u zich moet houden bij het uitvoeren van het project. Bij de *beoordeling en motivering* leest u onze motivering waarom wij tot dit besluit zijn gekomen, en aan welke wet- en regelgeving is getoetst. Tot slot wordt bij *bijbehorende stukken* een overzicht gegeven van de documenten die bij dit besluit horen, deze zijn ook als bijlage aan dit document toegevoegd. Via de bladwijzerbalk  van uw PDF-reader kunt u snel naar een bepaald onderdeel van dit document navigeren.

De omgevingsvergunning wordt gepubliceerd

Wij informeren omwonenden en andere belanghebbenden over dit besluit op www.officiëlebekendmakingen.nl. Bij de aanvraag omgevingsvergunning heeft overleg plaatsgevonden met omwonenden en andere betrokkenen. Dit kan al een tijd geleden zijn, wij adviseren u daarom om de omwonenden nogmaals te informeren over uw project. Door met elkaar in gesprek te gaan kan bezwaar misschien wel voorkomen worden, waardoor u sneller kunt beginnen met de werkzaamheden.

U mag op eigen risico beginnen met de werkzaamheden

De omgevingsvergunning treedt in werking op de dag nadat deze aan u is toegestuurd. Op die dag begint ook de bezwaar- of beroepstermijn van zes weken waarin u, of andere belanghebbenden, bezwaar of beroep kunnen aantekenen. Als dit het geval is, dan moet u misschien stoppen met de werkzaamheden of uw werkzaamheden ongedaan maken. Een bezwaarmaker kan dit aanvragen via de voorzieningenrechter, meer informatie leest u onder het kopje '*rechtsbescherming*'. Tijdens de werkzaamheden moet u nog een aantal meldingen doen. Dit is aangegeven bij *voorschriften, voorwaarden en aandachtspunten*.

Rechtsbescherming

Bent u het niet eens met dit besluit? Dan kunt u hiertegen bezwaar maken. Daarnaast willen wij u ook uitnodigen om met ons in gesprek te gaan, wij kunnen het besluit dan samen bespreken en eventuele vragen of zorgen met u bespreken.

Bezwaar

Wanneer u bezwaar wilt maken dan moet u een bezwaarschrift indienen bij het college van burgemeester en wethouders van de gemeente De Fryske Marren. Dit moet u doen binnen zes weken na de dag waarop het besluit is verzonden. Het bezwaarschrift stuurt u schriftelijk op naar: college van burgemeester en wethouders van de gemeente De Fryske Marren, Postbus 101, 8500 AC Joure.

Het bezwaarschrift moet voorzien zijn van een handtekening, en ten minste het volgende bevatten:

- de naam en het adres van de bezwaarmaker
- de dagtekening
- een omschrijving van het besluit waartegen het bezwaar is gericht
- de gronden van het bezwaar

Als u meer tijd nodig heeft, dan kunt u uw bezwaarschrift ook zonder de gronden aanleveren. Dit noemen wij een Pro Forma bezwaarschrift. U dient de gemeente dan te verzoeken om de termijn te verlengen.

Voorlopige voorziening

De omgevingsvergunning is geldig vanaf de dag na de verzenddatum van deze brief, ook als u hiertegen bezwaar heeft ingediend. Om het besluit toch (tijdelijk) ongedaan te maken kunt u een verzoek om voorlopige voorziening indienen. Dit verzoek moet gericht worden aan de voorzieningenrechter van de Rechtbank-Noord Nederland, Afdeling bestuursrecht, Postbus 150, 9700 AD Groningen. Het verzoek om voorlopige voorziening kan ook digitaal worden ingediend via <https://mijn.rechtspraak.nl/start>. Kies wat voor u van toepassing is, en log vervolgens in met uw DigiD. Voor de behandeling van het verzoek brengt de rechtbank u kosten in rekening.

Als u meer informatie wilt over de procedure, dan kunt u contact opnemen met afdeling juridische zaken van de gemeente De Fryske Marren via info@defryskemarren.nl of 14 0514

Wij brengen u legeskosten in rekening

Voor de behandeling van uw verzoek om omgevingsvergunning worden legeskosten in rekening gebracht. Deze bedragen zijn gebaseerd op de legesverordening die geldig is op het moment dat u de aanvraag heeft ingediend. In onderstaande tabel is een indicatie opgenomen van het te verwachten bedrag.

Uitgangspunten berekening	Hoeveelheid
Bouwkosten excl. BTW	
Activiteiten/onderdelen	Legesart
Bouwactiviteit (omgevingsplan)	
Afwijken van regels in het omgevingsplan	
Adviescommissie omgevingskwaliteit Hûs en Hiem	

U ontvangt binnenkort een factuur in de vorm van een gemeentelijke belastingaanslag. Hierin is de definitieve berekening opgenomen, en wordt uitgelegd hoe u bezwaar kunt maken tegen de legeskosten. Het is overigens ook aan te raden om contact op te nemen met de behandelend ambtenaar van de omgevingsvergunning. Eventuele misverstanden of onduidelijkheden kunnen dan snel opgehelderd worden.

Intrekken van de omgevingsvergunning

De gemeente kan de omgevingsvergunning intrekken als:

- er niet binnen 52 weken na het onherroepelijk worden van de omgevingsvergunning gestart wordt met de werkzaamheden;
- de werkzaamheden langer dan 52 weken stilliggen;
- er afgeweken wordt van de omgevingsvergunning of de hieraan verbonden voorschriften;
- de vergunninghouder hierom verzoekt.

Nadere informatie

Heeft u nog vragen, dan kunt u contact opnemen met de behandelend ambtenaar via het telefoonnummer 14 05 14 of per e-mail aan info@defryskemarren.nl. Voor vragen tijdens de werkzaamheden kunt u terecht bij de toezichthouder in uw gebied. De contactgegevens kunt u vinden bij de voorschriften, voorwaarden en aandachtspunten.

Met vriendelijke groet,

Namens burgemeester en wethouders van De Fryske Marren,



16-12-2025

Medewerker cluster vergunningen

Voorschriften, voorwaarden en aandachtspunten

Bij deze omgevingsvergunning horen de volgende voorschriften, voorwaarden en aandachtspunten. Wij vragen u deze goed door te lezen. Het gaat om de aandachtspunten en acties die u moet doen voor, tijdens en na de werkzaamheden.

Algemene voorschriften

Nr.	Onderwerp	Voorschrift
1.	Uitvoering volgens de voorschriften	Het (bouw)plan en/of de werkzaamheden moeten uitgevoerd worden volgens de voorschriften.
2.	Bouwafval	U moet uw bouwafval op het (bouw)terrein zoveel mogelijk scheiden. U moet asbest, bitumineuze stoffen, hout en board, metsel- en betonpuin, ijzer, zink, lood, koper, glas en met PAKS verontreinigde materialen gescheiden bewaren voordat u het afvoert. Geeft u het afval af aan een sorteerbedrijf? Dan hoeft u het afval niet gescheiden te bewaren. U moet het sloopafval binnen twee maanden afvoeren naar een erkende inzamelaar.
3.	Stof door sloop- en/of bouwwerkzaamheden	Om stofwolken te voorkomen of te beperken, moet u water sproeien op de onderdelen die u sloopt.

Gemeentelijk toezicht

Nr.	Onderwerp	Voorschrift
1.	Contactgegevens toezichthouder	<div>██████████</div> <div>██████████@defryskemarren.nl</div> <div>Telefoon: 14 0514</div> <div>Aanleveren van gegevens via ██████████@defryskemarren.nl</div>
2.	Aanwezige documenten	De volgende documenten moeten aanwezig zijn op het bouwterrein: <ul style="list-style-type: none">• Omgevingsvergunning, inclusief alle bijbehorende stukken;• Overige documenten: alle vergunningen en documenten met voorwaarden of ontheffingen die belangrijk zijn voor het mogen uitvoeren van de activiteiten.
3.	Aanwijzingen	De toezichthouder kan aanwijzingen geven voor de bouw- en/of sloopwerkzaamheden. Dit doet de toezichthouder om gevaarlijke situaties, schade of overlast voor andere bouwwerken en personen te voorkomen of te stoppen. Ook kan de toezichthouder aanwijzingen geven als er onveilig wordt gewerkt op de bouwlocatie of als iemands gezondheid in gevaar is.

Beoordeling en motivering

In dit onderdeel leest u hoe wij tot dit besluit zijn gekomen en welke regelgeving wij hierbij hebben gebruikt.

Uw verzoek is volledig ingediend

Bij ontvangst van uw verzoek hebben wij gecontroleerd of alle benodigde bijlagen zijn ingediend. Het verzoek bevat voldoende informatie om de effecten van uw project op de fysieke leefomgeving te kunnen beoordelen.

Vorbereidingsprocedure

Bij de besluitvorming op dit verzoek is de reguliere voorbereidingsprocedure toegepast. Deze omvat een beslistermijn van maximaal 8 weken, en staat beschreven in titel 4.1 van de Algemene wet bestuursrecht.

U heeft met de omwonenden overlegd

Bij de aanvraag omgevingsvergunning heeft overleg plaatsgevonden met omwonenden en andere betrokkenen. Het verslag van dit overleg is toegevoegd aan dit besluit en maakt ook onderdeel uit van dit besluit.

U ontvangt van ons de omgevingsvergunning

Het besluit om u deze omgevingsvergunning te geven, doen wij op basis van de voorschriften, beoordeling, motivering en bijbehorende documenten. Deze gegevens zijn opgenomen in dit document en maken integraal onderdeel uit van het besluit.

Wij hebben gebruik gemaakt van de volgende wet en regelgeving

Meer informatie hierover kunt u vinden op www.wetten.overheid.nl/zoeken.

- § 5.1.3 van de Omgevingswet, om de aanvraag te beoordelen.
- § 5.1.4 van de Omgevingswet, om voorschriften te verbinden aan de omgevingsvergunning.
- § 16.5.2 van de Omgevingswet, waarin de reguliere voorbereidingsprocedure staat beschreven met een termijn van acht weken.
- Artikel 7.4 van de Omgevingsregeling, waarin de aanvrager gestimuleerd wordt om bij een aanvraag voor een omgevingsvergunning aan participatie te doen.

Overwegingen per activiteit

Activiteit 'Bouwen (Omgevingsplan)'

Uw aanvraag voor een omgevingsvergunning hebben wij getoetst aan de onderstaande onderdelen.

Uw project is getoetst aan het Omgevingsplan

Wij hebben uw project getoetst aan het Omgevingsplan van De Fryske Marren, onderdeel 'Oudehaske', bestemming 'Wonen-2', hierna te noemen 'het Omgevingsplan'. Uw project is in strijd met de regels die door het Omgevingsplan gesteld worden. Wij hebben besloten om van het Omgevingsplan af te wijken.

Uw project alternatief C5 voldoet aan de welstandseisen

Dit is vastgesteld naar aanleiding van het advies van de welstandscommissie Hûs en Hiem van 25-11-2025, met kenmerk 25100429. Het project is getoetst aan het welstandsgebied '7.7 - Buurten individueel' van Welstandsnota De Fryske Marren 2024. Bij de beoordeling is de commissie uitgegaan van alternatief C5, de andere getoonde alternatieven ondervangen de kritiek niet in voldoende mate.

Afwijken van het Omgevingsplan

Uw project is in strijd met de volgende bepalingen van het Omgevingsplan:

- Artikel 17.2.3.e, omdat de gezamenlijke oppervlakte van de bijbehorende bouwwerken bij een hoofdgebouw ten hoogste 50m² mag bedragen. Door de realisatie van de overkapping gaat het oppervlakte van de bijbehorende bouwwerken 57m² bedragen

Wij hebben het algemeen belang, uw belangen en ook de belangen van omwonenden en (eventuele) andere belanghebbenden gewogen. Wij vinden dat deze belangen niet onevenredig worden aangetast. Wij werken daarom mee aan een afwijking van het omgevingsplan. Dit kan omdat er geen onevenredige afbreuk wordt gedaan aan het straat- en bebouwingsbeeld, hierover is stedenbouwkundig advies ingewonnen waarbij positief is geadviseerd. De milieusituatie, de woonsituatie en de sociale veiligheid wijzigen niet door de realisatie van de overkapping. De verkeersveiligheid en de gebruiksmogelijkheden van de aangrenzende gronden worden niet negatief beïnvloed vanwege de ligging van de te realiseren overkapping (carport).

Wij hebben gebruik gemaakt van de volgende wet- en regelgeving

Meer informatie hierover kunt u vinden op www.wetten.overheid.nl/zoeken.

- Artikel 5.1, lid 1 onder a van de Omgevingswet, waarin staat dat het verboden is om zonder omgevingsvergunning deze activiteit uit te voeren.
- Welstandsgebied '7.7 - Buurten individueel' van Welstandsnota De Fryske Marren 2024.
- Omgevingsplan De Fryske Marren, onderdeel 'Oudehaske', bestemming 'Wonen-2'.
- Artikel 8.0a, lid 1 van het Besluit kwaliteit leefomgeving en artikel 17.4.g. van het Omgevingsplan, om af te wijken binnen de mogelijkheden van het Omgevingsplan.
- Artikel 8.0a, lid 2 van het Besluit kwaliteit leefomgeving, om af te wijken van het omgevingsplan.
- Meer informatie over het Omgevingsplan kunt u vinden op www.omgevingswet.overheid.nl/viewer

Conclusie

Voor de activiteit 'Bouwen (Omgevingsplan)' ontvangt u van ons de gevraagde omgevingsvergunning.

Bijbehorende stukken

Bij deze omgevingsvergunning horen de documenten die in de volgende tabel zijn aangegeven.

Alle onderdelen die in dit digitale document zijn opgenomen maken integraal onderdeel uit van het besluit.

Nr.	Identificatienummer	Titel
1.	D.1910461	Z_857768 WS4825 welstandsadvies 25-11-2025 {Voldoet met opmerking} 25100429
2.	D.1905623	Verzoek 2025071702749_001pdf
3.	D.1905615	Tekening C5-20251112

Schoppen publiceerbaar

Uw verzoek

Ingediend bij	Gemeente De Fryske Marren
Soort	Aanvraag vergunning
Activiteit(en)	Bouwactiviteit (omgevingsplan)
Doel	Aanvullen
Status	Aangevuld
Verzoeknummer(s)	20250717 02749 000 (ingediend op 17-07-2025) 20250717 02749 001 (ingediend op 13-11-2025)

Project

Naam van dit project

Schoppen

Projectomschrijving

carport plaatsen

Locatie

Adres

Menning 11, 8465SV Oudehaske

Algemeen

U kunt een bijlage toevoegen over het contact met anderen (participatie).

Geen documenten.

Voeg als bijlage toe: gegevens over de grens van de locatie.

Geen documenten.

Participatie: anderen betrekken bij uw plannen**Heeft u contact gehad met anderen voor wie uw plannen gevolgen hebben?**

Ja

Hoe heeft u anderen betrokken bij uw plannen?

geen openbare informatie

Welke reacties heeft u gekregen?

geen openbare informatie

Verzoek

Geef uw verzoek een naam

Uw verzoek

13-11-2025

Schoppen

Toelichting op uw verzoek

geen openbare informatie

Uw referentienummer

geen openbare informatie

Hierbij verklaar ik alle vragen naar waarheid te hebben ingevuld.

Ja

Zijn er gegevens die u later opstuurt? Denk aan bouwtekeningen, foto's, plattegronden, etc. Geef hier aan welke gegevens dat zijn en waarom u die later opstuurt.

geen openbare informatie

Zijn er gegevens die u nu niet opstuurt? Geef aan welke gegevens dat zijn en waarom u die niet opstuurt. Bijvoorbeeld omdat u die eerder heeft opgestuurd.

geen openbare informatie

Uw gegevens

Gegevens van de initiatiefnemer

Voorletters

geen openbare informatie

Voorvoegsel

geen openbare informatie

Achternaam

geen openbare informatie

Straatnaam

geen openbare informatie

Huisnummer

geen openbare informatie

Huisletter

geen openbare informatie

Huisnummertoevoeging

geen openbare informatie

Postcode

geen openbare informatie

Plaatsnaam

geen openbare informatie

Contactgegevens van de initiatiefnemer

E-mailadres

geen openbare informatie

Telefoonnummer

geen openbare informatie

Vragen en antwoorden

Bouwactiviteit (omgevingsplan)

Algemeen

Beschrijf de werkzaamheden waarvoor u een vergunning aanvraagt in een paar zinnen.

Aanleg 2e oprit.

Plaatsen van carport voor stalling caravan.

Vink alle werkzaamheden aan die u wilt aanvragen.

Aanbouw, uitbouw of bijgebouw (bijbehorend bouwwerk) bouwen

Verandert het aantal woningen of wooneenheden door de werkzaamheden?

Nee

Wat zijn de totale geschatte bouwkosten in euro's (exclusief BTW)?

7000

Geef hier eventueel een toelichting op de geschatte bouwkosten.

ongeveer prijs. hangt van bouw materiaal af.

Indien er over uw bouwplan advies wordt gevraagd aan bijvoorbeeld een commissie die over welstand adviseert. Wilt u het bouwplan dan mondeling toelichten aan de adviseur?

Nee

Gebruik

Waarvoor gebruikt u het bouwwerk of het perceel nu?

Iets anders dan wonen

Overige gebruiksfuncties: Geef aan waar u het bouwwerk en/of perceel momenteel voor gebruikt.
stalling caravan.

Gaat u het bouwwerk en/of het perceel ergens anders voor gebruiken?

Nee

Bruto vloeroppervlakte bouwwerk

Verandert de bruto vloeroppervlakte van het bouwwerk door de bouwwerkzaamheden?

Ja

Wat is de bruto vloeroppervlakte van het bouwwerk in m2 voor uitvoering van de bouwwerkzaamheden?

23

Wat is de bruto vloeroppervlakte van het bouwwerk in m2 na uitvoering van de bouwwerkzaamheden?

23

Geef hier eventueel een toelichting op de wijziging van het bruto vloeroppervlak.

?

Bruto inhoud bouwwerk

Verandert de bruto inhoud van het bouwwerk door de bouwwerkzaamheden?

Nee

Plaats van het bouwwerk

Waar gaat u bouwen?

Aan of op het hoofdgebouw

Geef hier eventueel een toelichting op de plaats van het bouwwerk.

zie pdf bestand.

Oppervlakte bebouwd perceel

Verandert het bebouwde oppervlakte van het perceel na uitvoering van de bouwwerkzaamheden?

Ja

Wat is de bebouwde oppervlakte van het perceel in m2 voor uitvoering van de bouwwerkzaamheden?

110

Wat is de bebouwde oppervlakte van het perceel in m2 na uitvoering van de bouwwerkzaamheden?

133

Hoogte bouwwerk

Wat is de hoogte van het bouwwerk?

295

Geef hier eventueel een toelichting op de wijziging van de hoogte van het bouwwerk.

zie pdf

Hoeveel bouwlagen heeft het bouwwerk?

1

Parkeervoorzieningen

Heeft of krijgt u parkeervoorzieningen op het eigen terrein?

Ja

Seizoensgebonden en tijdelijke bouwwerken

Gaat het om het bouwen of verbouwen van een seizoensgebonden bouwwerk?

Nee

Gaat het om het bouwen of verbouwen van een tijdelijk bouwwerk?

Nee

Bodemonderzoek

Is er een bodemonderzoek uitgevoerd?

Nee

Bijlagen

Bouwactiviteit (omgevingsplan)

Bodemonderzoek

Geen documenten.

Gegevens uit te brengen advies agrarische adviescommissie

Geen documenten.

Parkeervoorzieningen

Geen documenten.

Rapport archeologische waarde

Geen documenten.

Situatietekening bestaande toestand

Geen documenten.

Situatietekening nieuwe toestand

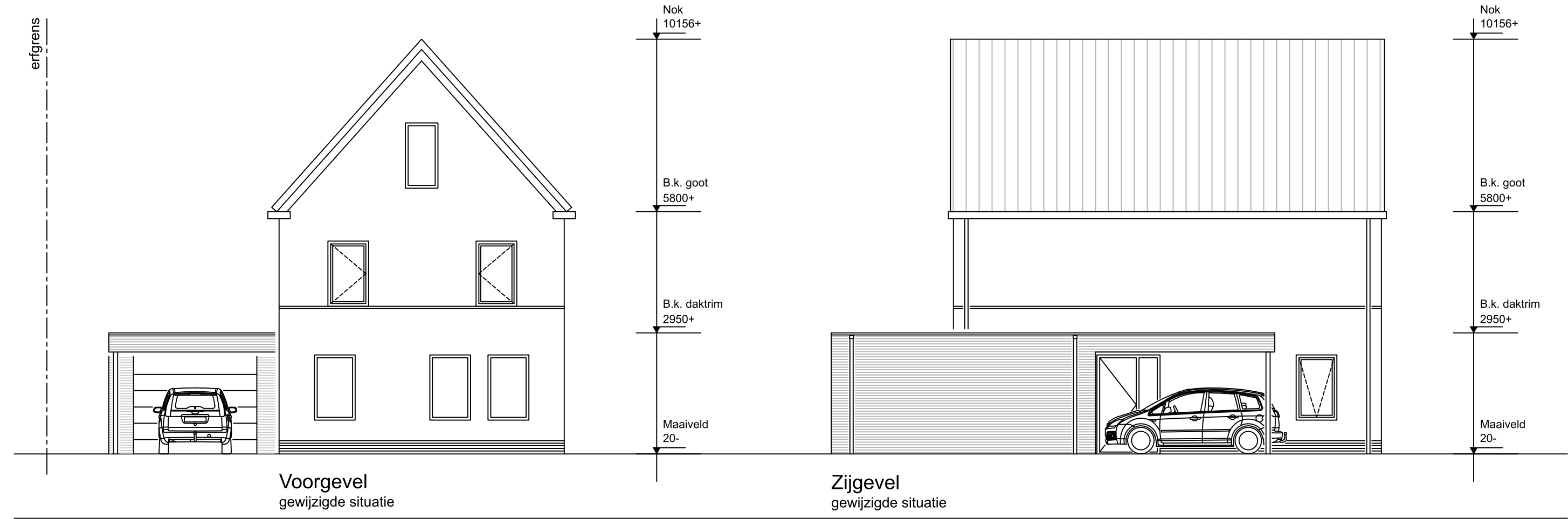
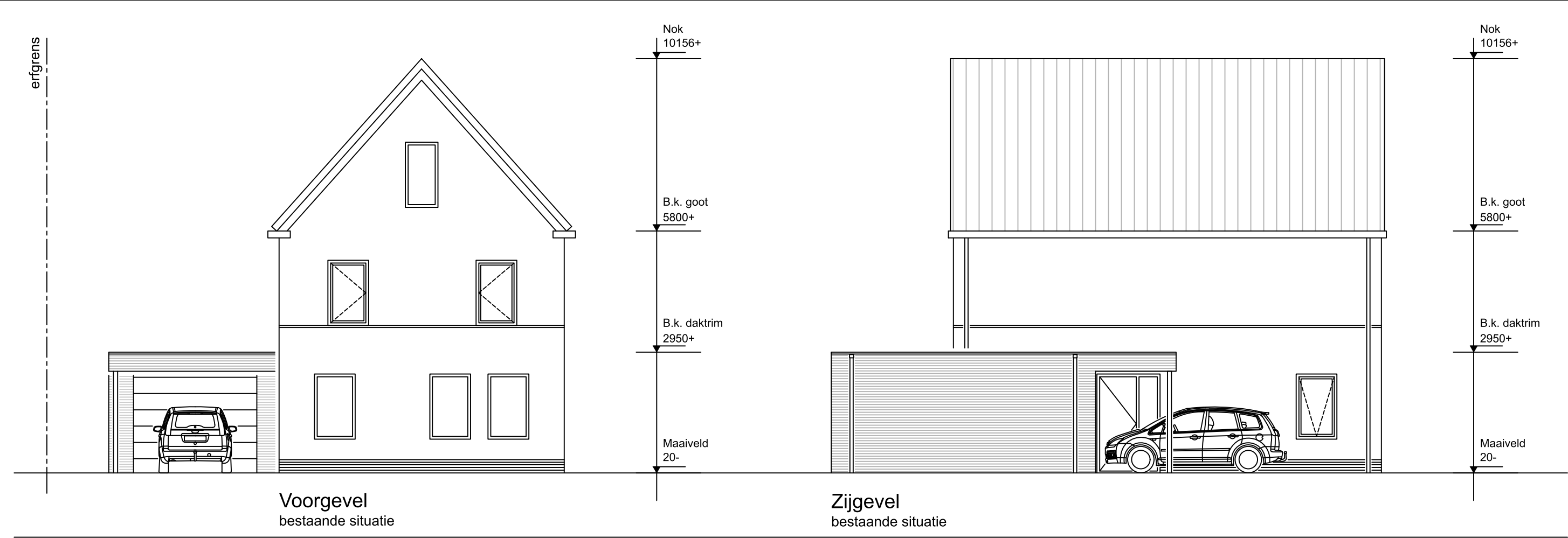
Document	Vertrouwelijk
Baalder 1 Oudehaske.jpg	Nee
Jasker 6 Oudehaske.jpg	Nee
Mijn Broer.jpg	Nee
Tekening C3-20250714.pdf	Nee
Tekening C4-20251008 OUD.pdf	Nee
Tekening C4-20251031.pdf	Nee
Tekening C5-20251112.pdf	Nee
Tekening C6-20251112.pdf	Nee
Tekening C7-20251112.pdf	Nee
Toel 2 Oudehaske.jpg	Nee

Uiterlijk van het bouwwerk

Geen documenten.

Overige gegevens noodzakelijk voor toetsing aan omgevingsplan

Geen documenten.



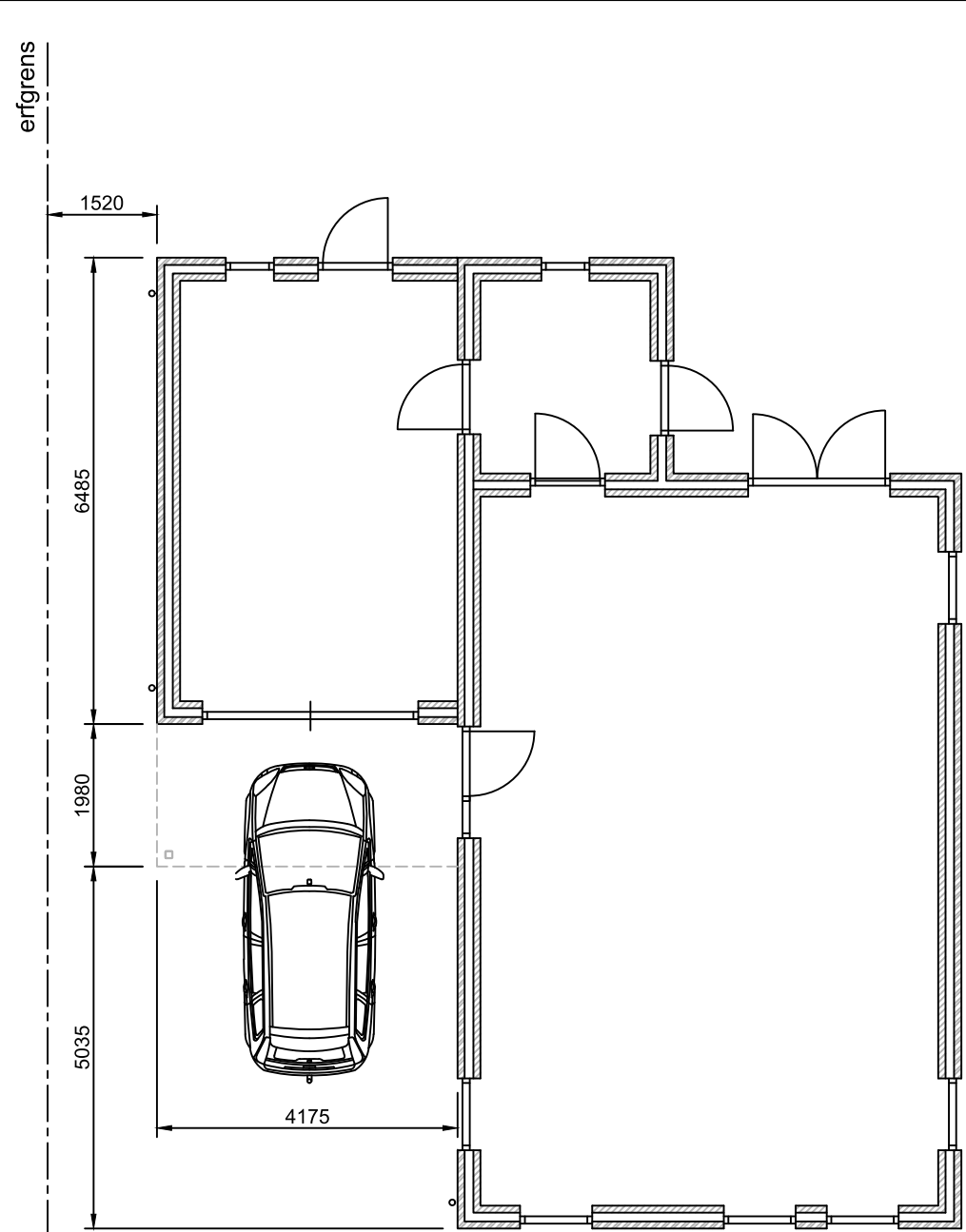
Huidige situatie - Voorgevel



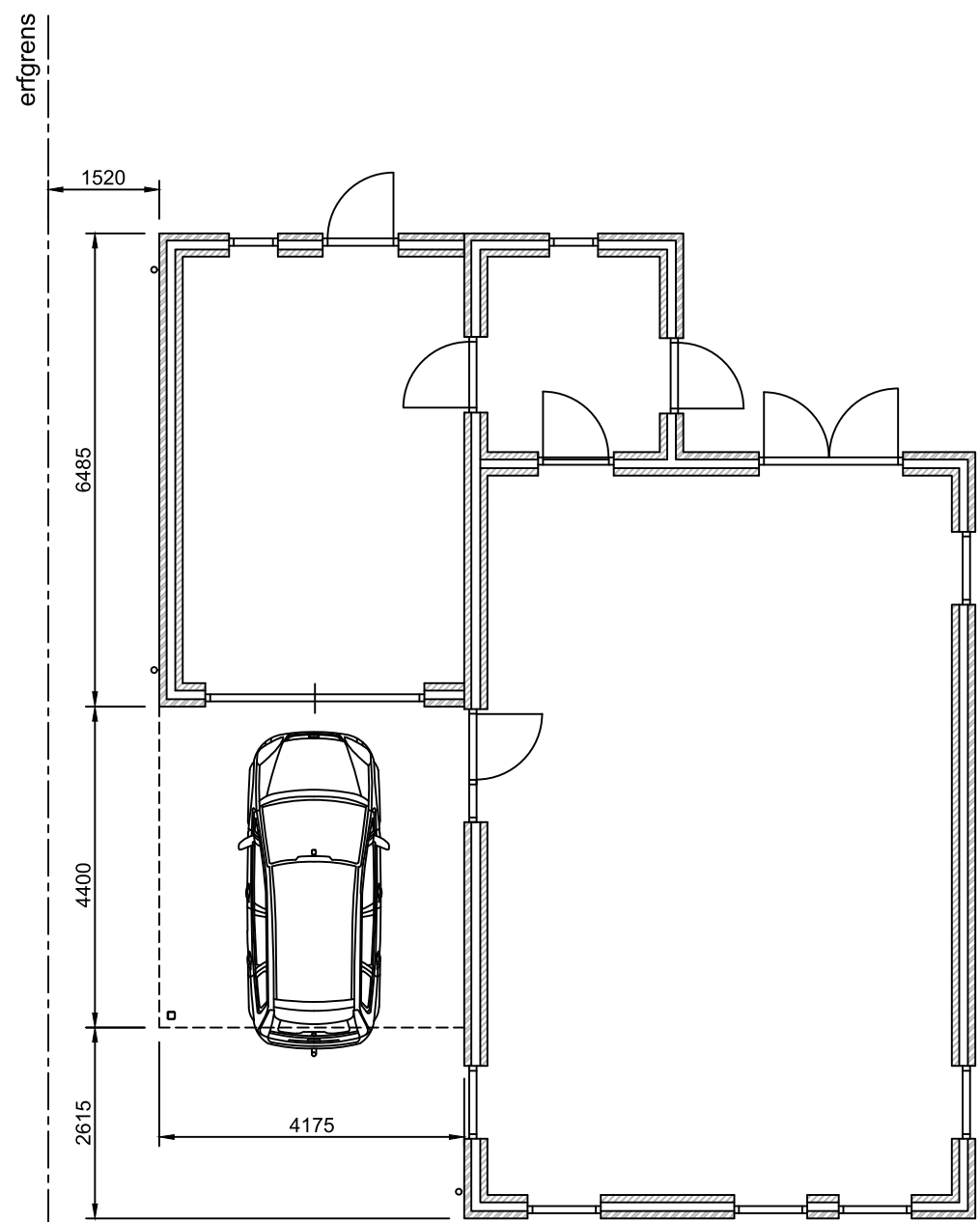
Huidige situatie - Voor- & zijgevel



Huidige situatie - Zijgevel



Beganegrond
bestaande situatie



Beganegrond
gewijzigde situatie

RENVOOI		
Gevelsteen	- Waalformaat	- Rood bruin genuanceerd
Gevelsteen (arcering)	- Waalformaat	- Donkerbruin
Kozijnen	- Hout	- Gebroken wit
Draaiende delen	- Hout	- Gebroken wit
Dakpannen	- Sneldekker	- Antraciet



Kadastrale gegevens

Gemeente : Nijehaske
Sectie : L
Perceel : 2749

OPDRACHTGEVER:

WERK: Verlengen carport - Menning 11 te Oudehaske

ONDERDEEL: Gevels, Plattegronden, Situatie & Foto's

afm. : A2+	getekend : [Signature]	datum : 12-11-2025	schaal : 1:100	afdeling
wijz.:		A	C	
		B	D	

ORDER:

TEK:

C5

Gemeente	Adviescommissie Omgevingskwaliteit De Fryske Marren
Ons nummer	25100429
Uw nummer	Z.857768
Adviesdatum	25-11-2025
Locatie	Menning 11, 8465SV Oudehaske
Adviseur	hûs en hiem
Advies	Voldoet met opmerking

Leeuwarden, 25-11-2025

Geacht college,

Met deze brief reageren wij op uw adviesaanvraag.

Op basis van de ingediende gegevens concludeert de commissie dat het plan bijdraagt aan het bereiken en/of in stand houden van goede omgevingskwaliteit. Het plan past binnen het door de gemeenteraad vastgestelde beleid.

Het plan omvat het realiseren van een carport. Het is getoetst aan de algemene criteria en de gebiedsgerichte criteria voor deelgebied 7.7 - Buurten met individuele opzet. Het plan wordt als voorstelbaar gezien.

- Bij de beoordeling is de commissie uitgegaan van alternatief C5, de andere getoonde alternatieven ondervangen de kritiek nog niet in voldoende mate.

Namens de commissie,


adviseur omgevingskwaliteit



Digitaal verzegeld door Zynyo B.V.
Datum: 16-12-2025 11:18 CET
Document ID:
344619bd-b158-4da5-9a9e-e115b9d26413