




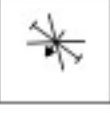












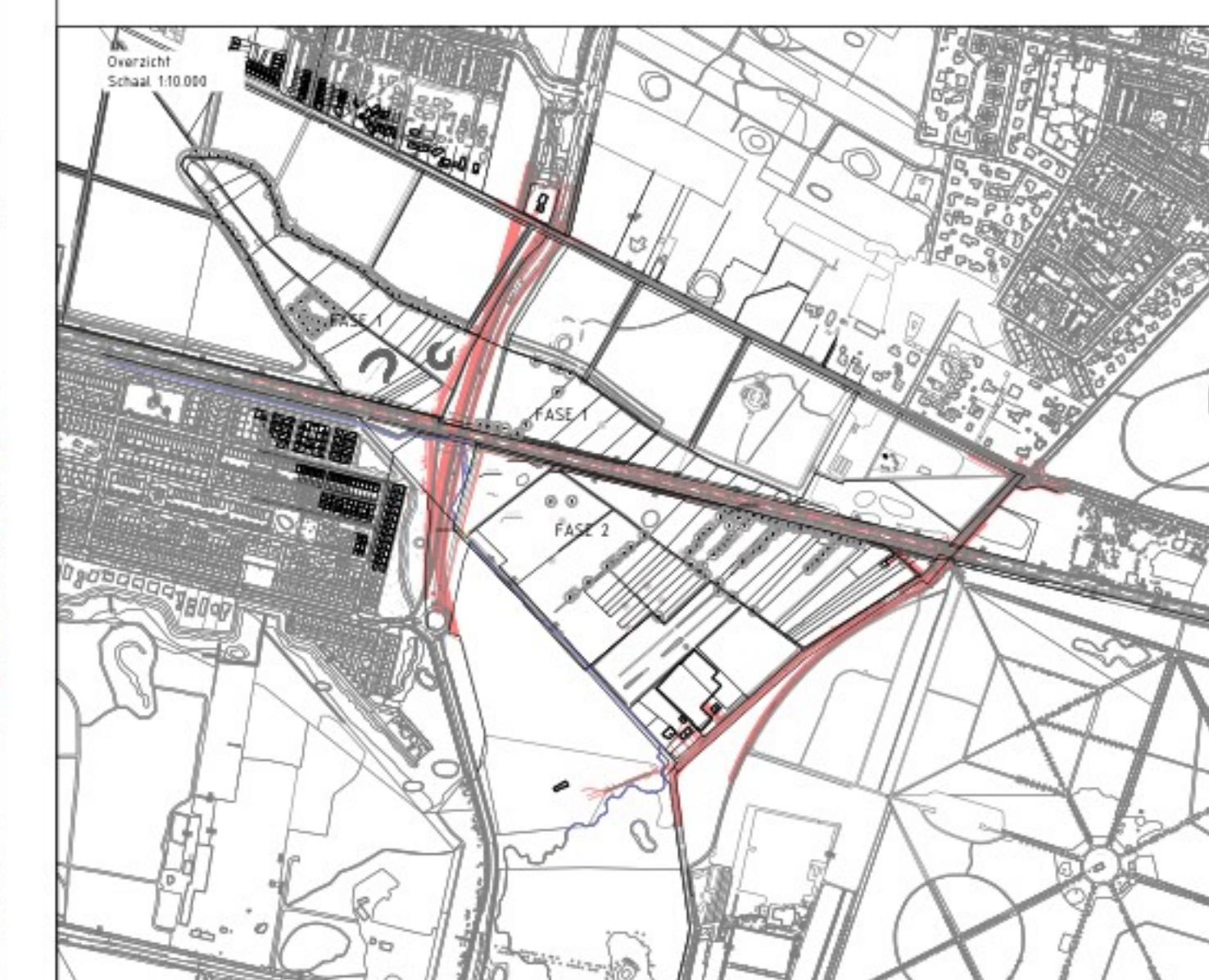


WATERHUISHOUDING	
	Verwijderen duiker
	Onderhoud watergang Pijpen, slooten en uitzigten
INRICHTINGSELEMENTEN	
	Verwijderen afgraving Niveau naar NTC 2 parkeerplaats, 2,5 x 2,5
	Verwijderen afgraving Niveau naar NTC 1 parkeerplaats
	Verwijderen afgraving Grondniveau hoogte 10
	Verwijderen poort
GRÖENVOORZIENING	
	Verwijderen begroeiing tot dikte Ø12cm t.b.v. opschonen sloot
	Boombeschermingsmaatregelen Verkeersborden onder boomgrenzen afzetten onder begeleiding 127 m
	Bestaende bomen
ALGEMEEN	
	Kadastrale begrenzing
	Kabels en leidingen Indicatieve tekening
	Uitmaaien watergang
	Verwijderen afgraving Niveau naar NTC 2 parkeerplaats
	Verwijderen afgraving Bekroeiing, 3 parkeerplaats
	Verwijderen afgraving Grondniveau, Niveau in plan Bov. verhoogd verhoogd 100 m tot begroeiing ter hoogte
	Dunnen begroeiing Op niveau van straat
	Boombeschermingsmaatregelen Pijpen, borden
	Underhoudspad



In het neder, tenzij anders vermeld
 Materieelnamen in het, tenzij anders vermeld
 Personen in heten (n.v.t. N.A.): Tenzij anders vermeld
 Dinsdagen in het, tenzij anders vermeld

0 10 20 30 40

is	AO	JA	Tenvergeen post	11-01-2025
is	AO	Dit	Vier weken na start	22-10-2024
is	AO		Overname rekening	22-05-2025
Inde	Get	Een	Middag	Datum

Project
Natuurontwikkeling Drasse Driehoek

Onderdeel
Opruimtekening + Transportroutes- Deel 1

Opdrachtgever
Gemeente Tilburg

Status
Definitief

Projectnummer
722230305

Tekn. 03/06 **Afm.** AO **Datum** 11-07-2025

Besteknr. n.v.t. **Schaal** 1:1000

