


Joure, 12 december 2025
Verzonden: 12 december 2025

Ons kenmerk : Z.873770
Verzoeknummer : 2025112501412
Behandeld door : 
Bijlagen : -

Onderwerp:
Besluit: Verlening omgevingsvergunning

Beste 

U heeft op 25-11-2025 een omgevingsvergunning aangevraagd voor het plaatsen van een tijdelijke overkapping aan de Straatweg 33, 8531 PZ Lemmer. In deze brief leest u onze beslissing op deze aanvraag.

Wij verlenen de omgevingsvergunning

De activiteiten die verleend zijn bij deze omgevingsvergunning zijn aangegeven onder 'Verleende activiteiten'. Alle onderdelen die in dit digitale document zijn opgenomen maken integraal onderdeel uit van dit besluit. Lees deze stukken goed door, omdat u misschien nog andere toestemmingen moet vragen, of aan bepaalde voorwaarden moet voldoen. Hierover leest u meer bij de leeswijzer.

Verleende activiteiten met een instandhoudingstermijn

Bouwactiviteit (omgevingsplan)

Buitenplanse omgevingsplanactiviteit


Bovenstaande activiteiten hebben een instandhoudingstermijn tot uiterlijk 5 jaar na de dag van verzending van dit besluit.

Leeswijzer

In deze brief leest u de belangrijkste zaken waar u rekening mee moet houden, en welke andere toestemmingen u eventueel nog nodig heeft voordat u mag beginnen met uw project.

Ook krijgt u in deze brief een indicatie van de legeskosten en leest u hoe u, of andere belanghebbenden, bezwaar of beroep kunnen instellen tegen dit besluit.

Onder *voorschriften, voorwaarden en aandachtspunten* worden per activiteit de voorschriften, aandachtspunten en voorwaarden benoemd en uitgelegd waaraan u zich moet houden bij het uitvoeren van het project. Bij de *beoordeling en motivering* leest u onze motivering waarom wij tot dit besluit zijn gekomen, en aan welke wet- en regelgeving is getoetst. Tot slot wordt bij *bijbehorende stukken* een overzicht gegeven van de documenten die bij dit besluit horen, deze zijn ook als bijlage aan dit document

toegevoegd. Via de bladwijzerbalk  van uw PDF-reader kunt u snel naar een bepaald onderdeel van dit document navigeren.

De omgevingsvergunning wordt gepubliceerd

Wij informeren omwonenden en andere belanghebbenden over dit besluit op www.officielebekendmakingen.nl. In uw aanvraagformulier heeft u aangegeven dat u nog niet met de omwonenden hebt gesproken over uw project, wij adviseren u om dit alsnog te doen. Door met elkaar in gesprek te gaan kan bezwaar misschien wel voorkomen worden, waardoor u sneller kunt beginnen met de werkzaamheden.

U mag op eigen risico beginnen met de werkzaamheden

De omgevingsvergunning treedt in werking op de dag nadat deze aan u is toegestuurd. Op die dag begint ook de bezwaar- of beroepstermijn van zes weken waarin u, of andere belanghebbenden, bezwaar of beroep kunnen aantekenen. Als dit het geval is, dan moet u misschien stoppen met de werkzaamheden of uw werkzaamheden ongedaan maken. Een bezwaarmaker kan dit aanvragen via de voorzieningenrechter, meer informatie leest u onder het kopje '*rechtsbescherming*'. Tijdens de werkzaamheden moet u nog een aantal meldingen doen. Dit is aangegeven bij *voorschriften, voorwaarden en aandachtspunten*.

Rechtsbescherming

Bent u het niet eens met dit besluit? Dan kunt u hiertegen bezwaar maken. Daarnaast willen wij u ook uitnodigen om met ons in gesprek te gaan, wij kunnen het besluit dan samen bespreken en eventuele vragen of zorgen met u bespreken.

Bezwaar

Wanneer u bezwaar wilt maken dan moet u een bezwaarschrift indienen bij het college van burgemeester en wethouders van de gemeente De Fryske Marren. Dit moet u doen binnen zes weken na de dag waarop het besluit is verzonden. Het bezwaarschrift stuurt u schriftelijk op naar: college van burgemeester en wethouders van de gemeente De Fryske Marren, Postbus 101, 8500 AC Joure.

Het bezwaarschrift moet voorzien zijn van een handtekening, en ten minste het volgende bevatten:

- de naam en het adres van de bezwaarmaker
- de dagtekening
- een omschrijving van het besluit waartegen het bezwaar is gericht
- de gronden van het bezwaar

Als u meer tijd nodig heeft, dan kunt u uw bezwaarschrift ook zonder de gronden aanleveren. Dit noemen wij een Pro Forma bezwaarschrift. U dient de gemeente dan te verzoeken om de termijn te verlengen.

Voorlopige voorziening

De omgevingsvergunning is geldig vanaf de dag na de verzenddatum van deze brief, ook als u hiertegen bezwaar heeft ingediend. Om het besluit toch (tijdelijk) ongedaan te maken kunt u een verzoek om voorlopige voorziening indienen. Dit verzoek moet gericht worden aan de voorzieningenrechter van de Rechtbank-Noord Nederland, Afdeling bestuursrecht, Postbus 150, 9700 AD Groningen. Het verzoek om voorlopige voorziening kan ook digitaal worden ingediend via <https://mijn.rechtspraak.nl/start>. Kies wat voor u van toepassing is, en log vervolgens in met uw DigiD. Voor de behandeling van het verzoek brengt de rechtbank u kosten in rekening.

Als u meer informatie wilt over de procedure, dan kunt u contact opnemen met afdeling juridische zaken van de gemeente De Fryske Marren via info@defryskemarren.nl of 14 0514

Wij brengen u legeskosten in rekening

Voor de behandeling van uw verzoek om omgevingsvergunning worden legeskosten in rekening gebracht. Deze bedragen zijn gebaseerd op de legesverordening die geldig is op het moment dat u de aanvraag heeft ingediend. In onderstaande tabel is een indicatie opgenomen van het te verwachten bedrag.

Uitgangspunten berekening	Hoeveelheid
Bouwkosten excl. BTW	
Activiteiten/onderdelen	Legesartike
Bouwactiviteit (omgevingsplan)	
Buitenplanse omgevingsplanactiviteit	

U ontvangt binnenkort een factuur in de vorm van een gemeentelijke belastingaanslag. Hierin is de definitieve berekening opgenomen, en wordt uitgelegd hoe u bezwaar kunt maken tegen de legeskosten. Het is overigens ook aan te raden om contact op te nemen met de behandelend ambtenaar van de omgevingsvergunning. Eventuele misverstanden of onduidelijkheden kunnen dan snel opgehelderd worden.

Intrekken van de omgevingsvergunning

De gemeente kan de omgevingsvergunning intrekken als:

- er niet binnen 52 weken na het onherroepelijk worden van de omgevingsvergunning gestart wordt met de werkzaamheden;
- de werkzaamheden langer dan 52 weken stilliggen;
- er afgeweken wordt van de omgevingsvergunning of de hieraan verbonden voorschriften;
- de vergunninghouder hierom verzoekt.

Nadere informatie

Heeft u nog vragen, dan kunt u contact opnemen met de behandelend ambtenaar via het telefoonnummer 14 05 14 of per e-mail aan info@defryskemarren.nl. Voor vragen tijdens de werkzaamheden kunt u terecht bij de toezichthouder in uw gebied. De contactgegevens kunt u vinden bij de voorschriften, voorwaarden en aandachtspunten.

Met vriendelijke groet,

Namens burgemeester en wethouders van De Fryske Marren,

12-12-2025

Medewerker cluster vergunningen

Voorschriften, voorwaarden en aandachtspunten

Bij deze omgevingsvergunning horen de volgende voorschriften, voorwaarden en aandachtspunten.

Wij vragen u deze goed door te lezen. Het gaat om de aandachtspunten en acties die u moet doen voor, tijdens en na de werkzaamheden.

Algemene voorschriften

Nr.	Onderwerp	Voorschrift
1.	Uitvoering volgens de voorschriften	Het (bouw)plan en/of de werkzaamheden moeten uitgevoerd worden volgens de voorschriften.
2.	Schade als gevolg van werkzaamheden	Het is verboden om bij de uitvoering van werkzaamheden schade, gevaar of ernstige hinder te veroorzaken. Alle schade of vorderingen tot schadevergoeding, die ontstaan als gevolg van het gebruikmaken van deze omgevingsvergunning, worden betaald door de vergunninghouder.
3.	Omgevingsveiligheid	Het bouwterrein moet af te sluiten zijn van de (openbare) weg en van de erven die tegen het bouwterrein liggen.
4.	Burgerlijk wetboek	In het Burgerlijk Wetboek staan rechten en plichten van burgers vermeld die er mogelijk voor kunnen zorgen dat u geen gebruik kunt maken van uw omgevingsvergunning. Ook kunnen er naast deze omgevingsvergunning nog andere toestemmingen en / of voorzieningen nodig zijn waarover wij u niet hebben kunnen informeren, maar die er wel voor zorgen dat u geen gebruik kunt maken van deze omgevingsvergunning.
5.	Wet natuurbescherming	<p>De Wet Natuurbescherming heeft het doel om planten en dieren te beschermen. Iedereen in Nederland is verplicht rekening te houden met (beschermde) planten en dieren, dit betekent dat u niets mag doen wat beschermde planten en dieren in gevaar kan brengen.</p> <p>Als u bijvoorbeeld een gebouw gaat slopen, mag u nesten en verblijfplaatsen van beschermde dieren en planten niet vernielen. U mag deze dieren en planten ook niet weggagen of weghalen. In dat geval kunt u contact opnemen met de Provincie Fryslân. Zij kunnen u uitleggen wat u het beste kan doen. Meer informatie vindt u op www.fryslan.frl.</p>
6.	Kabels en leidingen	Als bij de uitvoering van de (bouw)werkzaamheden kabels en/of leidingen van de gemeente moeten worden omgelegd, dan betaalt de vergunninghouder hiervoor de kosten. Het omleggen van kabels en/of leidingen wordt uitgevoerd door de gemeente.
7.	Bouwafval	U moet uw bouwafval op het (bouw)terrein zoveel mogelijk scheiden. U moet asbest, bitumineuze stoffen, hout en board, metsel- en betonpuin, ijzer, zink, lood, koper, glas en met PAKS verontreinigde materialen gescheiden bewaren voordat u het afvoert. Geeft u het afval af aan een sorteerb企业? Dan hoeft u het afval niet gescheiden te bewaren. U moet het sloopafval binnen twee maanden afvoeren naar een erkende inzamelaar.
8.	Stof door sloop- en/of bouwwerkzaamheden	Om stofwolken te voorkomen of te beperken, moet u water sproeien op de onderdelen die u sloopt.
9.	Asbesthoudende materialen	U mag pas asbest verwijderen als u hiervoor toestemming hebt gekregen nadat u de sloopmelding hebt gedaan. Kies hiervoor de activiteit, slopen van een bouwwerk of gedeelte daarvan of asbest verwijderen - Melding (Rijk). Asbest dient verwijderd te worden in overeenkomst met het asbestinventarisatierapport en artikel 10 van het asbestverwijderingsbesluit, in combinatie met artikel 4.51a van het arbeidsomstandighedenbesluit.

10. Mechanische graafwerkzaamheden Wilt u mechanische graafwerkzaamheden uitvoeren? Dan moet u een graafmelding doen via www.kadaster.nl/producten/woning/klic-melding.
- Na de melding krijgt u per e-mail informatie over de ligging van ondergrondse kabels en leidingen. Deze informatie gebruikt u om zorgvuldig te kunnen graven. De kabel- en leidinginformatie moet op locatie aanwezig zijn tijdens de graafwerkzaamheden.
11. Vrijkomende grond op hetzelfde perceel Als er bij graafwerkzaamheden grond over blijft, dan kunt u deze grond weer gebruiken op dezelfde locatie, indien de grond in de tussentijd niet is bewerkt. U hoeft dit niet te melden.
12. Vrijkomende grond afvoeren en/of nieuwe grond aanvoeren Af- en aangevoerde grond van buiten het perceel dient te voldoen aan het Besluit bodemkwaliteit c.q. de Vrijstellingsregeling grondverzet.
13. (Gedeeltelijke) wegafsluitingen Gehele of gedeeltelijke wegafsluitingen ten behoeve van de bouw dienen uiterlijk twee weken van te voren te worden gemeld via het formulier 'tijdelijke verkeersmaatregel aanvragen' op de website van de gemeente de Fryske Marren. Wij kunnen dan bijvoorbeeld de hulpdiensten informeren over de afgesloten wegen.
14. Installeren gesloten bodemenergiesysteem Installatie van een gesloten bodemenergiesysteem moet ten minste vier weken voor aanvang worden gemeld via het omgevingsloket.

Gemeentelijk toezicht

Nr.	Onderwerp	Voorschrift
1.	Contactgegevens toezichthouder	<p>[REDACTED]</p> <p>[REDACTED] defryskemarren.nl</p> <p>Telefoon: 14 0514</p> <p>Aanleveren van gegevens via [REDACTED] @defryskemarren.nl</p>
2.	Aanwezige documenten	<p>De volgende documenten moeten aanwezig zijn op het bouwterrein:</p> <ul style="list-style-type: none">• Omgevingsvergunning, inclusief alle bijbehorende stukken;• Overige documenten: alle vergunningen en documenten met voorwaarden of ontheffingen die belangrijk zijn voor het mogen uitvoeren van de activiteiten.
3.	Aanwijzingen	<p>De toezichthouder kan aanwijzingen geven voor de bouw- en/of sloopwerkzaamheden. Dit doet de toezichthouder om gevaarlijke situaties, schade of overlast voor andere bouwwerken en personen te voorkomen of te stoppen. Ook kan de toezichthouder aanwijzingen geven als er onveilig wordt gewerkt op de bouwlocatie of als iemands gezondheid in gevaar is.</p>
4.	Uitzetten	<p>De situering en de peilhoogte van het bouwwerk moeten door de toezichthouder worden uitgezet (eventueel in overleg met de eigenaar).</p>

Beoordeling en motivering

In dit onderdeel leest u hoe wij tot dit besluit zijn gekomen en welke regelgeving wij hierbij hebben gebruikt.

Uw verzoek is volledig ingediend

Bij ontvangst van uw verzoek hebben wij gecontroleerd of alle benodigde bijlagen zijn ingediend. Het verzoek bevat voldoende informatie om de effecten van uw project op de fysieke leefomgeving te kunnen beoordelen.

Vorbereidingsprocedure

Bij de besluitvorming op dit verzoek is de reguliere voorbereidingsprocedure toegepast. Deze omvat een beslistermijn van maximaal 8 weken, en staat beschreven in titel 4.1 van de Algemene wet bestuursrecht.

U heeft niet met de omwonenden overlegd

Hoewel het overleggen met omwonenden en andere betrokkenen in deze aanvraag niet verplicht is, willen wij u er toch op wijzen dat dit een positieve bijdrage kan leveren aan het verloop van de werkzaamheden. Door met de buurt te overleggen kunnen eventuele zorgen worden weggenomen en wordt een bezwaar misschien wel voorkomen.

U ontvangt van ons de omgevingsvergunning

Het besluit om u deze omgevingsvergunning te geven, doen wij op basis van de voorschriften, beoordeling, motivering en bijbehorende documenten. Deze gegevens zijn opgenomen in dit document en maken integraal onderdeel uit van het besluit.

Wij hebben gebruik gemaakt van de volgende wet en regelgeving

Meer informatie hierover kunt u vinden op www.wetten.overheid.nl/zoeken.

- § 5.1.3 van de Omgevingswet, om de aanvraag te beoordelen.
- § 5.1.4 van de Omgevingswet, om voorschriften te verbinden aan de omgevingsvergunning.
- § 16.5.2 van de Omgevingswet, waarin de reguliere voorbereidingsprocedure staat beschreven met een termijn van acht weken.
- Artikel 7.4 van de Omgevingsregeling, waarin de aanvrager gestimuleerd wordt om bij een aanvraag voor een omgevingsvergunning aan participatie te doen.

Overwegingen per activiteit

Activiteit 'Bouwen (Omgevingsplan)'

Uw aanvraag voor een omgevingsvergunning hebben wij getoetst aan de onderstaande onderdelen.

Uw project is getoetst aan het Omgevingsplan

Wij hebben uw project getoetst aan het Omgevingsplan van De Fryske Marren, onderdeel 'Lemmer – Tramdijk Oost herziening', bestemming 'Bos', hierna te noemen 'het Omgevingsplan'. Uw project is in strijd met de regels die door het Omgevingsplan gesteld worden. Wij hebben besloten om van het Omgevingsplan af te wijken.

Welstand

Wij hebben uw project niet getoetst aan de welstandsnota van De Fryske Marren omdat het hier om een tijdelijkheid van 5 jaar gaat. Meer informatie hierover kunt u vinden in de 'Welstandsnota De Fryske Marren 2024'.

Afwijken van het Omgevingsplan

Uw project is in strijd met de volgende bepalingen van het Omgevingsplan:

- Artikel 4.2.1 gebouwen en overkappingen: Op of in deze gronden mogen geen gebouwen en overkappingen worden gebouwd.

Bij de 'Nieuwe begraafplaats in Lemmer' is een aanvraag gedaan voor de realisatie van een bijgebouw ten behoeve van de opslag van onderhoudsmateriaal van de begraafplaats. Voor de stedenbouwkundige beoordeling van het initiatief is op locatie gekeken. Omdat het gebouw gepland is in de bosstrook aan de voorzijde van de begraafplaats is het gebouw niet zonder meer vergunbaar.

In het stuk De begraafplaats van de toekomst, Toekomstbestendige begraafplaatsen in De Fryske Marren van februari 2025 is op hoofdlijnen de wenselijke ontwikkeling weergegeven van de begraafplaatsen.

In de visie van de gemeente wordt aangegeven dat er specifiek aandacht nodig is voor de inrichting van de begraafplaatsen bij de entree. De entree is de eerste kennismaking van de bezoeker met de begraafplaats en zal dan ook verzorgd, veilig en passend in de omgeving moeten zijn. De begraafplaats wordt een sfeervolle ontmoetingsplek waar bezoekers tot zichzelf kunnen komen.

Daarnaast zijn er andere wensen van toepassing ten aanzien van de beslotenheid op de terrein, biodiversiteit en het beperken van gebieden met een hoog onderhoudsniveau.

In de huidige situatie is de sfeer van het entreegebied van de begraafplaats vrij zakelijk en pragmatisch ingericht. Met name de beperkte inpassing van het parkeerterrein, de plaatsing van het tijdelijke gebouw van de aula, de kap van bomen met opslag en de uitstraling van het kantoorgebouwtje met toiletten zorgt ervoor dat er geen serene aantrekkelijke sfeer is in het entreegebied. De plaatsing van een extra gebouw voor onderhoudsmateriaal in deze zone geeft het gebied in sterkere mate een functionele en ongestructureerde uitstraling. Het is wenselijk om voordat een keuze gemaakt wordt voor de plaatsing van het onderhoudsgebouw een visie te ontwikkelen op het gehele entreegebied.

Wij hebben het algemeen belang, uw belangen en ook de belangen van omwonenden en (eventuele) andere belanghebbenden gewogen. Wij vinden dat deze belangen niet onevenredig worden aangetast. Wij werken daarom mee aan een afwijking van het omgevingsplan. Dit kan, omdat het plan vanuit stedenbouwkundig oogpunt aanvaardbaar is en betreft 'Groen' akkoord is doordat er op een andere locatie op de begraafplaats compensatie plaats vindt in de vorm van het planten van een aantal bomen en

struiken. De oude plaats naast het uitstrooiveld zal netjes worden ingericht met groen voor een evenwichtige groen verdeling.

Er is gekozen voor een tijdelijkheid van 5 jaar, een aanvraag voor een permanente overkapping zal naar verwachting langer dan 2 jaar duren middels een uitgebreide procedure BOPA.

Wij hebben gebruik gemaakt van de volgende wet- en regelgeving

Meer informatie hierover kunt u vinden op www.wetten.overheid.nl/zoeken.

- Artikel 5.1, lid 1 onder a van de Omgevingswet, waarin staat dat het verboden is om zonder omgevingsvergunning deze activiteit uit te voeren.
- Welstandsgebied '7.9 - Sport- en recreatieterreinen zonder een relatie met de omgeving.' van Welstandsnota De Fryske Marren 2024.
- Omgevingsplan De Fryske Marren, onderdeel 'Lemmer – Tramdijk Oost herziening', bestemming 'Bos'.
- Artikel 8.0a, lid 2 van het Besluit kwaliteit leefomgeving, om af te wijken van het omgevingsplan.
- Meer informatie over het Omgevingsplan kunt u vinden op www.omgevingswet.overheid.nl/viewer

Conclusie

Voor de activiteiten 'Bouwen (Omgevingsplan)' en 'Buitenplanse omgevingsplanactiviteit' ontvangt u van ons de gevraagde omgevingsvergunning met een instandhoudingstermijn tot uiterlijk 5 jaar na de dag van verzending van dit besluit.

Bijbehorende stukken

Bij deze omgevingsvergunning horen de documenten die in de volgende tabel zijn aangegeven.

Alle onderdelen die in dit digitale document zijn opgenomen maken integraal onderdeel uit van het besluit.

Nr.	Identificatienummer	Titel
1	D.1909454	Verzoek 2025112501412_000pdf
2	D.1909453	25-0006-BA-01 - Overzichtstekening
3	D.1909452	25-0006-BA-02 - Terrein en luchtfoto
4	D.1909450	Bestaande situatie

Overkapping begraafplaats Straatweg 33 Lemmer publiceerbaar

Uw verzoek

Ingediend bij	Gemeente De Fryske Marren
Soort	Aanvraag vergunning
Activiteit(en)	Bouwactiviteit (omgevingsplan)
Doel	Definitief
Status	Ingediend
Verzoeknummer(s)	20251125 01412 000 (ingediend op 25-11-2025)

Project

Naam van dit project

Overkapping begraafplaats Straatweg 33 Lemmer

Projectomschrijving

Overkapping ten behoeve van de stalling van materieel en materiaal.

Locatie

Adres

Straatweg 33, 8531PZ Lemmer

Algemeen

U kunt een bijlage toevoegen over het contact met anderen (participatie).

Geen documenten.

Voeg als bijlage toe: gegevens over de grens van de locatie.

Geen documenten.

Participatie: anderen betrekken bij uw plannen**Heeft u contact gehad met anderen voor wie uw plannen gevolgen hebben?**

Nee

Verzoek

Geef uw verzoek een naam

Overkapping begraafplaats Straatweg 33 Lemmer

Toelichting op uw verzoek

geen openbare informatie

Uw referentienummer

Uw verzoek

25-11-2025

geen openbare informatie

Hierbij verklaar ik alle vragen naar waarheid te hebben ingevuld.

Ja

Zijn er gegevens die u later opstuurt? Denk aan bouwtekeningen, foto's, plattegronden, etc. Geef hier aan welke gegevens dat zijn en waarom u die later opstuurt.

geen openbare informatie

Zijn er gegevens die u nu niet opstuurt? Geef aan welke gegevens dat zijn en waarom u die niet opstuurt. Bijvoorbeeld omdat u die eerder heeft opgestuurd.

geen openbare informatie

Uw gegevens

Gegevens van de initiatiefnemer

Naam van de organisatie

Gemeente De Fryske Marren

Vooraf ingevuld antwoord.

KVK-nummer

59603925

Vooraf ingevuld antwoord.

Vestigingsnummer

-

RSIN

823770151

Vooraf ingevuld antwoord.

Straatnaam

Herema State

Vooraf ingevuld antwoord.

Huisnummer

1

Vooraf ingevuld antwoord.

Huisletter

-

Huisnummertoevoeging

-

Postcode

8501AA

Vooraf ingevuld antwoord.

Plaatsnaam

Joure

Vooraf ingevuld antwoord.

Contactgegevens van de initiatiefnemer

Naam van contactpersoon of afdeling

geen openbare informatie

E-mailadres

geen openbare informatie

Telefoonnummer

geen openbare informatie

Vragen en antwoorden

Bouwactiviteit (omgevingsplan)

Algemeen

Beschrijf de werkzaamheden waarvoor u een vergunning aanvraagt in een paar zinnen.

Het betreft het bouwen van een overkapping voor het stallen van materieel en materiaal, welke nodig zijn voor de werkzaamheden op de begraafplaats.

Vink alle werkzaamheden aan die u wilt aanvragen.

Andere nieuw te bouwen bouwwerken dan hierboven genoemd

Verandert het aantal woningen of wooneenheden door de werkzaamheden?

Nee

Wat zijn de totale geschatte bouwkosten in euro's (exclusief BTW)?

geen openbare informatie

Geef hier eventueel een toelichting op de geschatte bouwkosten.

De overkapping zal in eigen beheer door de gemeente worden gebouwd.

Indien er over uw bouwplan advies wordt gevraagd aan bijvoorbeeld een commissie die over welstand adviseert. Wilt u het bouwplan dan mondeling toelichten aan de adviseur?

Nee

Gebruik

Waarvoor gebruikt u het bouwwerk of het perceel nu?

Iets anders dan wonen

Overige gebruiksfuncties: Geef aan waar u het bouwwerk en/of perceel momenteel voor gebruikt.

Begraafplaats.

Gaat u het bouwwerk en/of het perceel ergens anders voor gebruiken?

Nee

Bruto vloeroppervlakte bouwwerk

Verandert de bruto vloeroppervlakte van het bouwwerk door de bouwwerkzaamheden?

Ja

Wat is de bruto vloeroppervlakte van het bouwwerk in m2 voor uitvoering van de bouwwerkzaamheden?

0

Wat is de bruto vloeroppervlakte van het bouwwerk in m2 na uitvoering van de bouwwerkzaamheden?

131

Geef hier eventueel een toelichting op de wijziging van het bruto vloeroppervlak.

-

Bruto inhoud bouwwerk

Verandert de bruto inhoud van het bouwwerk door de bouwwerkzaamheden?

Ja

Wat is de bruto inhoud van het bouwwerk in m3 voor uitvoering van de bouwwerkzaamheden?

0

Wat is de bruto inhoud van het bouwwerk in m3 na uitvoering van de bouwwerkzaamheden?

47

Geef hier eventueel een toelichting op de wijziging van de bruto inhoud van het bouwwerk.

-

Plaats van het bouwwerk

Waar gaat u bouwen?

Elders

Geef hier eventueel een toelichting op de plaats van het bouwwerk.

Het bouwwerk wordt aan het zicht onttrokken door bosschages.

Oppervlakte bebouwd perceel

Verandert het bebouwde oppervlakte van het perceel na uitvoering van de bouwwerkzaamheden?

Ja

Wat is de bebouwde oppervlakte van het perceel in m2 voor uitvoering van de bouwwerkzaamheden?

364

Wat is de bebouwde oppervlakte van het perceel in m2 na uitvoering van de bouwwerkzaamheden?

495

Hoogte bouwwerk

Wat is de hoogte van het bouwwerk?

3

Geef hier eventueel een toelichting op de wijziging van de hoogte van het bouwwerk.

-

Hoeveel bouwlagen heeft het bouwwerk?

1

Parkeervoorzieningen

Heeft of krijgt u parkeervoorzieningen op het eigen terrein?

Ja

Seizoensgebonden en tijdelijke bouwwerken

Gaat het om het bouwen of verbouwen van een seizoengebonden bouwwerk?

Nee

Gaat het om het bouwen of verbouwen van een tijdelijk bouwwerk?

Ja

Hoeveel hele jaren blijft het tijdelijke bouwwerk op de locatie staan?

5

Hoeveel maanden blijft het tijdelijke bouwwerk op de locatie staan?

-

Bodemonderzoek

Is er een bodemonderzoek uitgevoerd?

Nee

Bijlagen

Bouwactiviteit (omgevingsplan)

Bodemonderzoek

Geen documenten.

Gegevens uit te brengen advies agrarische adviescommissie

Geen documenten.

Parkeervoorzieningen

Geen documenten.

Rapport archeologische waarde

Geen documenten.

Situatietekening bestaande toestand

Document	Vertrouwelijk
Bestaande situatie.pdf	Nee

Situatietekening nieuwe toestand

Document	Vertrouwelijk
25-0006-BA-02 - Terrein en luchtfoto.pdf	Nee

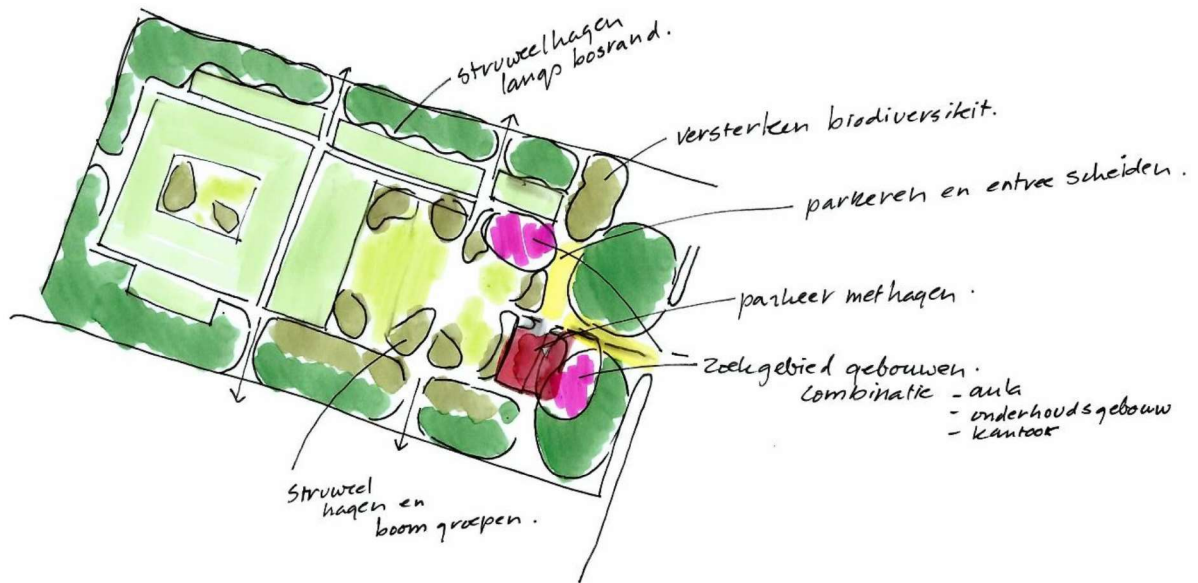
Uiterlijk van het bouwwerk

Document	Vertrouwelijk
25-0006-BA-01 - Overzichtstekening.pdf	Nee


Overige gegevens noodzakelijk voor toetsing aan omgevingsplan

Geen documenten.

4 AANBEVELINGEN INRICHTING BEGRAAFPLAATS





 Bestaande parkeerplaatsen



Terrein 1:500 (maten in meters)

Kadastrale gemeente Oosterzee
Adres :
Postcode :
Kad. aanduiding : OTZ00-D-3316 en OTZ00-D-1610



Luchtfoto 1:500 (maten in meters)

bts BOUWKUNDIG TEKENBURO SNEEK B.V.
FACILITAIR TEKENBURO

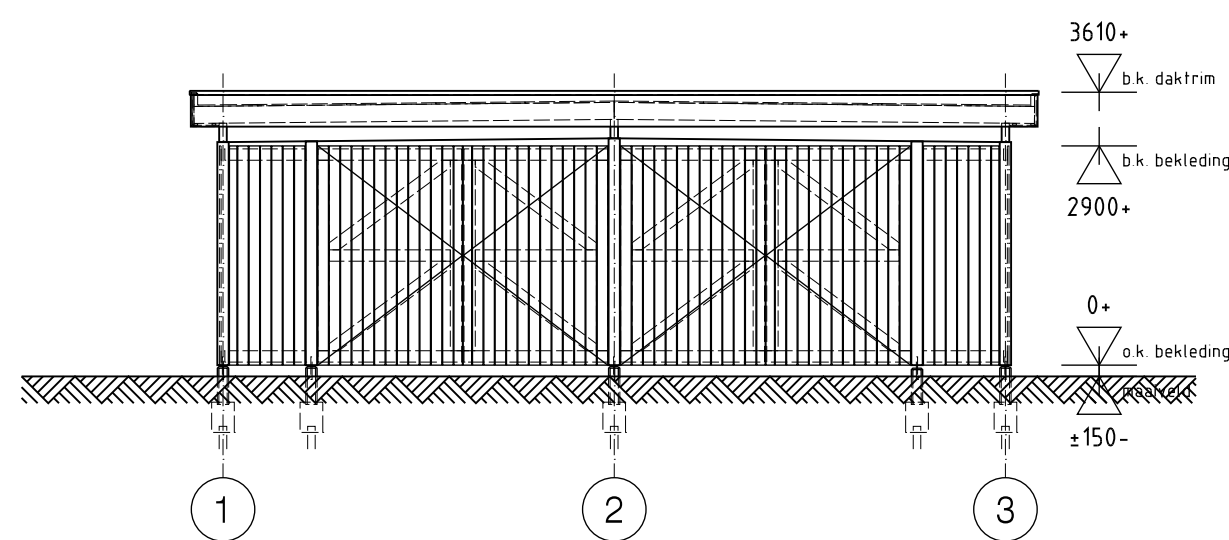
Lemmerweg 51
8608 AA Sneek
T : 0515 - 41 42 38
E : bts@btsneek.nl
I : www.btsneek.nl

opdrachtgever :
project : Overkapping (nieuwe) begraafplaats
onderwerp : Aanvraag tijdelijke vergunning
Terreintekening en luchtfoto

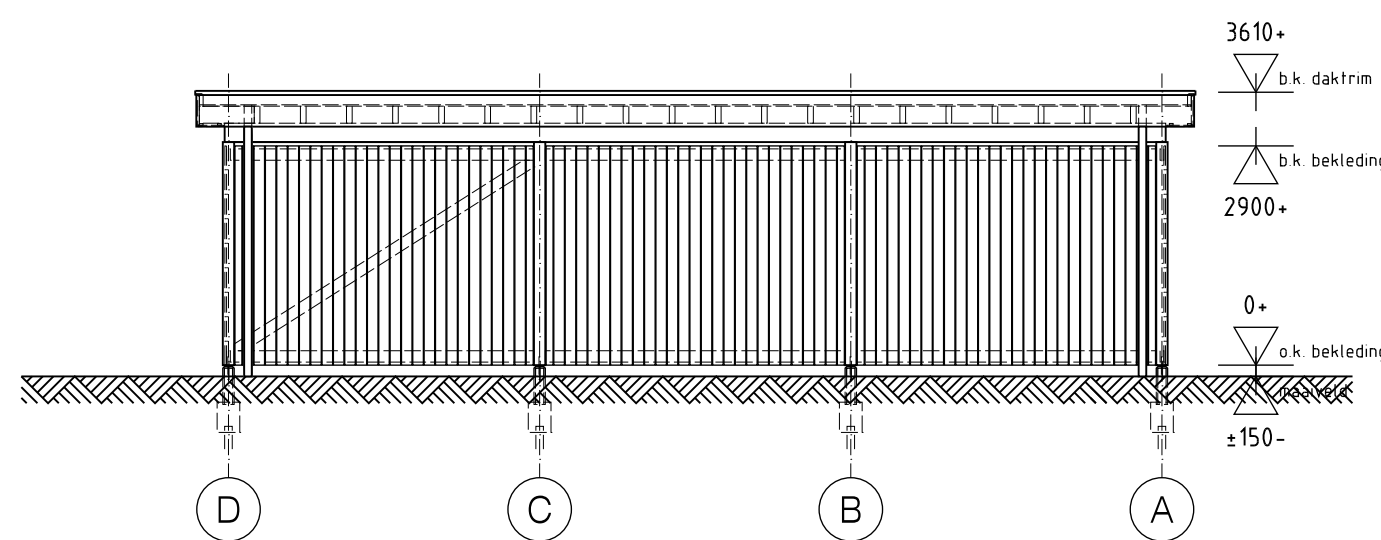
status :
DEFINITIEF

formaat : A1
schaal : 1:500
datum : 21-11-2025
getekend :

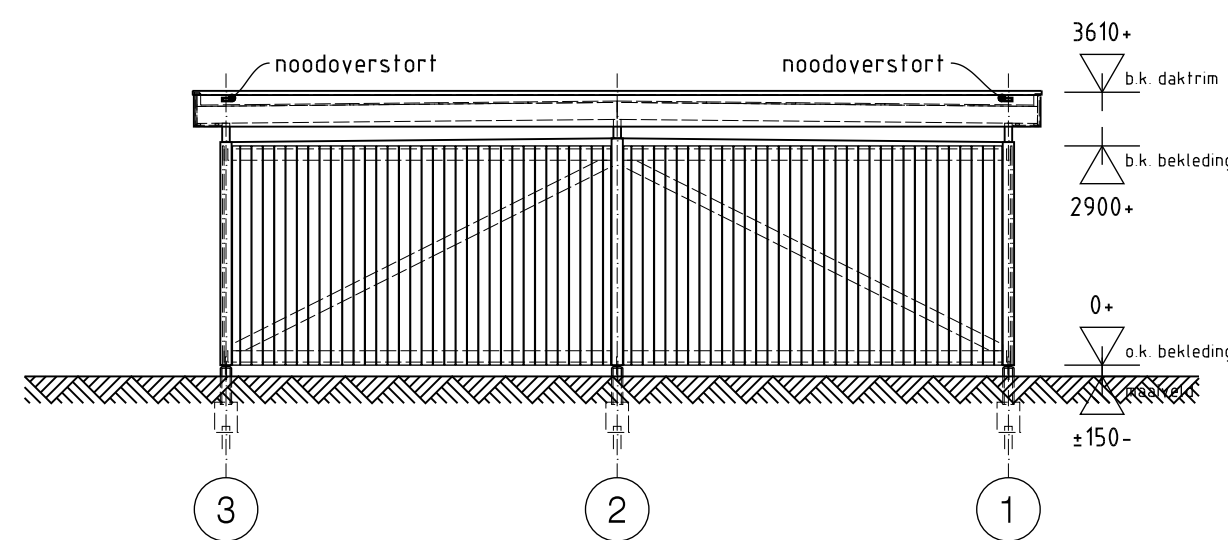
gezien :
werk nummer : 25-0006
blad nummer : D0-01



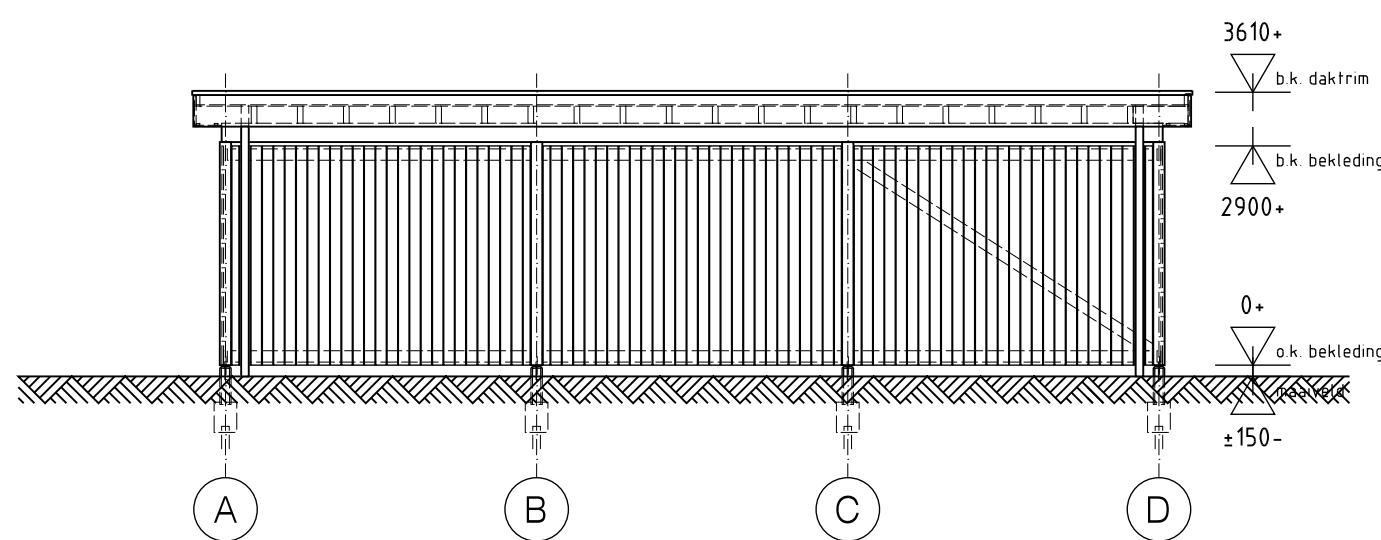
Voorgevel



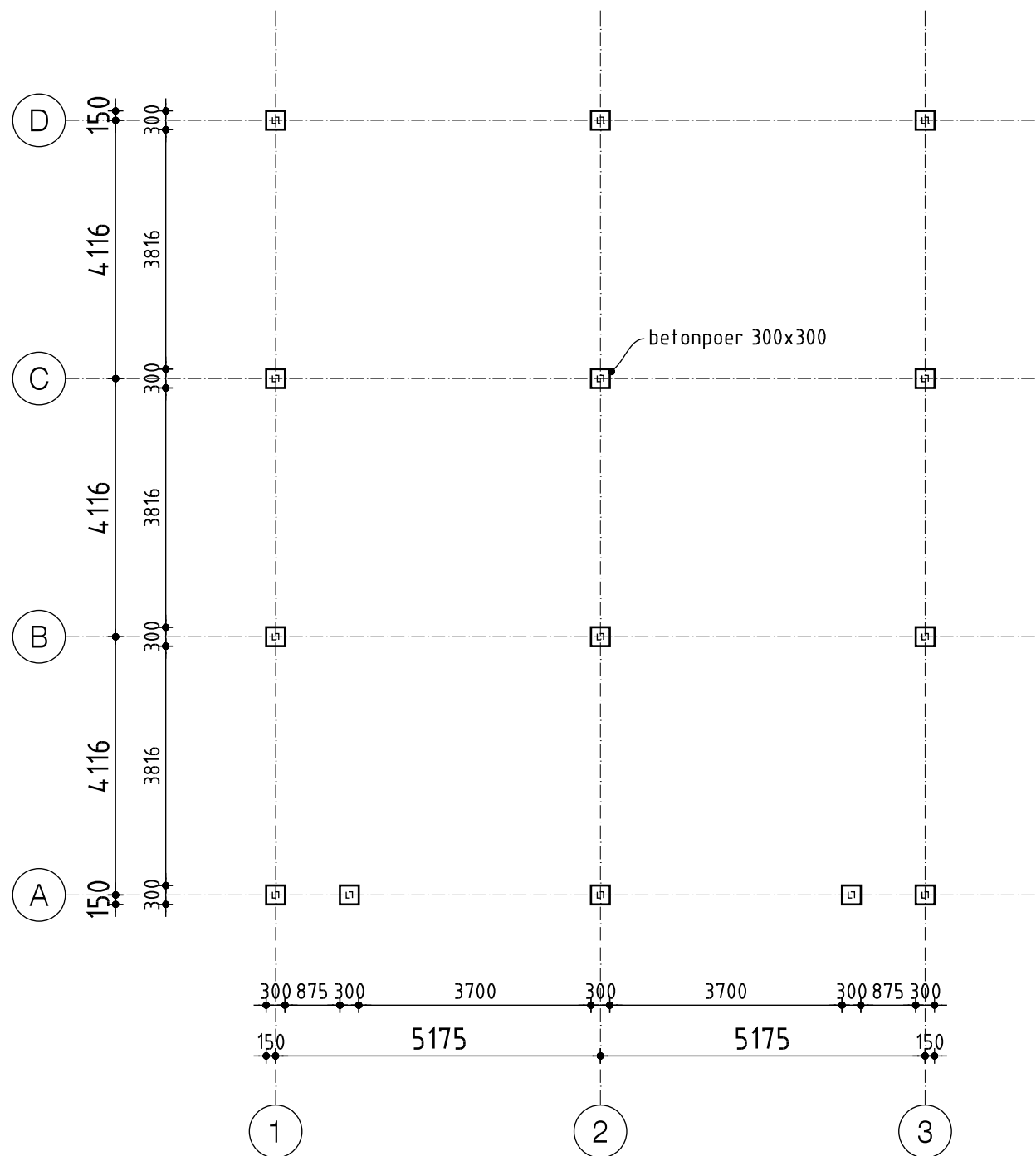
Linker zijgevel



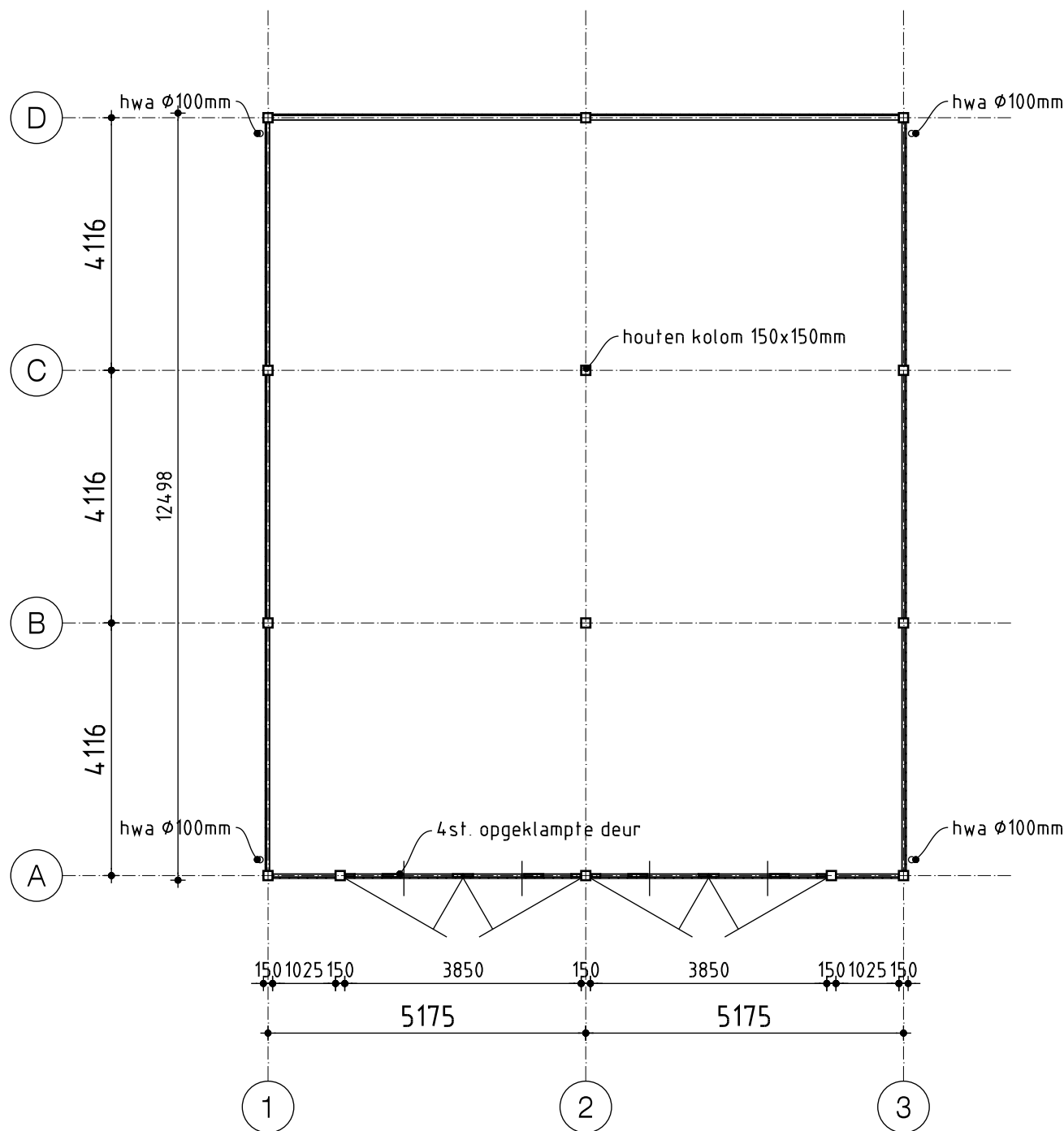
Achtergevel



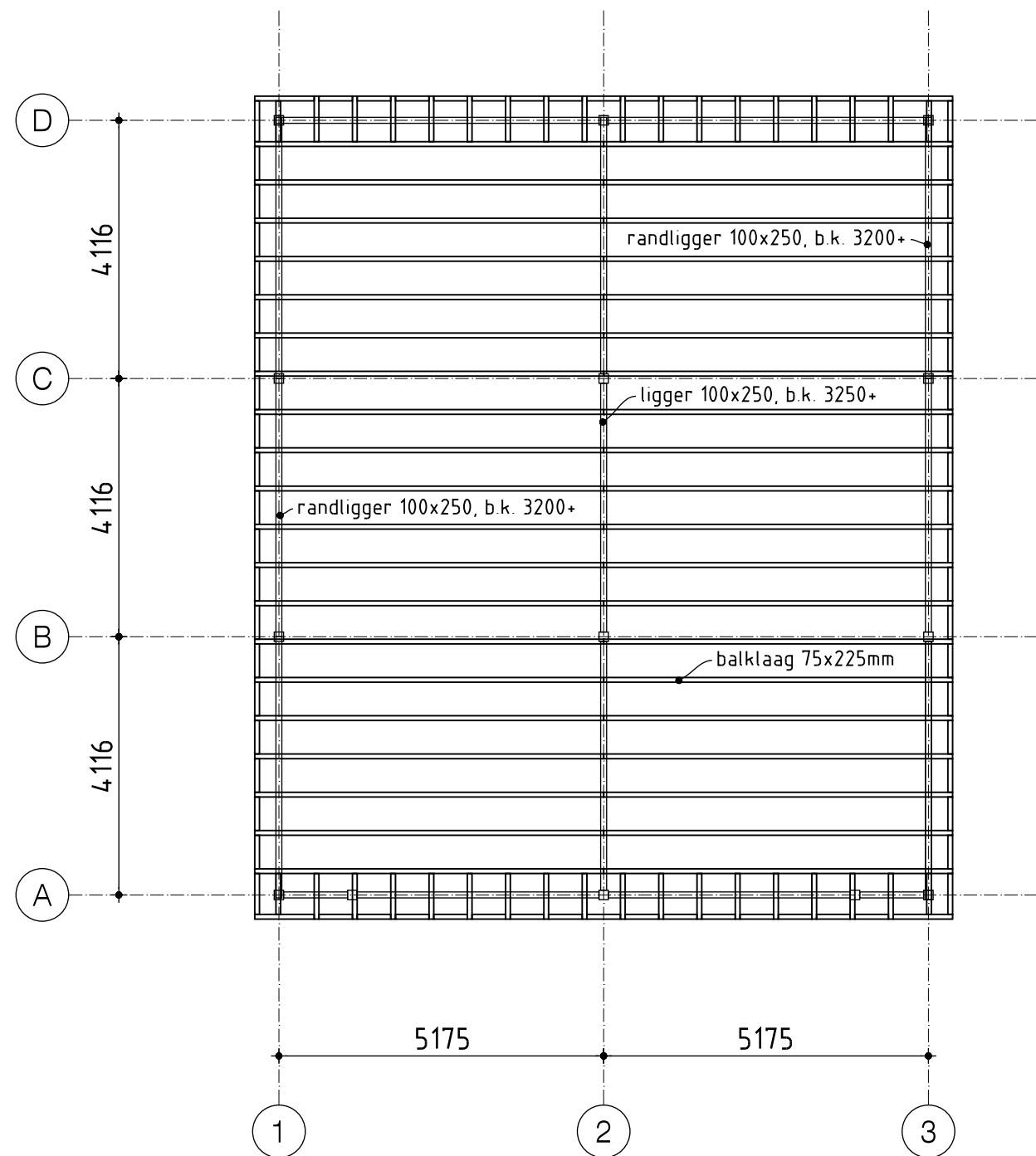
Rechter zijgevel



Fundering



Plattegrond



Dakconstructie



Situatie 1:1000 (maten in meters)

Kadastrale gemeente Oosterzee
Adres : Straatweg 33 t/m 33-BY
Postcode 8531 PZ
Kad. aanduiding OTZ00-D-3316 en OTZ00-D-1610

A 25-08-2025 Wijziging locatie R B B 21-11-2025 Wijziging locatie R B

bts BOUWKUNDIG TEKENBURO SNEEK B.V.
FACILITAIR TEKENBURO

Sneek
E: @btssneek.nl
I: www.btssneek.nl

opdrachtgever	Overkapping (nieuwe) begraafplaats	status
project	Aanvraag tijdelijke vergunning	DEFINITIEF
onderwerp	Overzichttekening	
formaat	A1	gezien
schaal	1:100 / 1:5	werk nummer : 25-0006
datum	06-02-2025	blad nummer : D0-01
getekend		



Digitaal verzegeld door Zyrnyo B.V.
Datum: 12-12-2025 10:55 CET
Document ID: c5ce351c-6f67-431a-a643-018db5448f64