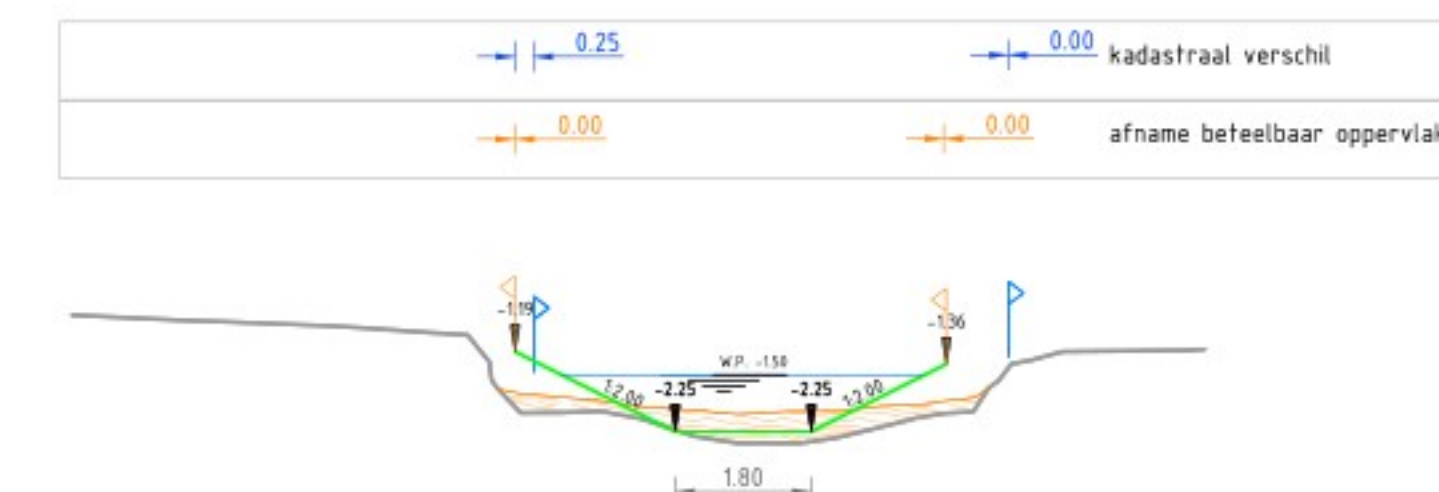



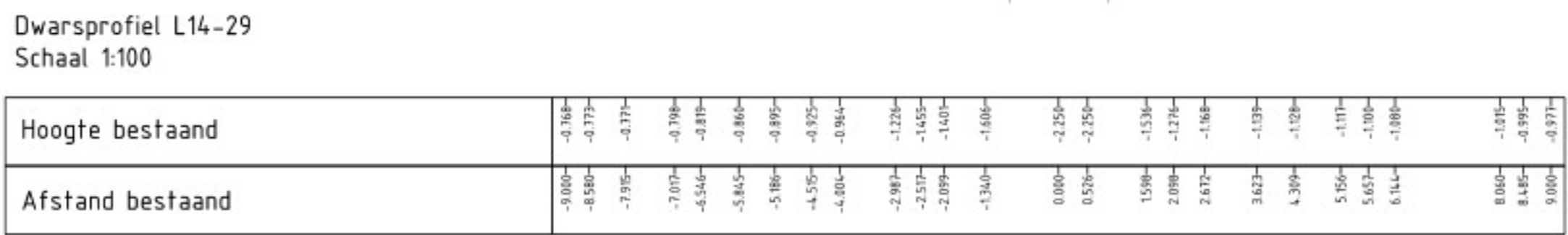












Dwarsprofiel L14-25					
Schaal 1:100					
Hoogte bestaand	-8.90	-8.70	-8.50	-8.30	-8.10
Afstand bestaand	-8.90	-8.70	-8.50	-8.30	-8.10



- | | |
|---|----------------------------|
|  | Bestaand maaiveld |
|  | Waterlijn |
|  | Integraal leggerprofiel |
|  | Bestaand leggerprofiel |
|  | Ontgraven |
|  | Aanvullen |
|  | Bestaande kadastrale grens |
|  | Nieuwe kadastrale grens |
|  | beschoeiing |
|  | Betonpad |
|  | houtwal |



MURK-ARC-SI-NW-4000-L14			

Toelichting grondslagen

In dit document kunt u secties vinden die onleesbaar zijn gemaakt. Deze informatie is achterwege gelaten op basis van de Wet open overheid (Woo). De letter die hierbij is vermeld correspondeert met de bijbehorende grondslag in onderstaand overzicht.

J Art. 5.1 lid 2 sub e

Het belang van de openbaarmaking van deze informatie weegt niet op tegen het belang van de eerbiediging van de persoonlijke levenssfeer van betrokkenen