























Overzicht Locatie 07
SCHAAL 1 : 1000

Legenda

	kadastrale grens		Houtwal
	Nieuwe kadastrale grens		Beschoeiing
	bestaande situatie		Betonpad
	Te verruimen watergang		Ontgraven
	Stuw verwijderen		Aanvullen
	Stuw vervangen		fietspad
	Stuw aanleggen		bestaande insteek
	Duiker aanleggen		
	Duiker vervangen		
	Duiker behouden		
	Duiker verwijderen		
	Duiker aanbrengen		
	dam opruimen		
	Werkstroken		
	Locatie boring		



Versie	Omschrijving Toegevoegd borngen
V5.0	Datum: 04-08-2025
Versie	Omschrijving
V4.0	Datum: 11-06-2025

Opdrachtgever

Wetterskip Fryslan

Advies- en Ingenieursorganisatie



Project

Projectnummer : 30230431	Security Category
Fase : voorlopig ontwerp	AS2 - Internal
Onderwerp : Ontwerp verbeteren waterhuishouding de Murk	

Schaal : 1:1000	Bladformaat: A1 (841x594)	Status :
Confractnummer:	Bladnummer : van	Definitief
Tekeningnummer:	Versie:	
MURK-ARC-SI-NW-4000-L07	V5.0	

Toelichting grondslagen

In dit document kunt u secties vinden die onleesbaar zijn gemaakt. Deze informatie is achterwege gelaten op basis van de Wet open overheid (Woo). De letter die hierbij is vermeld correspondeert met de bijbehorende grondslag in onderstaand overzicht.

J Art. 5.1 lid 2 sub e

Het belang van de openbaarmaking van deze informatie weegt niet op tegen het belang van de eerbiediging van de persoonlijke levenssfeer van betrokkenen