
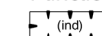


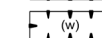
LEGENDA

 plangebied


Functieaanduidingen

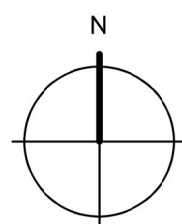
 Industrie

 landbouw / natuur

 wonen

Overig

 ondergrond (BGT, 29 oktober 2025)



0 500 1000 1500 2000 2500m
1:50000

TAM-omgevingsplan Hoofdstuk 22i, bodemkwaliteitskaart Gemeente Lingewaard

idn : NL.IMRO.1705.334
schaal : 1:50000
formaat : A3

projectnr. : 29.01.06
laatst gew. : 29 oktober 2025
tekenaar : JR
www.buro-sro.nl : Vestiging Arnhem