

# Draaiboek optocht C.V. de Dösvlègels



CARNAVALSOPTOCHT BEEK/LOERBEEK

Draaiboek voor de carnavalsoptocht in Beek en Loerbeek  
op maandag 16 februari en kinderoptocht op vrijdag  
13 februari 2026.

Versie datum (V13) : 30 september

Auteur

: 

# Inhoudsopgave:

## 1. Inleiding

## 2. De optocht door Beek en Loerbeek

- 2.1 Verantwoordelijkheden.
- 2.2 Route en ontbinding.
- 2.3 Omvang vergunning.
- 2.4 Briefing optocht.
- 2.5 Communicatieoverzicht.

## 3. Verkeersmaatregelen

- 3.1 Opstellen optocht.
- 3.2 Aanrijroutes.
- 3.3 Wegafzettingen bebordingen/dranghekken.
- 3.4 Verkeersmaatregelen en parkeerverboden.
- 3.5 Parkeergelegenheden.
- 3.6 Verkeersregelaars en postenverdeling.
- 3.7 Te plaatsen bebordingen met tijdsindicaties.
- 3.8 Snelheidsbeperking N335

## 4. Veiligheid

- 4.1 Inschatting deelnemers.
- 4.2 Calamiteitenroute.
- 4.3 Vrije doorgang hulpdiensten.
- 4.4 Verkeersregelaars.
- 4.5 EHBO
- 4.6 AED
- 4.7 Brandblussers

## 5. Calamiteitenscenario's

## 6. Schooloptocht

## 7. Overige aandachtspunten.

- 7.1 Aandachtspunten algemeen.
- 7.2 Aandachtspunten gemeente Montferland

# 1. Inleiding

Dit document omvat het draaiboek voor de vergunning van een optocht:

- Voor optocht door de straten van Beek en Loerbeek.
- Voor kinderoptocht door de straten van Beek.

<b>Versie</b>	<b>Datum</b>	
<b>1</b>	<b>15-09-2018</b>	<b>Concept draaiboek</b>
<b>2</b>	<b>08-12-2018</b>	<b>Definitief</b>
<b>3</b>	<b>04-01-2022</b>	<b>Herziene versie</b>
<b>4</b>	<b>12-03-2022</b>	<b>Zomercarnaval versie</b>
<b>5</b>	<b>24-03-2022</b>	<b>Zomercarnaval V5.0. versie</b>
<b>6</b>	<b>16-12-2022</b>	<b>Update carnaval 2022-2023</b>
<b>7</b>	<b>17-01-2023</b>	<b>Update na review VNOG / gemeente</b>
<b>8</b>	<b>06-02-2023</b>	<b>Update bordenplan gemeente</b>
<b>9</b>	<b>10-10-2023</b>	<b>Update carnaval 2023-2024</b>
<b>10</b>	<b>11-12-2023</b>	<b>Update na review VNOG / gemeente</b>
<b>11</b>	<b>21-10-2024</b>	<b>Update carnavalsoptocht 2025</b>
<b>12</b>	<b>07-11-2024</b>	<b>Aanpassing na terugkoppeling gemeente</b>
<b>13</b>	<b>01-10-2025</b>	<b>Aanpassingen na eigen inzicht commissie</b>

## **Bijlagen:**

- Route optocht.
- Route kinderoptocht
- Verkeersplan (Verkeersregelaars en posten)
- Vergunningsaanvraag provincie Gelderland.
- Optocht reglement

## **2. De optocht door Beek en Loerbeek**

### **2.1 Verantwoordelijkheden.**

CV de Dösvlègels is verantwoordelijk voor de optocht en zijn deelnemers, dit conform de vergunning. De optocht wordt gecoördineerd door de optochtcommissie en optochtbegeleiding. C.V. de Dösvlègels huurt externe verkeersregelaars in voor alle toegangswegen naar de optocht. De politie is verantwoordelijk voor externe zaken zoals publiek en openbare orde.

### **2.2 Route en ontbinding.**

Start optocht 12.41 bij de Dèèl in Loerbeek, route is als volgt:

Didamseweg – Sint Jansgildestraat – Pastoor van Angerenstraat – Sint Martinusstraat – Kleefsestraat – Hövelstraat – Schoolstraat – Sint Jansgildestraat – Schaapsdrift – Sint Martinusstraat – Kasteellaan – Peter Meisterstraat – Arnhemseweg - Sint Jansgildestraat – Kerkhuisstraat (Ontbindingsweg)

Ontbinding zal ter hoogte van de Jager Meubelen plaatsvinden. Hier zal een schifting worden gemaakt tussen hoge (5-6m) wagens en lagere wagens. Hoge wagens worden door Sint Jansgildestraat begeleid tot aan rotonde Loerbeek. Deze maatregel wordt genomen omdat snoeiwerk aan Sint Jansgildestraat aan maximale hoogte van 6 m. voldoet. De lagere wagens worden Kerkhuisstraat opgestuurd.

### **2.3 Omvang vergunning.**

Bij de gemeente wordt een vergunning aangevraagd voor de optocht door de straten van Beek en Loerbeek, en kinderoptocht door de straten van Beek. Voor de Arnhemseweg wordt een aparte vergunning aangevraagd bij de provincie.

### **2.4 Briefing optocht.**

CV de Dösvlègels zal ruim voor de optocht overleg voeren met gemeente en politie om alles in goede banen te leiden. Daarnaast zal er in de ochtend vooraf aan de optocht een korte briefing met verkeersregelaars en organisatie worden gehouden (10.30 bij de Deel). De politie is uitgenodigd om hierbij aanwezig te zijn. CV wil graag voor optocht weten wie aanspreekpunt van politie op die dag is.



## 2.5 Communicatieoverzicht.

Verkeersregelaars werken met eigen portofoons, deze staan in contact met 1<sup>ste</sup> aanspreekpunt van CV de Dösvlègels [REDACTED] en [REDACTED]  
Optochtbegeleiding werkt ook met eigen portofoons en staan ook in contact met 1<sup>ste</sup> aanspreekpunt van CV de Dösvlègels. Eerste voorwagen en laatste wagen (prinsenwagen) staan ook in contact met optochtbegeleiding.

### Telefoonnummers:

Politie	Algemeen	: 0900-8844
	Bij NOOD	: 112
	Horecatelefoon VR+ZA. 21:00-05:00uur	: 088 6617261

Carnaval voorrijder:	[REDACTED]	: 06 [REDACTED]
----------------------	------------	-----------------

### Carnaval bestuur 1<sup>e</sup> aanspreekpunt

[REDACTED]	: 06 [REDACTED]
[REDACTED]	: 06 [REDACTED]

Verkeersregelaars:	[REDACTED]	Post 0	:	
		Post 1	:	
		Post 2	:	
		Post 3	:	
		Post 4	:	
		Post 4	:	
		Post 4	:	
		Post 5	:	
		Post 6	:	
		Post 7	:	
		Post 11	:	
		Post 12	:	
		Post 12	:	
		Post 13	:	
		Post 13	:	
		Post 14	:	
		Coordinator:	06	[REDACTED]

### EHBO

[REDACTED], rotonde Loerbeek	: 06 [REDACTED]
[REDACTED], rotonde Beek	: 06 [REDACTED]
[REDACTED], Zonneheuvel	: 06 [REDACTED]
[REDACTED] AED	: 06 [REDACTED]
Prinsenwagen C.V. de Dösvlègels AED	: 06 [REDACTED]

Begeleidend voertuig C.V. [REDACTED]

: 06 [REDACTED]

\* In contact met optochtbegeleiding i.v.m. inzet AED.

Optochtbegeleiding en verdeling:

Tijdens de optocht zullen er 12 optochtbegeleiders actief in de optocht toezicht houden op doorstroom, gedrag en alle facetten die erbij horen.

**De begeleiders werken op een zelfstandig portofoon kanaal.**

**Communicatie Politie via [REDACTED] 06 [REDACTED]. Verkeersregelaars via [REDACTED] 06 [REDACTED]**

### 3. VERKEERSMAATREGELEN

#### 3.1 Opstellen optocht.

Opstellen vindt plaats op de Didamseweg. Vanaf 10.00 is bestuur van CV aanwezig bij de Dèl. Eerste wagens zullen omstreeks 11.00 aan komen rijden en opstellen op de Didamseweg ten hoogte van de Den Hamweg.

#### 3.2 Aanrijroutes.

De Noordermarkweg, Zuidermarkweg en Beekseweg dienen als aanrijwegen. Deze zullen vervolgens op de Didamseweg opstellen.

#### 3.3 Wegafzettingen bebordingen/dranghekken.

##### 01 -DIDAMSEWEG / KONINGSWEG

1 hek en 1 bord gesloten verklaring. Gemeente voor 11.00 uur laten plaatsen. (1 hek en bord "doorgaand rijverkeer gestremd 10.30 - 14.00 uur) Controle organisatie.

##### 02 -DIDAMSEWEG / ZUIDERMARKWEG


1 hek en 1 bord gesloten verklaring. Om 11.00 uur door verkeersregelaars te plaatsen op de Didamseweg voor de kruising met de Zuidermarkweg voor verkeer richting 'De Deel'.

##### 03 -LOERBEEK: STILLEWALDWEG / NOORDERMARKWEG

(1 hek en bord gesloten verklaring ) Verkeersregelaar auto 11.00 uur door organisatie.

##### 04 -ZUIDERMARKWEG / KERKHUISSTRAAT

1 hek + 1 borden gesloten verklaring.

Verkeer richting Loerbeek afsluiten om 11.15 uur door 

Verkeer op Kerkhuisstraat afsluiten richting St.Jansgildestraat om 12.15 uur door 

##### 05 – KERKHUISSTRAAT / PINKSTERBLOEMSTRAAT

2 Hek 1 bord gesloten verklaring.

Verkeer op Kerkhuisstraat afsluiten richting St.Jansgildestraat om 12.15 uur door 

##### 08 -DIDAMSEWEG / SINT JANSGILDESTRAAT

2 hekken en 2 borden gesloten verklaring.

Plaatsen om de Didamseweg af te sluiten, om 11.00 uur.

De Sint Jansgildestraat afsluiten om 12.15 uur beiden te plaatsen door organisatie.

**09 -ARNHEMSEWEG / BERKENLAAN**

1 hek met 1 bord gesloten verklaring.

Plaatsen op de Berkenlaan. Te plaatsen door verkeersregelaar post 11 om 12:15

**10 -Bij afslag richting hotel Montferland Beekseweg/Bovendorpsestraat:**

1 hek en bord gesloten verklaring. Herhaling voor verkeer dat vanuit Zeddam binnendoor probeert te rijden.

Te plaatsen op de Beekseweg om 12.20 uur door organisatie.

**11 -ARNHEMSEWEG / OUDE ELTENSEWEG**

1 hek met 1 bord gesloten verklaring en 1 pijl rechtsaf richting Berkenlaan / Loerbeek. Deze te plaatsen op de Arnhemseweg voor verkeer uit richting Zeddam. Door organisatie omstreeks 12.22 uur.

**12 -PETER MEISTERSTRAAT / ARNHEMSEWEG**

3 hekken en 2 borden gesloten verklaring. Te plaatsen omstreeks 12.15 uur door verkeersregelaars.

1 hek om Parallelweg af te sluiten en 2 hekken om Arnhemseweg / Peter Meisterstraat af te sluiten. Plaatsing door verkeersregelaars

**13 -ARNHEMSEWEG / ZUIDERMARKWEG**

1 hek + bord doorgaand verkeer gestremd i.v.m. evenement. Op hoek Zuidermarkweg richting Loerbeek. Te plaatsen om 11.05 uur door verkeersregelaar post 8.

1 hek en 1 bord gesloten verklaring. Te plaatsen op de Arnhemseweg voor het verkeer komende uit de richting Didam, omstreeks 12.25 uur Te plaatsen door verkeersregelaar post 12.

**14 -OUD ARNHEMSEWEG VOOR DE KRUISING ARNHEMSEWEG**

-Verwijzingsbord "omleiding A18 i.v.m. evenement" om 12.17 uur. Door verkeersregelaar post 13.

**15 -BIEVANKWEG/ ARNHEMSEWEG/ OUD ARNHEMSEWEG**

-Bord : 's-Heerenberg via A12/A3. Plaatsen aan Didamse zijde richting Beek

-1 hek en bord gesloten verklaring plaatsen op de kruising Arnhemseweg richting Beek. om 12.20 uur. Verkeersregelaars post 13.

**16 -ELTENSEWEG / MELKWEG:**

1 hek en 1 bord gesloten verklaring. Eltenseweg richting Beek afsluiten. Door verkeersregelaar post 7 om 12.30.

**17 -PEESKESWEG / OUDE ELTENSEWEG / SCHAAPSDRIFT**

1 hek en 1 bord gesloten verklaring. Plaatsen op Peeskesweg richting Beek 12.30 uur plaatsen door verkeersregelaar post 6.

**18 -STOKKUM: KASTANJELAAN / LANGE HEG:**

1 hek en 1 bord gesloten verklaring. Plaatsen op de Kastanjelaan richting Beek om 12.25 uur door organisatie.

**22 -ZUIDERMARKWEG / STEEGSEWEG**

1 hek en 1 bord gesloten verklaring en PIJL met doorgaand verkeer richting Didam dat vanuit Elten komt. Steegseweg om 12.30 uur afsluiten. Door verkeersregelaar post 14


**23 -ROTONDE TOLHUIS ZEDDAM:**

1 hek en bord gesloten verklaring . Bord: i.v.m. evenement Arnhem via A18/A3. Te plaatsen op de Beekseweg om 12.18 uur door organisatie.

**24 -KILDER: ROTONDE BEEKSEWEG / HOOFDSTRAAT**

1 hek met bord: "doorgaand rijverkeer gestremd". Plaatsen richting Beek. Door organisatie omstreeks 12.00 uur

**25 -NIEUW-DIJK: Rotonde BEEKSEWEG/ MEIKAMERLAAN**

1 hek en 1 bord gesloten verklaring. Gemeente voor 11.00 uur laten plaatsen. (1 hek en bord "doorgaand rijverkeer gestremd 10.30 - 14.00 uur) Door 

**-BABBERICH: Afrit snelweg A3/oprit A12 BEEKSEWEG/ OUD ARNHEMSEWEG** (voor viaduct richting Beek)

Duidelijk bord met i.v.m. evenement " 's-Heerenberg via A12/A3" . Plaatsen door gemeente voor 11:00uur

**-ETTEN/ZEDDAM: N335 VOOR N316 (IR KERSJESWEG)**

Bord met tekst: Omleiding "Arnhem-Didam via A3/A12 met pijl linksaf

**-ZEDDAM: DRIEHEUVELENWEG VOOR TOLHUIS**

HERHALING Bord met tekst "Arnhem-Didam via A3/A12 met pijl linksaf

**-ZEDDAM t.h.v. restaurant Sin Chen: TERBORGSEWEG BIJ ZEDDAM**

Bord met tekst "Arnhem-Didam via A3/A12 met pijl links

### **3.4 Verkeersmaatregelen en parkeerverboden.**

#### Berkenlaan:

In verband met de omleidingsroute, aan beide zijden van de Berkenlaan parkeerverboden vanaf rotonde Didamseweg/St.Jansgildestraat tot aan Oude Eltenseweg. BOA graag indien aanwezig handhaven.

#### Oude Eltenseweg: 4 borden

Borden draaien door organisatie voor de briefing bij de Deel (Voor 10.30).

#### Kerkhuisstraat:

Tussen de St. Jansgildestraat en Zuidermarkweg parkeerverboden beide zijde i.v.m. ontbindingsroute. 6 borden. Borden draaien door organisatie.

#### Peter Meisterstraat:

Vanaf Arnhemseweg geheel parkeerbord. 8 borden.

#### Kasteellaan:

Parkeerverboden vanaf de Kolkstedeweg tot aan de St.Martinusstraat beide zijdes weg. 6 borden.

#### Schoolstraat:

Vanaf St.Jansgildestraat tot Hövelstraat 4 borden.

#### Sint Martinusstraat:

Gedeelte tussen kruising St. Jansgildestraat en de Schaapsdrift. 8 borden.

#### Kleefsestraat:

Geheel parkeerverbod. 4 borden

#### Pastoor van Angerenstraat:

Gedeelte tussen de St.Martinusstraat en de St.Jansgildestraat 4 borden

### **3.5 Parkeergelegenheden.**

- De berm tussen weg en fietspad langs de Doetinchemseweg richting Kilder.
- De parkeerplaats bij voormalig hotel Heuveltje. (vanaf weg tot hekwerk)
- De berm langs de Sint Jansgildestraat.
- Parkeerplaatsen voor bij de Jager Living
- De bermen langs de parallelweg van de Arnhemseweg, niet op rijbanen en fietspaden.
- Parkeerplaatsen tegenover Uitspanning 't Peekse aan de Peeskesweg.
- Bermen Doetinchemseweg vanuit Kilder richting Loerbeek.

### 3.6 Verkeersregelaars en postenverdeling.

#### POST 0

##### **Staart van de optocht:**

**Actie: CV De Dösvlègels.**

1 optochtbegeleider met veiligheidsvestje loopt met de laatste auto voorzien van zwaailicht de optochtbegeleider kan indien noodzakelijk de bebording rechtzetten of verwijderen.

#### POST 1

##### **DIDAMSEWEG / ZUIDERMARKWEG / NOORDERMARKWEG:**

**Actie: 2 verkeersregelaars**

Vanaf 11.00 uur verkeersregelend optreden. Doorgaand verkeer richting Loerbeek afsluiten. Eventueel verkeer nog tussen het opstellend carnavalsverkeer de Didamseweg over laten steken. (10.30 organisatie op dit punt al aanwezig)

**Kruising Noordermarkweg/ Zuidermarkweg met Didamseweg moet tijdens opstellen vrij blijven. (calamiteitenroute)**

Als optocht in geheel van Didamseweg is, dan bebording verwijderen en verkeersregelaar gaat post 2 aflossen en blijft daar tot na ontbinding optocht.

#### POST 2

##### **DIDAMSEWEG / BERKENLAAN / SINT JANSGILDESTRAAT / DOETINCHEMSEWEG:**

**Actie: 2 verkeersregelaars. (worden afgelost door post 1)**

Om 11.30 uur de Didamseweg afsluiten. Tevens toezicht / voorkomen parkeren langs de Berkenlaan. Om 12.15 uur ook de Sint Jansgildestraat afsluiten. Dit om parkeerexcessen te voorkomen. De Sint Jansgildestraat afsluiten nadat de optocht in zijn geheel deze rotonde is gepasseerd. De Didamseweg / Berkenlaan kunnen dan worden vrijgegeven. In overleg met post 3 kan verkeer worden doorgelaten naar het Heuveltje . Dit toelaten tot de optocht terug komt bij post 3.

#### POST 3

##### **SINT JANSGILDSTRAAT / KERKHUISSTRAAT / PINKSTERBLOEMSTRAAT:**

**Actie: 1 verkeersregelaar**

Zorgt dat de Kerkhuisstraat vrij blijft van geparkeerde voertuigen i.v.m. afvoerroute. Om 12.15 uur Kerkhuisstraat afsluiten. Geen verkeer meer op de Sint Jansgildestraat. Na passeren optocht geen verkeer richting Beek toelaten. Verkeer uit richting Loerbeek dan de Kerkhuisstraat in sturen. Als de optocht terugkomt dit doorgeven aan post 2 zodat zij geen verkeer meer doorlaten richting Heuveltje. Ongeveer 15 minuten nadat de gehele optocht voorbij is na de terugkomst, dit doorgeven aan post 2. De Sint Jansgildestraat kan dan vrij gegeven worden.



#### **POST 4**

##### **ARNHEMSEWEG / SINT JANSGILDSTRAAT:**

**Actie: 2 verkeersregelaars**

Omstreeks 12.15 uur verkeer richting Loerbeek afsluiten. Om 12.30 uur rotonde voor verkeer richting Beek afsluiten. Na passeren van de optocht richting dorp verkeer richting Loerbeek afgesloten houden i.v.m. afsluiting verderop. Afslag Beek blijft gesloten tot optocht weer terug is. De optocht komt weer terug over de rotonde.

#### **POST 5**

##### **ARNHEMSEWEG / PETER MEISTERSTRAAT:**

**Actie: 2 verkeersregelaars**

Omstreeks 11.45 uur toezicht dat er geen “vreemden” het dorp nog inrijden en daar willekeurig gaan parkeren. Toegang alleen als men duidelijk kan aangeven dat men op een oprit de auto kwijt kan i.v.m. route. De parallelweg met 1 hek afsluiten en toegang vanaf Arnhemseweg met 2 hekken.

Om 12.30 uur geen auto's het dorp meer in laten rijden.

Om 12.30 uur de Arnhemseweg richting rotonde afsluiten. Dit i.v.m. vele publiek langs de straatzijde. De borden van de toegang tot de Peter Meisterstraat verplaatsen op de Arnhemseweg. Geen verkeer meer richting rotonde en niets meer het dorp in.

#### **POST 6**

##### **PEESKESWEG / OUDE ELTENSEWEG:**

**Actie: 1 verkeersregelaar.**

Vanaf 11.45 uur toezicht op het verkeer uit Stokkum . Als mensen het dorp in willen rijden, dan alleen als ze op een oprit kunnen parkeren i.v.m. route. Omleiding via het zandpad richting Zeddam-Kilder Vanaf 12.30 uur niemand meer het dorp in laten rijden. LET OP! Na doorrijden zandpad rechtsaf Beekseweg bult oprijden en verderop via Berkenlaan linksaf omleidingsroute volgen.

#### **POST 7 ELTENSEWEG / MELKWEG:**

**Actie: 1 verkeersregelaar.**

Verkeer richting Beek afsluiten vanaf 12.30 uur

Nadat de optocht de 2<sup>e</sup> keer de rotonde (post 4) is gepasseerd richting Dorpshuis, kan de Arnhemseweg worden vrijgegeven. Bebordingen verwijderen/draaien.



## **POST 11**

### **BEEKSEWEG / BERKENLAAN:**

#### **Actie 1 verkeersregelaar.**

Vanaf 12.30 verkeer richting Beek afsluiten en omleiden dan wel terugsturen. Verkeer vanuit Zeddam omleiden via omleidingsroute. Dit kan alleen wanneer gehele optocht rotonde (post 2) is gepasseerd. Post 1 zal bij aflossing post 2 de omleidingsroute via portofoon vrijgeven. Zolang dit niet kan verkeer terugsturen en via 's-Heerenberg of Kilder laten omrijden. Ze hebben immers al meerdere borden met gesloten verklaring genegeerd. Indien zij toch in Loerbeek de optocht willen kijken aangeven dat op de Berkenlaan een parkeerverbod geldt. Parkeren kan in de bermen op de Doetinchemseweg (rotonde Loerbeek rechtsaf).

## **POST 12**

### **ARNHEMSEWEG / ZUIDERMARKWEG:**

#### **Actie 1 verkeersregelaar**

Vanaf 12.30 verkeer richting Beek afsluiten en omleiden dan wel terugsturen. Verkeer vanuit Elten en Didam omleiden via omleidingsroute. Dit kan alleen wanneer gehele optocht rotonde (post 2) is gepasseerd. Post 1 zal bij aflossing post 2 de omleidingsroute via portofoon vrijgeven. Zolang dit niet mogelijk is verkeer omleiden via A12/A3 richting 's-Heerenberg of via A18 richting Doetinchem.

**LET OP ! - GEEN DOORGAAND VERKEER RICHTING BEEK** verkeer richting Doetinchem/Kilder/Zeddam etc. omleiden via A18, verkeer richting 's-Heerenberg via A-12/A-3 verkeer richting Babberich via N812 doorsturen. Alleen kijkers voor de carnavalsoptocht doorsturen richting BEEK naar post 12A & 12B. parkeren **UITSLUITEND** op de parallelweg **VERBODEN TE PARKEREN** op de N335 = Arnhemseweg; uitsluitend op parallelweg.

## **POST 13**

### **ARNHEMSEWEG N335 / OUD ARNHEMSEWEG N812:**

#### **Actie 2 verkeersregelaars**

Vanaf 12.20 geen doorgaand verkeer richting Beek doorlaten. Verkeer Doetinchem/Kilder/Zeddam/Terborg etc. omleiden via snelweg A18 Verkeer richting 's-Heerenberg en Duitsland richting Babberich en dan de snelweg A12/A3 Toeschouwers voor optocht mogen doorrijden naar post 12A en 12 B, daar instructies van verkeersregelaars opvolgen. Parkeren uitsluitend parallelweg en de berm tussen parallelweg en N335. Strikt verboden om op de N335 te parkeren.

**EXTRA ACTIE!** Vanaf snelweg A18 hectometerpaal 3.0 tot aan hectometerpaal 5.0 geldt tijdens werkzaamheden verkeersregelaars post 13 een aangepaste snelheid van 50km i.p.v. 80km. (borden door provincie)

## **POST 14**

### **ZUIDERMARKWEG / STEEGSEWEG:**

#### **Actie 1 verkeersregelaar**

Vanaf 12.30 verkeer begeleiden op omleidingsroute, en niet meer het dorp inlaten. Bewoners die kunnen aantonen waar ze willen parkeren wijzen op parkeerverboden en uitsluitend op inritten te laten parkeren.

### **3.7 te plaatsen bebordingen met tijdsindicaties:**

Te plaatsen bebordingen door: organisatie per auto:

#### **Actie's door organisatie te nemen:**

**-11.05 uur BEEK Zuidermarkweg /Arnhemseweg** verkeersregelaar post 8 op Zuidermarkweg richting Loerbeek plaatsen bord "doorgaand verkeer gestremd"

**-12.15 uur Vanuit Babberich op de Beekseweg** voor viaduct A-12. verkeersregelaar post 8 bord 's-Heerenberg via A-12 goed draaien

**-12.17 uur BEEK ARNHEMSEWEG / OUD ARNHEMSEWEG** verkeersregelaar post 8  
1-Bord vooraanduiding op de Oud-Arnhemseweg "verkeerstremming advies volg A-18".

2- Arnhemseweg richting Beek afsluiten met bord en hek

**-12.20 uur Beek Bievankweg voor rotonde met (Oud) Arnhemseweg** verkeersregelaar post 8

Voor aanduiding plaatsen voor verkeer uit Didam: "'s-Heerenberg via A-12/A3"

#### **POST 9 door organisatie:**

**Houdt tot start van de optocht de Berkenlaan vrij van geparkeerde voertuigen. Calamiteitenroute!**

**-11.00 uur LOERBEEK Stillewaldweg / Noordermarkweg** verkeersregelaar post 9 bord "doorgaand verkeer gestremd" plaatsen op Noordermarkweg.

**-12.00 uur rotonde Kilder** verkeersregelaar auto post 9 bord "doorgaand verkeer Beek gestremd" plaatsen.

**-12.15 uur ROTONDE TOLHUIS ZEDDAM:** verkeersregelaar post 9

1 -Borden doorgaand verkeer Beek gestremd. Te Plaatsen op de rotonde .

2 -Borden verwijzing naar omleidingen voor verkeer op de Drieheuvelenweg en de Terborgseweg voor de rotonde Tolhuis controleren/goed draaien

**-12.17 ZEDDAM: BOVENDORPSEWEG / BEEKSEWEG** verkeersregelaar post 9  
Hek/bord plaatsen op de Bovendorpsstraat. Pijl verwijzen richting Tolhuis.

**-12.25 uur BEEK: ARNHEMSEWEG / BERKENLAAN** verkeersregelaar post 9  
2 hekken met 1 bord gesloten verklaring en 1 pijl rechtsaf richting Berkenlaan /  
Loerbeek. (voor verkeer wat nog in het bos heeft gestaan) Deze borden vervolgens  
op de Arnhemseweg plaatsen voor verkeer uit richting Zeddam, als de optocht de  
Arnhemseweg / Sint Jansgildestraat oversteekt.



- 10.30 uur borden Meikamerlaan/Beekseweg
- 10.35 uur parkeerverboden controleren aan de Berkenlaan. Borden goed draaien.,
- 12.10 uur Stokkum bord/hek aan Peeskesweg/Lange Heg
- 12.25 uur Zuidermarkweg/Steegseweg – Steegseweg doorgaand verkeer gesloten,  
Tevens kijken of parkeerverboden op de Steegseweg (tussen Oude Kolkstedeweg en  
de Zuidermarkweg)
- En op de Zuidermarkweg (tussen de Parallelweg en de Steegseweg), goed ingedraaid  
staan.
- 12.30 uur afsluitingen richting Kasteellaan vanaf Oude Kolkstedeweg /tennisbaan  
Potstal en Ten Renske
- 12.35 uur Steegseweg t.h.v. Wannersgoed
- 11.00 uur (of eerder) de parkeerverbods borden goed draaien op de Kerkhuisstraat
- 12.15 borden op de Den Hamweg / Meizoenstraat. Meizoenstraat afsluiten richting  
St.Jansgildestraat.
- 12.00 Kerkhuisstraat/Den Hamweg. Kerkhuisstraat richting “de Jager Living” sluiten



Parkeerverboden in het dorp goeddraaien (Tijdig)

### **3.8 Snelheidsbeperking op N335**

Op de N335 tussen hectometerpaal 3.0 en 5.0 was eerder een snelheidsbeperking  
van kracht zijn van 80km naar 50km. Deze was bedoeld om verkeer vanuit Didam af  
te remmen omdat bij kruising richting Babberich eerste verkeerspost stond. Door  
het plaatsen van de rotonde is de snelheid er volledig uit en komt veiligheid van  
verkeersregelaar niet in het geding aangezien de snelheid door de rotonde er  
volledig wordt uitgehaald. Hierdoor is een extra verkeersmaatregel volgens  
commissie onnodig werk voor diverse instanties en voegt het niets meer toe aan de  
huidige situatie.

## 4. Veiligheid

### 4.1 Inschatting van deelnemers en bezoekers.

Aan de optocht doen ongeveer 1500 deelnemers aan mee, dit verdeelt over circa 70 wagens en diverse groepen. Afhankelijk van het weer verwachten wij 2000 – 3000 bezoekers.

### 4.2 Calamiteiten route.

Alle wegen naar Beek en Loerbeek zijn voor hulpdiensten ruim toegankelijk. Indien er zich een calamiteit op de route voordoet zal vervolg optocht in overleg met politie worden bepaald. Hiermee wel rekening houdende dat sommige wagens met een hoogte van 4,5m. tot 6m. niet alle uitvalswegen kunnen gebruiken. Dit zal dus altijd met organisatie moeten worden besproken en overwogen.

### 4.3 Vrije doorgang hulpdiensten.

De hulpdiensten moeten ten alle tijden vrije doorgang hebben. Alle carnavalswagens dienen altijd rechts van de weg (in de berm of stoep) te parkeren. De breedte van de vrije doorgang dient ten minste 3.5 meter te zijn. Via 1<sup>ste</sup> contactpersoon organisatie CV zullen alle verkeersregelaars worden geïnformeerd over de situatie zodat alle toegangswegen vrij van afzettingen zijn.

### 4.4 Verkeersregelaars.

De organisatie maakt gebruik van verkeersregelaars "de Oude IJsselstreek". Deze worden vooraf gebriefd door de organisatie. Gezamenlijk is een verkeersplan opgesteld (zie bijlage). Verkeersregelaars werken met eigen portofoons en netwerk, deze staan in contact met 1<sup>ste</sup> aanspreekpunt van de organisatie.

### 4.5 EHBO

EHBO staat op strategische punten aan de route opgesteld en is duidelijk aanwezig. In de optocht is altijd minimaal 1 persoon meelopend aanwezig en duidelijk herkenbaar.

	rotonde Loerbeek	:	06	
	rotonde Beek		06	
	Zonneheuvel (Schaapsdrift)		06	
	Hele optocht <b>AED</b>		06	

\* Staat in contact met organisatie.

## 4.6 AED

De volgende AED's zijn op de route te gebruiken.

- Start en staart optocht op Didamseweg "Matjeskolk" (Span schilderwerken)
- Start en begin van de optocht (Partycentrum de Deel)
- Prinsenwagen C.V. de Dösvlègels [REDACTED]
- Voormalig postkantoor (bij brievenbus) in Beek (Centrum Beek)
- Voetbalvereniging 't Peekse (Kolkstedeweg)
- [REDACTED] HBO heeft een AED in de route bij zich.

## 4.7 Brandblussers

Elke carnavalswagen die deelneemt is volgens het reglement in bezit van een brandblusser. Dit wordt gecontroleerd tijdens het keuren van de wagen, en bij opstellen vooraf aan de optocht. Indien brandblusser niet aanwezig is, kan deze niet deelnemen aan de optocht.

# 5. Calamiteiten en scenario's

Hieronder een aantal scenario's die zich redelijkerwijs voor kunnen doen en hoe organisatie ermee om zal gaan.

### - **Obstakel op de route.**

Overleg tussen organisatie en met de gemeente (openbare werken). Verkeerd geparkeerde auto's worden in overleg met politie verwijderd.

**Opmerking:** De vrije doorganghoogte dient minimaal 6 meter te zijn. Dit zijn de zelfde richtlijnen als de optocht in Didam – Loil – Nieuw-Dijk. Gemeente zal route tijdig na moeten lopen zodat te laag hangende takken niet tijdens de optocht tot een obstakel behoren. Dit ook voor de veiligheid voor alle deelnemers en toeschouwers!

### - **Carnavalswagen blokkeert de doorgang.**

Indien mogelijk zoveel mogelijk naar rechter zijde van weg parkeren zodat rest van optocht kan passeren. Indien dit niet mogelijk is zal deze worden weg gesleept. Er staat tijdens de gehele optocht een sleeptractor gereed die via alle invalswegen op alle plekken in de route kan komen.



- **Onbegaanbare wegen.**

Dit door bijvoorbeeld door omgevallen bomen of sneeuw. Overleg met gemeente (openbare werken) en politie. Indien slechte weersvoorspellingen ruim van tevoren zijn aangekondigd zal er op zondagmiddag en eventueel maandagochtend overleg plaatsvinden.

- **Slecht weer.**

Onder slecht weer wordt verstaand: Storm, IJzel, Onweer.

Wanneer er slecht weer wordt voorspeld zal er indien nodig op zondagmiddag voor 16.00 met organisatie overleg plaatsvinden over te nemen maatregelen. Daarnaast zal er contact met politie worden opgenomen. Zij kunnen indien nodig het KNMI raadplegen om een betere inschatting van de situatie te maken. Ditzelfde overleg zou ook op maandagochtend voor aanvang optocht (uiterlijk 10.00) kunnen plaatsvinden waardoor er uiterlijk om 10.30 een gezamenlijk besluit kan worden genomen over te nemen maatregelen. Bij afgelasting zal organisatie alle communicatie naar buiten brengen.

Indien er zich onverwacht slecht weer voordoet zijn er aan de route voldoende horecagelegenheden om mensen onderdak te bieden. Gezien de lengte van de route zal de spreiding van de mensen over de horecagelegenheden geen problemen opleveren.

- **Brand bij een carnavalswagen.**

Schakel het voertuig uit. (Indien mogelijk eerst parkeren op een veilige plek) Ervoor zorgen dat iedereen uit, en van de wagen af is. Brand proberen te blussen met brandblusser en optochtbegeleiding waarschuwen. Bij brand zal organisatie (BESTUUR) samen met hulpdiensten een juiste omleidingsroute bepalen om optocht te ontbinden. Hierbij moet rekening worden gehouden dat wegen worden uitgekozen die begaan zijn voor wagens met een hoogte van maximaal 6meter. Wanneer dat niet mogelijk is maken worden wagens zover mogelijk aan rechterzijde van de weg geplaatst en wordt er gewacht totdat weg weer is vrij gegeven. Ook kan er op dat moment een schifting worden gemaakt tussen hoge (+4,5m) en lage wagens. Dit alles met als insteek om optocht voorspoedig te ontbinden, voort te zetten. Maar altijd veiligheid op de eerste plaats!

- **Ongeval/Reanimatie (Deelnemers of publiek)**

Bij ongeval met alleen materiele schade de optochtbegeleiding waarschuwen. Bij reanimatie of bij ernstig letsel direct 112 bellen en daarna organisatie/optochtbegeleiding waarschuwen.

- **Landbouwsluis op de grens of 1-richtingsverkeer Melkweg en Zuidermarkweg.**

Bij plaatsing van een landbouwsluis verandert er niets aan de bebordingen e/o verkeersmaatregelen. Bij 1-richtingsverkeer Melkweg en Zuidermarkweg graag op de grens op de Eltenseweg een hek met geslotenverklaring. Daarbij tekst: Doorgang tijdelijk gestremd i.v.m. evenement, NL via A3. Auto's komende uit Elten kunnen dan tijdelijk niet door of om Beek rijden.

## **6. Schooloptocht.**

Datum: Vrijdag 13 februari 2026

Tijdstip: Vertrek Rondeel 11.00 Aankomst Dorpshuis 11.30  
Vertrek Dorpshuis 13.30 Aankomst Rondeel 14.00

Route: Schoolstraat – Sint Martinusstraat – Sint Jansgildestraat (Einde bij 't Dorpshuis) en route weer terug om 13.30

Verkeersregelaars: Tijdens deze optocht zullen mobiele verkeersregelaars worden ingezet. Na passeren rotonde Beek richting Loerbeek zal verkeer over Sint Jansgildestraat gedurende optocht worden omgeleid. Indien mogelijk zichtbare assistentie door boa's op rotonde Beek zodat vrije doorgang zeker wordt gehandhaafd en eventuele overtreders direct worden verbaliseerd. Dit ter bescherming van de kinderen en begeleiders van de schooloptocht.

Contact verkeersregelaars via 

Optocht zal aan voor- en achterzijde worden ingesloten door een auto met zwaailicht.

Indien beschikbaar extra toezicht bij oversteek op rotonde door BOA of politie.

## 7. Overige aandachtspunten.



### 7.1 Overige aandachtspunten

#### **BRIEFING VERKEERSREGELAARS/ CARNAVAL/POLITIE**

Datum : 16 februari 2026

Aanvang Briefing : 10.30 uur

Plaats briefing : Cafe de Deel, Didamseweg 13 Beek

Aanwezig Briefing :  (bestuur C.V. De Dösvlègels)  
 (Optochtcommissie C.V. De Dösvlègels)  
Verkeersregelaars de oude IJsselstreek

Bebording / afsluiting achter de opstelling optocht op de Didamseweg zoveel mogelijk dichthouden (aandachtspunt voor post 1, verkeersregelaars van de oude IJsselstreek)

Na afloop de diverse hekken en (parkeerverbods-) borden van de straat verwijderen/draaien

Alcoholgebruik door bestuurders is door de organisatie verboden. Hierover zijn door de politie, gemeente Montferland en de organisatie duidelijke afspraken gemaakt. Dat wil zeggen dat als de bestuurder alcohol heeft gedronken de totale groep niet meer kan deelnemen aan de optocht. (ook niet snel een andere chauffeur regelen) Alle deelnemers worden middels een brief hierover geïnformeerd. Voorafgaand aan de optocht kunnen bestuurders aan een blaastest worden onderworpen. Tijdens optocht is controle toegestaan maar er moeten GEEN opstoppen komen. Optocht moet blijven doorlopen.

Tevens zoveel mogelijk controle op aanwezigheid van glaswerk bij de deelnemers. IS VERBODEN IN DE OPTOCHT. (Glaswerk innemen). Hier is door organisatie vooraf duidelijk kenbaarheid aan gegeven.

Deelnemers die onverantwoord hun eigen veiligheid en/of de veiligheid van anderen in gevaar brengen (door bijvoorbeeld op te hoge en tuimelige wagens te staan) zullen in eerste instantie door de organisatie hierop aangesproken worden. Geven deze deelnemers hier geen gehoor aan dan zal volgens afspraak de politie geïnformeerd worden. Deze zal het verder afhandelen. Deelnemers die voor, tijdens en na de optocht hun afval dumpen in de berm zullen door de politie bekeurd worden.

Deelnemende wagens die in de regio wegens wangedrag uit een andere optocht zijn gezet zullen niet in Beek mogen starten. Dit zal vooraf door de organisatie kenbaar worden gemaakt. Uitsluitel kan ten aller tijde gebeuren, ook vooraf bij opstellen



optocht. Ook staat organisatie in contact met cv de 11-jes en de vrolijke drammers. Ook zij zullen C.V. de Dösvlègels informeren wanneer groepen zich de dag ervoor in de optocht van Didam hebben misdragen.

Voor en tijdens de optocht zal organisatie op en rond de route kunnen rijden. Dit zijn twee auto's. Auto 1 = Optochtcommissie, duidelijk herkenbaar d.m.v. zwaailicht en logo CV en Auto 2 = Prinsenauto (Herkenbaar aan de duidelijke stickers op de auto) Deze toegang verlenen tot de route en niet hinderen.

#### **VERBINDINGEN:**

Politie werkt met eigen communicatie en staan in contact met de BOA's van de gemeente. Contact met politie gaat via de reguliere kanalen. De carnavalsvereniging heeft eigen portofoons deze werken op een eigen netwerk / kanaal.

#### **DEBRIEFING:**

Na de optocht wordt indien mogelijk een korte de-briefing gehouden, waarbij eventuele opmerkingen kunnen worden gemaakt of verbeterpunten kunnen worden aangegeven. Mocht er door omstandigheden geen debriefing komen, maar zijn er opmerkingen, dan deze s.v.p. mailen naar de organisatie. Indien er zich tijdens optocht bij groepen zich dingen hebben voorgedaan, graag deze direct na optocht communiceren naar organisatie.

### **7.2 Actiepunten gemeente Montferland. GRAAG EXTRA AANDACHT GEMEENTE!**

- Richtlijnen van hoogte en lengte wagens zijn hetzelfde als in de optocht van Didam. Graag tijdig vooraf gehele route correct volgens richtlijnen nalopen dat bomen/takken goed zijn opgesnoeid zodat wagens een doorrijhoogte van 6 meter is gegarandeerd en op die hoogte een breedte van 2,5meter moeten kunnen hebben. Bomen tussen kruising Didamseweg / Noorder- en Zuidermarkweg en viaduct richting Nieuw-Dijk dienen bij gesnoeid te worden. Hier komt de toegestane hoogte van 6m in het geding en kan dus problemen geven.

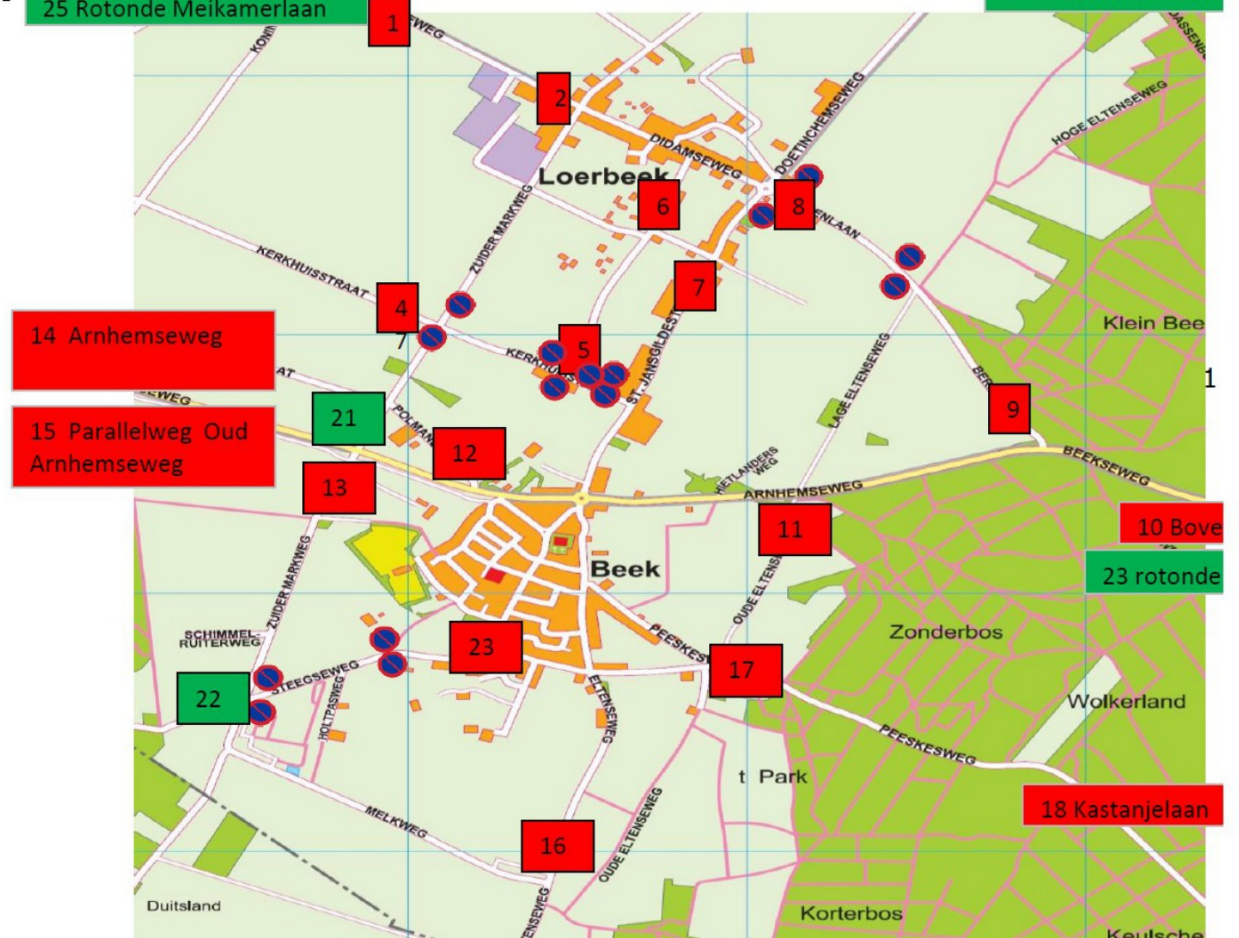
- Obstakels aan de route dienen tijdig te zijn weggehaald en waar nodig te zijn afgedekt met schermpjes. Dit geldt ook voor de paaltjes tussen de Jager meubelen en rotonde Beek.

- Hekken en afzettingen zullen tijdig geplaatst moeten worden zodat gehele draaiboek ook uitvoerbaar is. Nadrukkelijk verzoek aan gemeente aan het team dat borden gaat uitzetten om vanuit Loerbeek richting Beek de borden uit te zetten. Nu komt het te vaak voor dat borden rondom start optocht niet op tijd en volgens draaiboek zijn neergezet.

- Zie opmerking twee extra borden t.b.v. Kerkhuisstraat i.v.m. parkeerverbod.

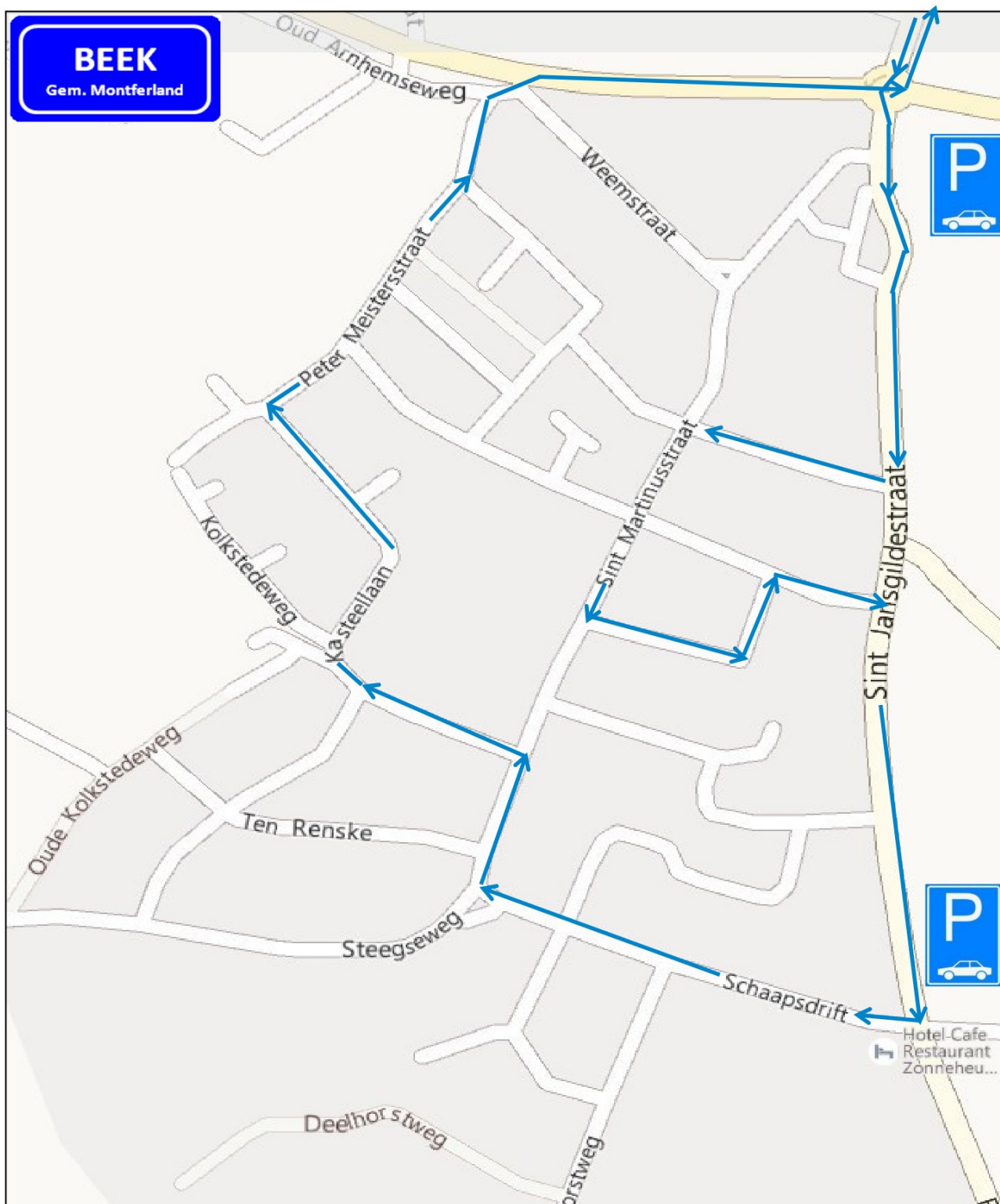
Afbeelding ter verduidelijking van de  
route: START; Didamseweg.  
ONTBINDING; Kerkhuisstraat

0

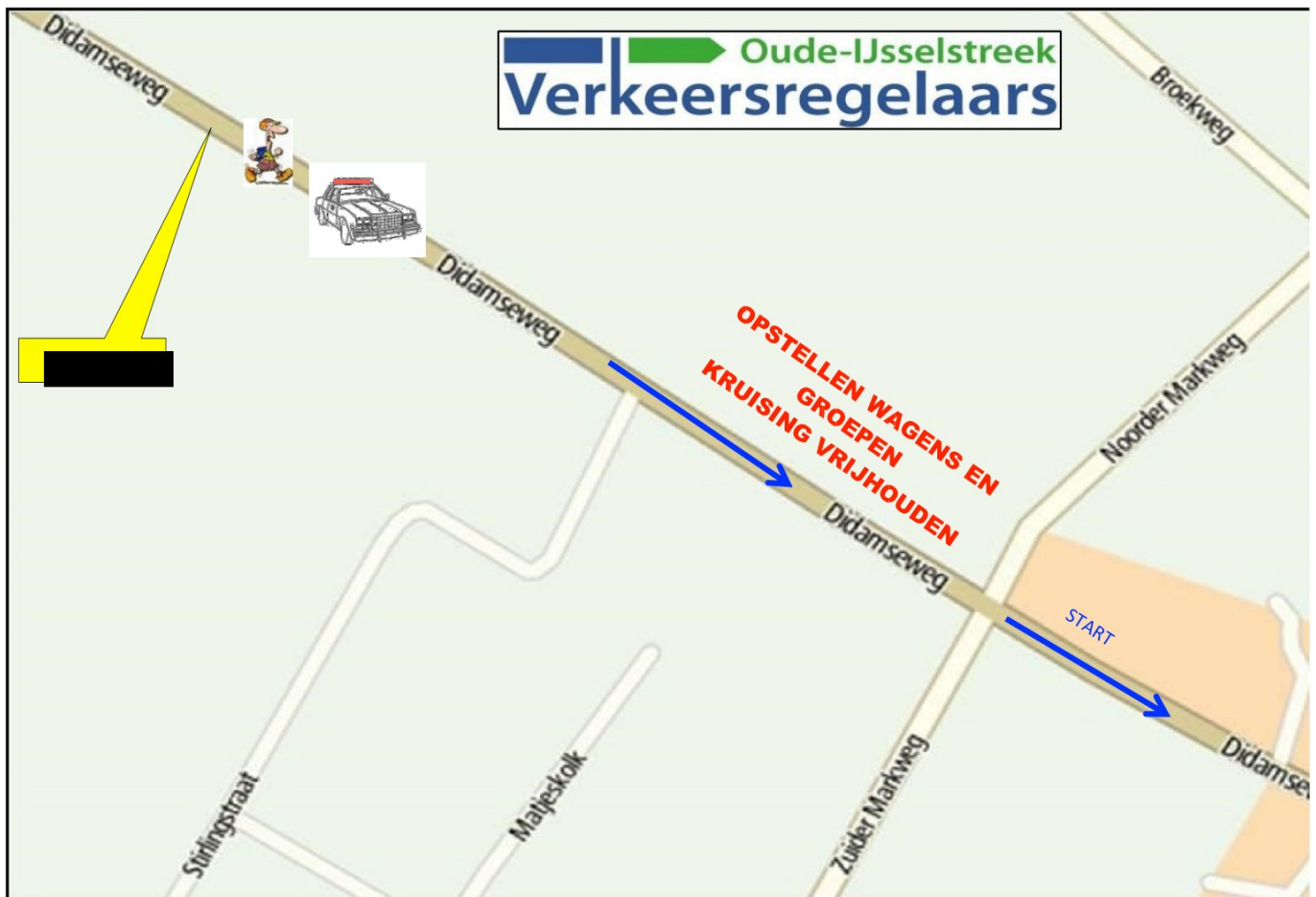


**AFZETTINGEN 6 EN 7 ZIJN VERVALLEN UIT DRAAIBOEK 2026.**

**Bij huidige maatregelen (1-richting) op Melkweg en Zuidermarkweg een extra hek met geslotenverklaring op de grens. Hierbij tekst: Tijdelijk geen doorgang i.v.m. evenement. NL via A3.**







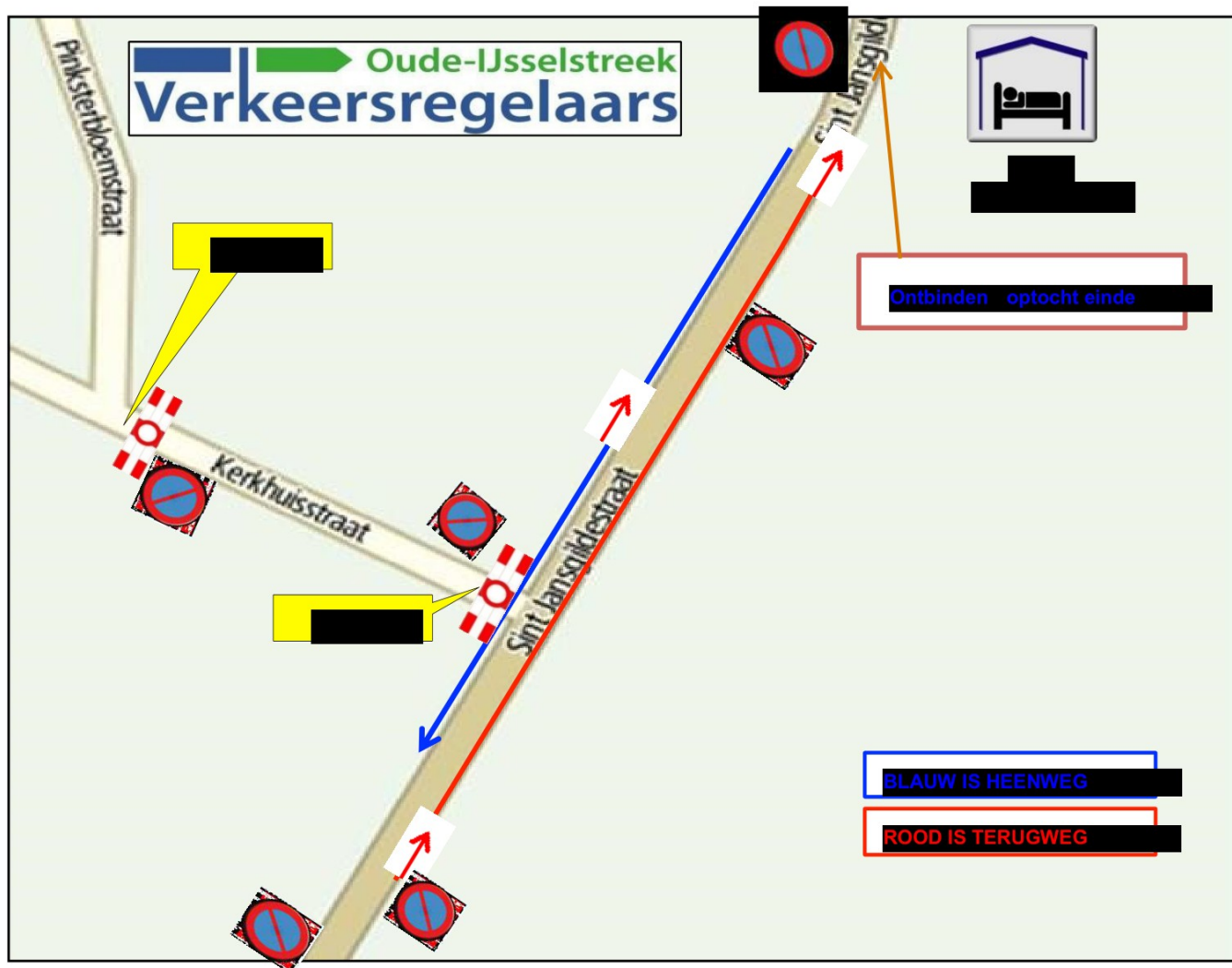
POST      NAAM VKR      INZET      TIJD LOCATIE

0	Hulp van de Dösvlégels	11.30 uur	Loopt achter de optocht aan, bij een auto met zwaailicht Heeft een oranje hesje aan voor de veiligheid
Taak:	Zet de afzetting weer recht waar dat nodig is		
0	CPV-er - [REDACTED]	11.30 uur	Laatste voertuig van de optocht. (eigen auto met zwaailamp)
Taak:	Rijdt met eigen auto met zwaailicht achter de optocht aan en is tevens bescherming van collega die bij de auto loopt om de afzetting weer recht zetten waar dat nodig is [REDACTED] is ook contactpersoon van de verkeersregelaar van "de Oude IJsselstreek"		



POST NAAM VKR INZET TIJD LOCATIE

	VKR:	11.30 uur	Kruising: Didamseweg - Zuidermarkweg en Noordermarkweg.
Taak:	<p>Vanaf 11.30 uur verkeersregelend optreden. Doorgaand verkeer richting Loerbeek omstreeks dit tijdstip afsluiten. Eventueel verkeer nog tussen het opstellende carnavalverkeer de Didamseweg over laten steken.</p> <p><b>Kruising Noordermarkweg/Zuidermarkweg met Didamseweg moet tijdens opstellen vrijblijven.</b></p> <p>Als de optocht in zijn geheel de kruising voorbij is, dan hek met bord "C01" geslotenverklaring op de Didamseweg plaatsen.</p>		
2	Verkeersregelaars gaan direct hierna VKR:	direct nadat post 1 is verlaten.	naar Post 2. 2 agenten Ronde: Didamseweg, Berkenlaan, Sint Jansgildestraat, Doetinchemseweg
Taak:	<p>Omstreeks 11.30 uur de Didamseweg afsluiten. Omstreeks 12.15 uur ook de Sint Jansgildestraat afsluiten. Tevens toezicht houden om te voorkomen parkeren langs de Berkenlaan. Zodra de optocht in zijn geheel de rotonde Sint Jansgildestraat/Didamseweg is gepasseerd, kan deze worden vrijgegeven met uitzondering van de Sint Jansgildestraat. Na het passeren van de optocht de Sint Jansgildestraat met afzethetten afsluiten [beveiliging aan de staart van de optocht.] <b>Post 2 zal na passeren optocht worden bemand door 2 verkeersregelaars van post 1. Zij zullen doorgaand verkeer richting Beek moeten tegenhouden. Ook assistentie verlenen na ontknoping optocht op de rotonde.</b></p>		



	POST	NAAM VKR	INZET TIJD LOCATIE
<b>3</b>	VKR:	12.15 uur	Pinksterbloemstraat - Kerkhuisstraat.
<b>Taak:</b>	<p><b>Sint Jansgildestraat en Kerkhuisstraat "PARKEERVERBOD"</b></p> <p>Hierop <b>GOED</b> toezien. [gezichtsveld]</p>		
	<p><b>Post 3</b> - op de splitsing Kerkhuisstraat / Pinksterbloemstraat - <b>GEEN</b> - verkeer richting Sint Jansgildestraat toestaan - <b>PARKEERVERBOD</b> - op de Kerkhuisstraat</p>		



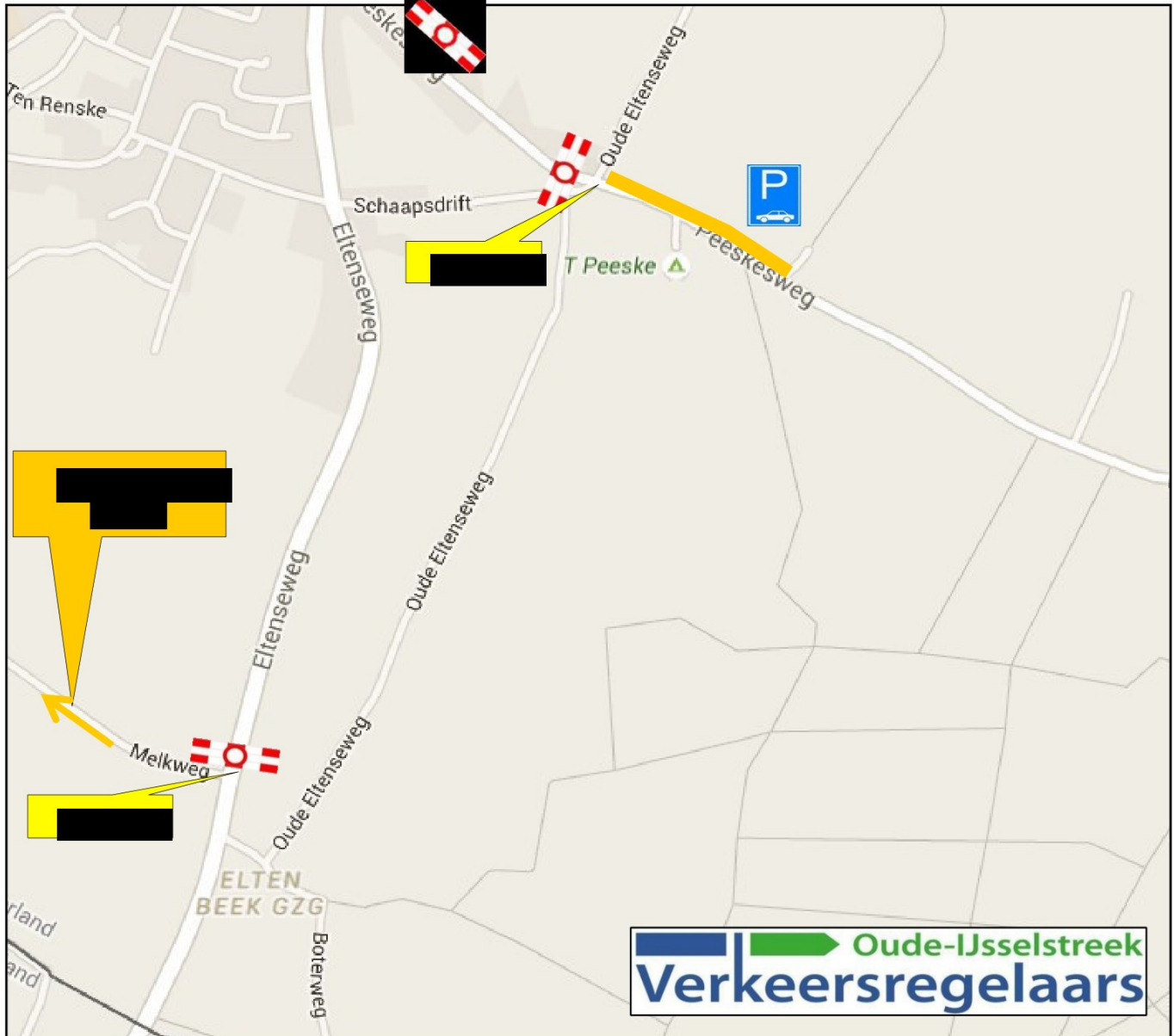
Nadat de **PRINSENWAGEN** richting BEEK de Jager meubelen is gepasseerd POST 3 verplaatsen naar Sint Jansgildestraat / Kerkhuisstraat voor de ontbinding van de optocht. Wel het afzethak met het bord "C01"="GESLOTEN VERKLARING" op dit punt Pinksterbloemstraat / Kerkhuisstraat plaatsen.



POST	NAAM VKR	INZET TIJD	LOCATIE
4	VKR: / POLITIE	12.15 uur	Rotonde: Anhemseweg - Sint Jansgildestraat
Taak:	<p>Om 12.15 u. sluit de verkeersregelaar de rijbaan richting LOERBEEK af</p> <p>Om ongeveer 12.30 u. sluiten ze ook de rijbaan vanaf richting ZEDDAM af</p> <p>Ook na eerste passage erop letten dat er geen verkeer richting BEEK rijdt</p> <p>Als de optocht in zicht komt geven ze dit door aan de verkeersregelaar - zie blad 5.</p> <p>Nadat de optocht de rotonde voor de tweede keer is passeerd richting 't Heuveltje kan de Arnhemseweg worden vrijgegeven. Daarna assisteren bij de oversteek ontbinding optocht bij Zuidermarkweg - Arnhemseweg</p>		



<b>5</b>	<b>VKR:</b>	<b>12.15 uur</b>	<b>Arnhemseweg - paralelweg/Polmanstraat.</b>
<b>Taak:</b>	Parkeren alleen toegestaan op de inritten tot 12.15 uur <b>Om 12.30 uur de Arnhemseweg richting de rotonde alsmede paralelweg afsluiten</b> <b>Dan ook niemand het dorp meer in laten rijden</b>		



**POST**      **NAAM VKR**      **INZET TIJD**    **LOCATIE**

<b>6</b>	<b>Frits Kuitert</b>	<b>12.15 uur</b>	<b>Peeskesweg - Oude Eltenseweg - Schaapsdrift.</b>
<b>Taak:</b>	Toezicht op verkeer uit STOKKUM dat ze niet zomaar ergens in BEEK gaan parkeren, dat kan alleen voor bewoners als ze op een eigen inrit parkeren. Dit i.v.m. route optocht ! Vanaf 12.30 uur niemand meer het dorp in laten rijden. <b>Via OUDE ELTENSEWEG - Arnhemseweg rechtsaf naar Berkenlaan richting LOERBEEK en/of ZEDDAM</b> <b>Schaapsdrif is voorzien van 'n tractorsluis en kan dus NIET meer worden gebruikt door auto's e.d.</b>		

<b>7</b>		12.15 uur	Eltenseweg - Melkweg
<b>Taak:</b>	LET OP !! ALLE VERKEER VIA MELKWEG STUREN - OMLEIDINGSROUTE		



POST	NAAM VKR	INZET TIJD	LOCATIE
<b>11</b>	VKR:	12.30 uur	Omleidingsroute Berkenlaan - Didamseweg en Zuidermarkweg.
<b>Taak:</b>	<p>geeft bericht aan de collega's die op <b>post 5</b> staan dat de weg - Arnhemseweg is <b>afgesloten</b> zodat rotonde Beek dicht kan.</p> <p>Zijn taak is dat het verkeer vanaf splitsing Arnhemseweg/Berkenlaan/Beekseweg wordt omgeleid via de route Berkenlaan* - Didamseweg - Zuidermarkweg. * Bezoekers optocht aangeven dat op de Berkenlaan een parkeerverbod geldt. Parkeren op eigen risico!</p>		
<b>12</b>	post 12 a: post 12 b:	12.30 uur	<b>Omleidingsroute:</b> Zuidermarkweg / Didamseweg / Berkenlaan richting Elten: Zuidermarkweg / Melkweg / Eltenseweg

<b>Taak:</b>	geeft bericht aan de collega die op <b>post 5</b> staat dat de weg - Arnhemseweg is <b>afgesloten</b> zodat rotonde Beek dicht kan. <b>De omleiding Zuidermarkweg/Didamseweg/Berkenlaan is pas open als de laatste wagen van de optocht op de Sint Jansgildestraat is.</b> <b>verkeer richting Elten: Zuidermarkweg / Melkweg / Eltenseweg</b> parkeren <b>UITSLUITEND</b> op de parallelweg - <b>VERBODEN TE PARKEREN</b> op de N335 Parkeren in de berm tussen N335 en parallelweg mag wel; uitsluitend
--------------	--



POST

VKR

<b>13</b>	VKR 1: VKR 2:	12.20 uur	<u>ARNHEMSEWEG N335 /</u> <u>oud-ARNHEMSEWEG N812</u>
-----------	------------------	-----------	--



<b>Taak:</b>	<p><b>LET OP ! - GEEN DOORGAANDVERKEER RICHTING BEEK</b>  verkeer richting Doetinchem/Kilder/Zeddam etc. omleiden via A-18,  verkeer richting 's-Heerenberg via A-12/A-3  verkeer richting Babberich via N812 doorsturen.</p> <p>Alleen kijkers voor de carnavalsoptocht doorsturen richting BEEK naar post 12A &amp; 12B.  parkeren <b>UITSLUITEND</b> op de paralelweg <b>VERBODEN TE</b>  <b>PARKEREN</b> op de N335 = Arnhemseweg; uitsluitend op paralelweg.  Bedrijventerrein Matjeskolk bereikbaar via DIDAM en dan richting NIEUW-DIJK richting Loerbeek.</p>
--------------	---

**Manege en hondenkennel via paralelweg Arnhemseweg**



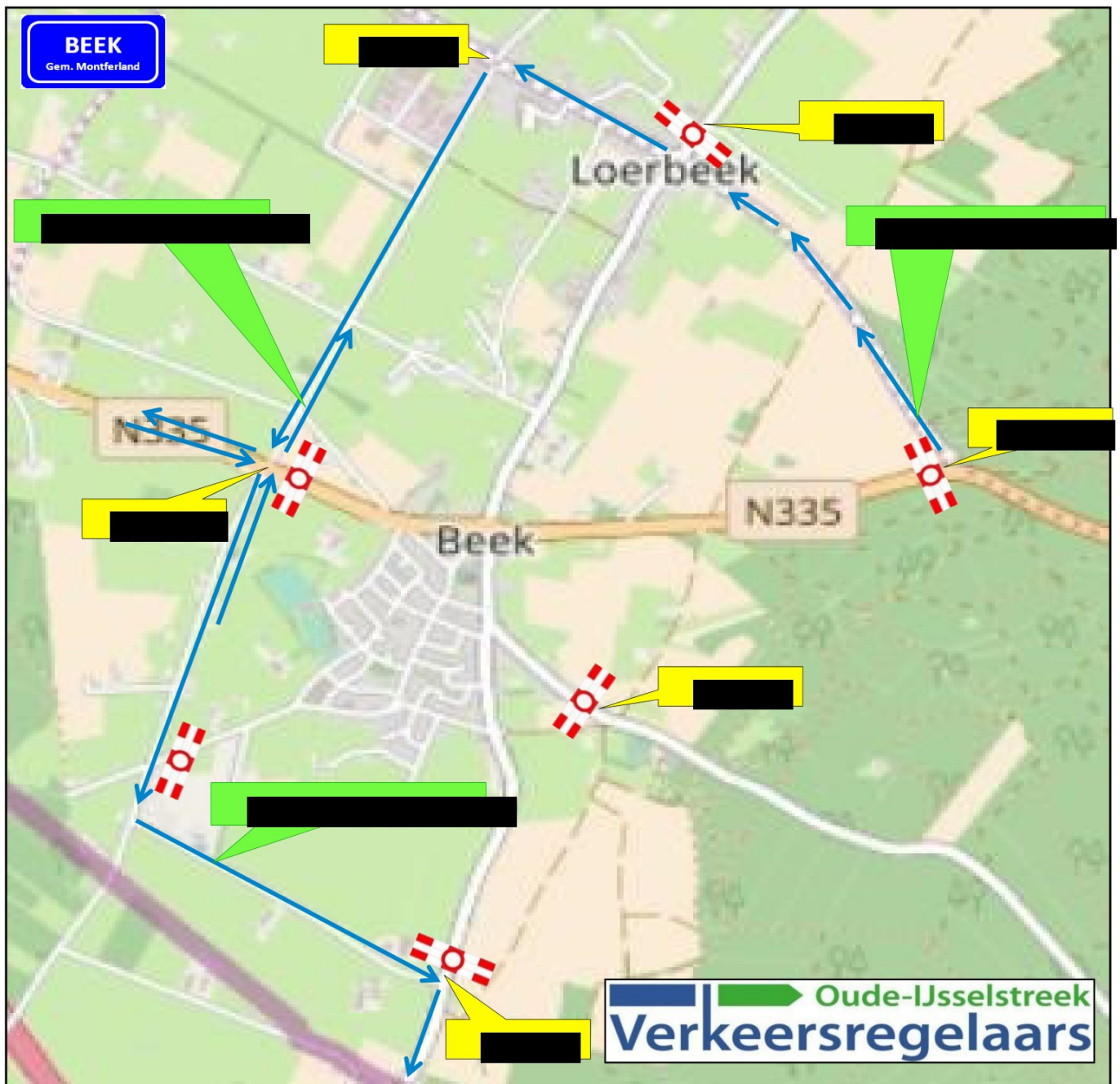
POST	VKR	INZET TIJD	LOCATIE
<b>14</b>	<b>VKR 14:</b>	<b>12.15 uur</b>	<u><a href="#">ZUIDER MARKWEG / STEEGSEWEG</a></u>

**Taak:**

tot 12.30 uur alleen verkeer doorlaten dat naar de optocht gaat kijken.  
parkeren publiek rondom bouwfase 2 - Steegseweg.

Na 12.30 uur gaat ook deze invalsweg naar Beek DICHT.  
Alleen aanwonenden van de Steegseweg, ten Renske, Potstal,  
Holtpasweg en Oude Kolkstedeweg mogen nog doorrijden. Zij komen  
NIET op de route

Daarnaast verkeer over omleidingsroute begeleiden.



**OMLEIDINGS ROUTE**



