

Besluit Flora- en Fauna-activiteit

Datum

2 december 2025

Zaaknummer

2025-011227

Onderwerp

Omgevingswet Flora- en Fauna-activiteit

Inlichtingen bij

Provincieloket
026 359 99 99
post@gelderland.nl

Blad

1 van 15

Zonnepark De Groenendaal B.V.
Nijverheidsweg 16
3534 AM UTRECHT

Locatie

Ulandsestraat Horssen
kadastraal perceel HSN02-G-17

Gemeente

Druten

Activiteit

Aanleg zonnepark

DSO-nummer

2025082701028

Beste meneer/mevrouw,

Op 27 augustus 2025 hebben wij uw aanvraag ontvangen voor een omgevingsvergunning voor een flora- en fauna-activiteit voor de locatie Ulandsestraat, Horssen (kadastraal perceel HSN02-G-17), waarbij verbodsbepalingen van de Omgevingswet en het Besluit activiteiten leefomgeving worden overtreden voor wezel, hermelijn, bunzing, steenmarter en boomarter. Hierbij ontvangt u ons besluit.

Besluit

Wij verlenen u de aangevraagde omgevingsvergunning. Van het besluit wordt kennisgegeven in het Provinciaal blad van Gelderland. Dit kunt u raadplegen via www.overheid.nl.

De bijlagen zijn onderdeel van dit besluit

Bijlage 1 bevat een toelichting op ons besluit. Ook zijn de voorschriften van dit besluit beschreven in bijlage 1. In bijlage 2 is een kaart van het projectgebied opgenomen en in bijlage 3 de locatie(s) van de mitigerende maatregelen. Neem de bijlagen goed door.

Andere vergunningen

Misschien heeft u naast deze vergunning ook andere vergunningen nodig. U kunt dit controleren via de [vergunningcheck](#). U dient zelf na te gaan of u al gebruik kunt maken van deze vergunning terwijl u wacht op de eventuele andere vergunningen. U dient per projectonderdeel de juiste vergunningen te kunnen overleggen aan de toezichthouder.

Specifiek voor aanvragen van 'stikstofvergunningen' (vergunningaanvragen voor Gebiedsbescherming of Natura 2000-activiteiten) dient u rekening te houden met lange

Markt 11 | 6811 CG Arnhem
Postbus 9090 | 6800 GX Arnhem

026 359 99 99
post@gelderland.nl
www.gelderland.nl

BNG Bank Den Haag
NL74BNGH0285010824
BIC-code BNG Bank: BNGHNL2G

Btw-nummer: NL001825100.B03
KvK-nummer: 51468751

 provincie
Gelderland

Datum

2 december 2025

Zaaknummer

2025-011227

Blad

2 van 15

doorlooptijden. Laat u goed informeren over hoe uw aanvraag past binnen de meest actuele beoordelingskaders.

Bezwaar

Belanghebbenden kunnen binnen zes weken na bekendmaking van dit besluit bezwaar maken. Richt uw bezwaarschrift aan: Gedeputeerde Staten, secretariaat Commissie rechtsbescherming, Postbus 9090, 6800 GX Arnhem. Graag "bezwaarschrift" vermelden op de envelop en op de brief. Vermeld ook het zaaknummer en DSO-nummer. Deze staan bovenaan deze brief. U kunt uw bezwaarschrift ook elektronisch indienen op het portaal Rechtsbescherming. Hiervoor gebruikt u DigiD, eHerkenning of eIDAS. Meer informatie vindt u op [Bezwaarschriften \(gelderland.nl\)](https://www.gelderland.nl/Bezwaarschriften) en bij het Provincieloket 026 359 99 99.

Als u een bezwaarschrift indient, schorst dat de werking van het besluit niet. Daarom kunt u bij de rechter een verzoek indienen voor een voorlopige voorziening. Zie www.rechtspraak.nl.

Meer informatie

Heeft u nog vragen? Kijk daarvoor op [gelderland.nl](https://www.gelderland.nl). U kunt ook contact opnemen met het Provincieloket via telefoonnummer 026 359 99 99. Houdt u het zaaknummer van deze brief bij de hand. We kunnen u dan sneller helpen.

Met vriendelijke groet,
namens Gedeputeerde Staten van Gelderland,



Martine Jongman
Teammanager Vergunningverlening

Bijlagen

- Bijlage 1 – Toelichting en voorschriften
- Bijlage 2 – Kaart projectgebied
- Bijlage 3 – Mitigerende maatregelen

BIJLAGE 1 – TOELICHTING EN VOORSCHRIFTEN

De opbouw van deze toelichting op de vergunning is als volgt:

- Allereerst wordt de activiteit omschreven;
- Dan volgt de procedure;
- Daarna beschrijven we de historie van de vergunningverlening;
- Het besluit is daarna opgenomen, gevolgd door de voorschriften;
- Ook wordt de onderbouwing van het besluit gegeven;
- De toelichting wordt afgesloten met een conclusie.

Omschrijving activiteit

Op 27 augustus 2025 ontvingen wij een aanvraag namens Zonnepark De Groenendaal B.V. voor een omgevingsvergunning voor een flora- en fauna-activiteit op grond van artikel 5.1 lid 2 sub g van de Omgevingswet en afdeling 11.2 van het Besluit activiteiten leefomgeving. De flora- en fauna-activiteit wordt in de bijlage bij de Omgevingswet omschreven als “een activiteit met mogelijke gevolgen voor van nature in het wild levende dieren of planten”. De door u beoogde flora- en fauna-activiteit leidt tot een overtreding van de verbodsbepaling zoals opgenomen in artikel 11.54 lid 1 aanhef en onder b voor het opzettelijk beschadigen of vernielen van vaste voortplantingsplaatsen of rustplaatsen van de wezel, hermelijn, bunzing, steenmarter en boommarter.

Procedure

Op deze vergunningaanvraag is titel 4.1 van de Algemene wet bestuursrecht van toepassing.

Op 27 augustus 2025 hebben wij uw aanvraag voor een omgevingsvergunning in het kader van hoofdstuk 5 van de Omgevingswet ontvangen. De aanvraag is aangevuld op 10 november 2025 met de overtreding van verbodsbepaling zoals opgenomen in artikel 11.54 lid 1 aanhef en onder b voor het opzettelijk beschadigen of vernielen van vaste voortplantingsplaatsen of rustplaatsen van steenmarter en boommarter.

Op 10 november 2025 hebben wij aanvullende stukken ontvangen waar wij per brief van 22 oktober 2025 om hebben verzocht.

De aanvraag maakt deel uit van deze omgevingsvergunning.

Historie vergunningverlening

Voor deze locatie is niet eerder een ontheffing of verklaring van geen bedenkingen in het kader van hoofdstuk 3 van de Wet natuurbescherming of omgevingsvergunning voor een flora- en fauna-activiteit verleend.

Gedragscode

Er wordt geen gebruik gemaakt van een gedragscode.

BESLUIT

Gedeputeerde Staten van Gelderland

HEBBEN BESLOTEN

gelet op de artikelen 5.1 lid 2 onder g, 5.18 en 5.29 Omgevingswet, artikel 4.6 Omgevingsbesluit, artikelen 4.30 lid 2 onder c, 7.8a lid 2 onder c, 8.74l lid 1 Besluit kwaliteit leefomgeving en artikel 11.54 lid 1 en 2 Besluit activiteit leefomgeving

DE OMGEVINGSVERGUNNING TE VERLENEN

zoals aangevraagd door Zonnepark De Groenendaal B.V., Nijverheidsweg 16, 3534 AM UTRECHT.

voor de soorten, verbodsbepalingen en het wettelijke belang zoals weergegeven in tabel 1.

Tabel 1 Soorten, verboden en belangen

Soort	Verbod		Belang
Wezel (<i>Mustela nivalis</i>)	Artikel 11.54 lid 1 aanhef en onder b	Het opzettelijk beschadigen of vernielen van vaste voortplantingsplaatsen of rustplaatsen	A en B
Hermelijn (<i>Mustela erminea</i>)	Artikel 11.54 lid 1 aanhef en onder b	Het opzettelijk beschadigen of vernielen van vaste voortplantingsplaatsen of rustplaatsen	A en B
Bunzing (<i>Mustela putorius</i>)	Artikel 11.54 lid 1 aanhef en onder b	Het opzettelijk beschadigen of vernielen van vaste voortplantingsplaatsen of rustplaatsen	A en B
Steenmarter (<i>Martes foina</i>)	Artikel 11.54 lid 1 aanhef en onder b	Het opzettelijk beschadigen of vernielen van vaste voortplantingsplaatsen of rustplaatsen	A en B
Boommarter (<i>Martes martes</i>)	Artikel 11.54 lid 1 aanhef en onder b	Het opzettelijk beschadigen of vernielen van vaste voortplantingsplaatsen of rustplaatsen	A en B

- A. *In het belang van de volksgezondheid, de openbare veiligheid of andere dwingende redenen van groot openbaar belang, met inbegrip van redenen van sociale of economische aard en met inbegrip van voor het milieu wezenlijke gunstige effecten.*
- B. *In het algemene belang.*

Voorschriften

Aan deze omgevingsvergunning zijn de volgende voorschriften verbonden.

Algemene voorschriften

1. De omgevingsvergunning geldt voor het plangebied zoals aangegeven in figuur 1 van bijlage 2.

Datum

2 december 2025

Zaaknummer

2025-011227

Blad

5 van 15

2. De omgevingsvergunning geldt voor zowel de aanleg- als de gebruiksfase. De aanlegwerkzaamheden moeten uiterlijk 1 augustus 2028 zijn uitgevoerd¹. De omgevingsvergunning voor de gebruiksfase is maximaal 25 jaar na afronding van de aanlegwerkzaamheden geldig.
3. Als na 1 augustus 2028 nog verstorende werkzaamheden plaatsvinden zonder dat hiervoor in een eerder stadium ongeschikt is gemaakt, dient een actualisatie van het ecologisch onderzoek uit 2025 plaats te vinden. De resultaten van deze actualisatie worden aan provincie Gelderland verstrekt via post@gelderland.nl, onder vermelding van het zaaknummer.
4. De omgevingsvergunning geldt uitsluitend voor de soorten, verboden en belangen zoals weergegeven in tabel 1.
5. De vergunninghouder neemt direct contact op met provincie Gelderland indien er verbodsbepalingen worden overtreden waarvoor geen omgevingsvergunning is verleend. Dit kan het geval zijn als er negatieve effecten optreden op soorten waarvoor geen omgevingsvergunning is verleend of als er onverwachte negatieve effecten van de activiteiten optreden. Dit kan via e-mailadres post@gelderland.nl, onder vermelding van het zaaknummer.
6. Deze omgevingsvergunning kan uitsluitend gebruikt worden door (medewerkers van) de vergunninghouder of in opdracht van de vergunninghouder handelende (rechts)personen. De vergunninghouder blijft verantwoordelijk en aansprakelijk voor de juiste naleving van deze omgevingsvergunning.
7. De in voorschrift 6 genoemde (rechts)personen beschikken op de plaats waar de activiteiten van de omgevingsvergunning worden uitgevoerd over een (digitale) kopie van deze omgevingsvergunning en tonen deze op verzoek aan de daartoe bevoegde toezichthouders en opsporingsambtenaren.
8. De in voorschrift 6 genoemde (rechts)personen zijn op de hoogte van de inhoud en het doel van deze omgevingsvergunning en de daaraan verbonden voorschriften, zodanig dat zij daar ook invulling en uitvoering aan kunnen geven.
9. De vergunning kan niet zonder toestemming overgedragen worden. Indien de vergunninghouder de omgevingsvergunning in zijn geheel wil overdragen dan dient voor deze naamswijziging toestemming te worden gevraagd bij provincie Gelderland, via e-mailadres post@gelderland.nl, onder vermelding van het zaaknummer.
10. Minimaal twee weken voor aanvang van de werkzaamheden waardoor verbodsbepalingen worden overtreden moet melding worden gedaan bij provincie Gelderland, via e-mailadres post@gelderland.nl, onder vermelding van het zaaknummer.
11. De verstorende werkzaamheden dienen te worden uitgevoerd onder begeleiding van een ecologisch deskundige².

¹ Indien de werkzaamheden nog niet zijn afgerond op de genoemde einddatum, dient minimaal 8 weken (bij voorkeur 14 weken) vóór de einddatum een verlenging te worden aangevraagd via het omgevingsloket onder vermelding van het zaaknummer.

² De provincie Gelderland verstaat onder een deskundige een persoon die voor de situatie, habitats en soorten ten aanzien waarvan hij of zij gevraagd is te adviseren en/of te begeleiden, aantoonbare ervaring en ((soort)specifieke) ecologische kennis heeft. De ervaring en kennis dient te zijn opgedaan doordat de deskundige:

- op HBO-, dan wel universitair niveau een opleiding heeft genoten met als zwaartepunt (Nederlandse) ecologie; en/of
- als ecoloog werkzaam is voor een ecologisch adviesbureau, zoals bijvoorbeeld een bureau welke is aangesloten bij het Netwerk Groene Bureaus.

Met betrekking tot soorten of specifieke soorten kan als deskundige ook iemand worden aangemerkt die:

- op MBO-niveau een opleiding heeft afgerond met als zwaartepunt ecologie, natuurbeheer of vergelijkbaar; en/of
- zich aantoonbaar actief inzet op het gebied van de soortenbescherming en is aangesloten bij en werkzaam voor de daarvoor in Nederland bestaande organisaties (zoals bijvoorbeeld Zoogdivereniging, RAVON, Stichting Das en Boom,

Datum

2 december 2025

Zaaknummer

2025-011227

Blad

6 van 15

12. Minimaal twee weken voor aanvang van de werkzaamheden waardoor verbodsbepalingen worden overtreden wordt door de vergunninghouder een ondertekende opdrachtbevestiging van de ecologische begeleiding verstrekt aan provincie Gelderland, via e-mailadres post@gelderland.nl, onder vermelding van het zaaknummer. In de opdrachtbevestiging wordt een omschrijving van de ecologische begeleiding, de naam en het telefoonnummer van de ecologisch deskundige vermeld.
13. Vanaf het moment dat verstorende werkzaamheden plaatsvinden is de vergunninghouder ervoor verantwoordelijk dat de ecologisch deskundige tijdens de ecologische begeleiding alle bevindingen bijhoudt in een logboek. In het logboek wordt vermeld op welke data de deskundige aanwezig was, welke werkzaamheden zijn uitgevoerd en begeleid, en hoeveel exemplaren en verblijfplaatsen van welke beschermde soorten op welke locatie zijn waargenomen. Tevens worden er duidelijke foto's van de werkzaamheden en de geplaatste voorzieningen opgenomen in het logboek. Het logboek moet altijd aanwezig zijn op de projectlocatie en wordt door de vergunninghouder op verzoek van een toezichthouder direct overhandigd.
14. Het logboek wordt door de vergunninghouder uiterlijk twee weken na afronding van de werkzaamheden waarbij ecologische begeleiding nodig was aan provincie Gelderland verstrekt via post@gelderland.nl, onder vermelding van het zaaknummer.

Soort specifieke voorschriften

15. Alle mitigerende maatregelen zoals genoemd in tabel 3 en die zijn opgenomen in bijlage 3 van deze omgevingsvergunning dienen te worden uitgevoerd.
16. De deskundige zoals genoemd in voorschrift 11 begeleidt in elk geval het plaatsen of aanbrengen van mitigerende maatregelen en het ongeschikt maken van verblijfplaatsen.
17. Voor het ongeschikt maken voor vogels mogen geen netten of andere materialen worden toegepast waarin ze verstrikt kunnen raken.
18. Als in de broedperiode gewerkt wordt dienen de werkzaamheden buiten de invloedssfeer van de aanwezige broedgevallen van algemene broedvogels te blijven. Een deskundige op het gebied van vogels dient te bepalen of en welke werkzaamheden uitgevoerd kunnen worden.
19. De voorgeschreven voorzieningen zoals beschreven in tabel 3 moeten conform de richtlijnen uit de kennisdocumenten van BIJ12 geplaatst worden (hoogte, expositie, etc.).
20. De vergunninghouder ziet erop toe dat de voorzieningen duurzaam zijn en te allen tijde functioneel blijven.

Kleine marterachtigen, steenmarter en boommarter

21. De (graaf)werkzaamheden binnen het te behouden kruidenrijk grasland en 25m rondom het kruidenrijk grasland moeten buiten de kwetsbare periode van wezel, hermelijn, bunzing, steenmarter en boommarter worden uitgevoerd (niet werken tussen 1 maart – 31 augustus). In muizenrijke jaren geldt een kwetsbare periode voor wezel van 1 maart t/m 31 oktober.
22. De werkzaamheden worden alleen overdag, tussen zonsopgang en zonsondergang, uitgevoerd.

Datum

2 december 2025

Zaaknummer

2025-011227

Blad

7 van 15

23. De werkzaamheden dienen in één richting te worden uitgevoerd, zodat eventueel aanwezige dieren kunnen vluchten.
24. Bij grondwerkzaamheden wordt een week van tevoren het werkgebied ongeschikt gemaakt voor kleine marterachtigen. Het ongeschikt maken gebeurt door de vegetatie kort te maaien (maaibalk 10 cm boven maaiveld) en maaisel af te voeren.
25. Het plangebied wordt ingericht volgens het beplantingsplan (bijlage 3, figuur 2). Hiermee wordt 1,2 hectare aan natuur ontwikkeld.
26. Minimaal vier weken voorafgaand aan de uitvoering van de werkzaamheden moet een beheer- en onderhoudsplan opgesteld worden, waarin is vastgelegd hoe en door wie het alternatieve leefgebied van de kleine marterachtigen, steenmarter en boommarter wordt beheerd en onderhouden. Dit onderhoudsplan dient ter goedkeuring aan de provincie Gelderland aangeboden te worden via post@gelderland.nl, onder vermelding van het zaaknummer. Indien een derde partij dit uitvoert, moet met deze partij in een privaatrechtelijke overeenkomst worden vastgelegd dat het beheer en onderhoud als bedoeld in de vorige volzin wordt uitgevoerd in overeenstemming met deze vergunning.
27. De beheerperiode van de compensatiegebieden dient overeen te komen met de totale periode dat het zonnepark geëxploiteerd wordt (25 jaar na afronding van de aanlegwerkzaamheden).
28. De houtopstanden die in het plangebied en in het compensatiegebied worden aangebracht vallen na beëindiging van de exploitatiefase onder de herplantplicht conform artikel 11.129 van het Besluit activiteiten leefomgeving.

Project

Het plan voorziet in de ontwikkeling van een zonnepark op een perceel van +/- 11,7 hectare, waarvan iets meer dan een hectare zal worden vrijgehouden vanwege de mogelijke aanwezigheid van kleine marterachtigen, steenmarter en boommarter. In het te behouden essentieel leefgebied voor marterachtigen worden versterkende maatregelen genomen zoals het realiseren van een houtsingel langs de watergang. Naast de 11,7 hectare voor het zonnepark, is er een additionele +/- 1,2 hectare voorzien voor landschappelijke inpassing voor een uitbreiding en versterking van flora en fauna (zie bijlage 3, figuur 2). Groenstroken in het zonneveld zover ze de breedte overstijgen die al nodig is om beschaduwing van de zonnepanelen te voorkomen. 'De rijafstand is 1,57m. Eén meter hiervan is nodig om beschaduwing van een volgende rij zonnepanelen te voorkomen. Als gevolg hiervan is er per rij 0,57m breedte welke kan worden toegevoegd aan de oppervlakte kruidenrijk grasland. Voor de opstelling worden semi-transparante panelen gebruikt. Dit is een bijkomend gunstige factor voor de ontwikkeling van kruidenrijk grasland. Door het gebruik van glas-glaspanelen wordt op plaatsen waar zich geen kristallijncellen bevinden, licht doorgelaten. Dit kan oplopen tot 9% van het opvallend licht, en in de praktijk is de ervaring dat hierdoor de biodiversiteit toeneemt onder een opstelling. Bovendien wordt water door openingen tussen de panelen doorgelaten.

De werkzaamheden worden uitgevoerd tussen september 2026 en maart 2027.

In het bij de aanvraag toegevoegde projectplan "Omgevingsvergunningsaanvraag kleine marterachtigen Zonnepark De Groenendaal" (Sunvest B.V., 2025) zijn opgenomen:

1. Het uitgevoerde ecologisch onderzoek en de resultaten;
2. Een effectbeoordeling van het project;
3. De te nemen mitigerende of compenserende maatregelen;

4. Alternatievenafweging;
5. Onderbouwing wettelijk belang;
6. Beoordeling staat van instandhouding.

In de aanvraag beschreven ecologische waarden en de effecten van het project op deze waarden

Er heeft uitsluitend een ecologische quickscan plaatsgevonden in 2021 en 2025.

Tabel 2 geeft een overzicht van de resultaten van het uitgevoerde ecologisch onderzoek en de te verwachten effecten van het project.

Tabel 2 Resultaten ecologisch onderzoek en effectbeoordeling

Aangetroffen soorten	Aantal aangetroffen verblijfplaatsen	Aantal verblijfplaatsen waar negatieve effecten verwacht worden
Wezel	Potentiële verblijfplaats en essentieel leefgebied (worst-case)	Essentieel leefgebied (worst-case)
Hermelijn	Potentiële verblijfplaats en essentieel leefgebied (worst-case)	Essentieel leefgebied (worst-case)
Bunzing	Eén verblijfplaats* en essentieel leefgebied (worst-case)	Essentieel leefgebied (worst-case)
Steenmarter	Potentieel essentieel leefgebied (worst-case)	Potentieel essentieel leefgebied (worst-case)
Boommarter	Eén verblijfplaats* en essentieel leefgebied (worst-case)	Essentieel leefgebied (worst-case)

*Er is slechts één verblijfplaats aangetroffen. Het is niet vastgesteld van welke marterachtige de aangetroffen verblijfplaats is, zowel bunzing als boommarter zijn mogelijk. De verblijfplaats blijft behouden.

Preventieve maatregelen

Op grond van artikel 11.27 van het Besluit activiteiten leefomgeving geldt de specifieke zorgplicht. In het kader van de specifieke zorgplicht moet een ieder voorafgaand aan het verrichten van een activiteit nagaan of er als gevolg van de activiteiten effecten optreden op soorten zoals genoemd in lid 2 onder a. In artikel 11.27 lid 2 onder d is vastgelegd dat alle passende preventieve maatregelen genomen moeten worden om nadelige gevolgen te voorkomen.

De werkzaamheden zullen uitgevoerd worden buiten het broedseizoen. Indien de werkzaamheden uitlopen tot in het broedseizoen zullen er maatregelen worden getroffen om broedgevallen te voorkomen.

Mitigerende maatregelen

Tabel 3 geeft een overzicht van de te realiseren alternatieve voorzieningen voor de wezel, hermelijn, bunzing, steenmarter en boommarter. De voorzieningen worden aangebracht conform de richtlijnen uit de kennisdocumenten van BIJ12. In bijlage 3 van deze omgevingsvergunning zijn de locaties van de voorzieningen opgenomen.

Tabel 3 Overzicht van de te realiseren alternatieve voorzieningen

Soorten waarop negatief effect wordt verwacht	Permanente mitigatie
Wezel Hermelijn Bunzing Steenmarter Boommarter	<p>Er wordt in het plangebied kruidenrijk grasland ingezaaid, struwelen en ruigtes aangebracht, natuurvriendelijke oevers, een hakhoutbos, knotwilgen en poeltjes aangelegd. Dit zorgt voor een versterking van het leefgebied tussen en rondom de zonnepanelen.</p> <p>In het zuid-westelijk deel van het plangebied wordt een strook kruidenrijke grasland behouden met een oppervlak van +/- 1 hectare en 40 meter breed. In dit gebied is een vermoedelijke verblijfplaats van bunzing vastgesteld. Deze blijft behouden en wordt niet verstoort tijdens de werkzaamheden (bijlage 3, figuur 2). In het te behouden essentieel leefgebied voor marterachtigen worden versterkende maatregelen genomen zoals het realiseren van een houtsingel langs het water. Deze maatregelen worden gerealiseerd buiten de kwetsbare periode van marterachtigen (1 maart – 1 september).</p> <p>Daarnaast wordt een gebied van +/- 1,2 hectare aan natuurcompensatiegebied gerealiseerd (zie bijlage 3, figuur 2 en 3). Dit gebied wordt ingericht met een dynamisch moeras, natuurvriendelijke oever, droog natuurgrasland, keverbanken, struweelhaag, struweelbos, bomen, takkenhopen, een bijenhotel en nestkasten.</p>

Toetsingskader

Tabel 4 geeft een overzicht weer van de relevante aspecten waarop getoetst is in het kader van de Omgevingswet, het Besluit activiteiten leefomgeving en het Besluit kwaliteit leefomgeving.

Tabel 4 Beoordeling van het toetsingskader

Toetsingskader	Beoordeling
<p>Er is voldoende onderzoek uitgevoerd naar alle mogelijk voorkomende soortgroepen en alleen op de aangevraagde soorten treedt een effect op door het project.</p> <p>Toelichting: Er is een quickscan flora en fauna uitgevoerd en er is in een extra veldbezoek gezocht naar sporen en burchten van dassen in een straal van 500m rondom het plangebied. Er zijn geen sporen of burchten van dassen aangetroffen. Er zijn wel sporen aangetroffen van bever. Deze bevinden zich buiten het plangebied. Een beverburcht is uitgesloten in het plangebied en rondom het plangebied. Het plangebied is geen essentieel leefgebied voor bever of das.</p>	Ja

Datum

2 december 2025

Zaaknummer

2025-011227

Blad

10 van 15

<p>Het onderzoek naar de aangevraagde soorten is door deskundigen uitgevoerd en door ons als voldoende beoordeeld.</p> <p>Toelichting: Er is geen nader onderzoek gedaan naar kleine marterachtigen. Echter is het plangebied geschikt leefgebied voor marterachtigen. Er is een verblijfplaats aangetroffen met uitwerpselen van bunzing of boommarter. De aanvraag gaat uit van een worst-case benadering.</p>	Ja
<p>De negatieve effecten op de aanwezige natuurwaarden worden met de voorgeschreven maatregelen voldoende gemitigeerd en gecompenseerd.</p> <p>Toelichting: Het leefgebied van kleine marterachtigen, steenmarter en boommarter blijft grotendeels behouden en wordt versterkt door het realiseren van 1,2 hectare aan natuur. Er is één verblijfplaats met uitwerpselen van bunzing of boommarter aangetroffen. Deze blijft ook behouden.</p>	Ja
<p>De alternatieve locaties, werkwijze, inrichting en planning zijn voldoende afgewogen en er is geen andere bevredigende oplossing.</p> <p>Toelichting: In de gemeente Druten zijn er slechts een beperkt aantal locaties die groot genoeg zijn én geschikt zijn voor de aanleg van een zonnepark. Denk hierbij bijvoorbeeld aan een goede netaansluiting en afstand, eigendomspositie en ligging tov de Groene Ontwikkelzone. Alternatieve locaties zijn veelal minder geschikt door ruimtelijke beperkingen en zouden tot een (grotere) aantasting van ecologische waarden leiden. De locatie ligt in de Groene ontwikkelingszone (GO). Hiervoor is een compensatieplan opgesteld. Het plan is goedgekeurd. De uitvoering van de werkzaamheden vinden plaats buiten de kwetsbare periodes van marterachtigen en buiten het broedseizoen. Het leefgebied van kleine marterachtigen, steenmarter en boommarter blijft grotendeels behouden en wordt versterkt door het realiseren van 1,2 hectare aan natuur.</p>	Ja
<p>De wettelijke belangen waarvoor is aangevraagd zoals aangegeven in tabel 1 is van toepassing en voldoende onderbouwd.</p> <p>Toelichting: De aanleg van het zonnepark is noodzakelijk voor duurzame energie opwekking en draagt daarmee bij aan het algemeen belang en groot openbaar belang.</p>	Ja
<p>De lokale staat van instandhouding van de aangevraagde soorten blijft gewaarborgd door het nemen van de voorgeschreven maatregelen.</p> <p>Toelichting: Het aanleggen van grasstroken, struweelranden en houtwallen langs de perceel grenzen zorgt voor dekking en jachtmogelijkheden. Het hekwerk van het zonnepark wordt faunavriendelijk uitgevoerd met openingen/onderdoorgangen (ca. 0,15m boven het maaiveld), als ook gedeeltelijk zonder hekwerk bij bredere watergangen waardoor marterachtigen het gebied kunnen blijven gebruiken (bijlage 3, figuur 4). Extensief maaibeheer zorgt verder voor de ontwikkeling van het kruidenrijk ingezaaide grasland, wat een goed voedselaanbod biedt. Hierdoor wordt het</p>	Ja

Datum

2 december 2025

Zaaknummer

2025-011227

Blad

11 van 15

gebied niet alleen behouden maar leidt het zelfs tot een kwalitatieve en kwantitatieve versterking. De aangetroffen verblijfplaats blijft ook behouden.	
---	--

Op basis van het voorgaande hebben wij bepaald voor welke (aangevraagde) soorten welke verbodsbepalingen worden overtreden. Deze zijn weergegeven in tabel 1. Voor deze soorten en verboden wordt de vergunning verleend. Dit komt overeen met de aangevraagde soorten en verboden.

Conclusie

Gelet op het voorgaande kan de gevraagde omgevingsvergunning worden verleend.

Datum
2 december 2025

Zaaknummer
2025-011227

Blad
12 van 15

BIJLAGE 2 – KAART PROJECTGEBIED



Figuur 1. Locatie van het projectgebied.

Datum
2 december 2025

Zaaknummer
2025-011227

Blad
13 van 15

BIJLAGE 3 – MITIGERENDE MAATREGELEN

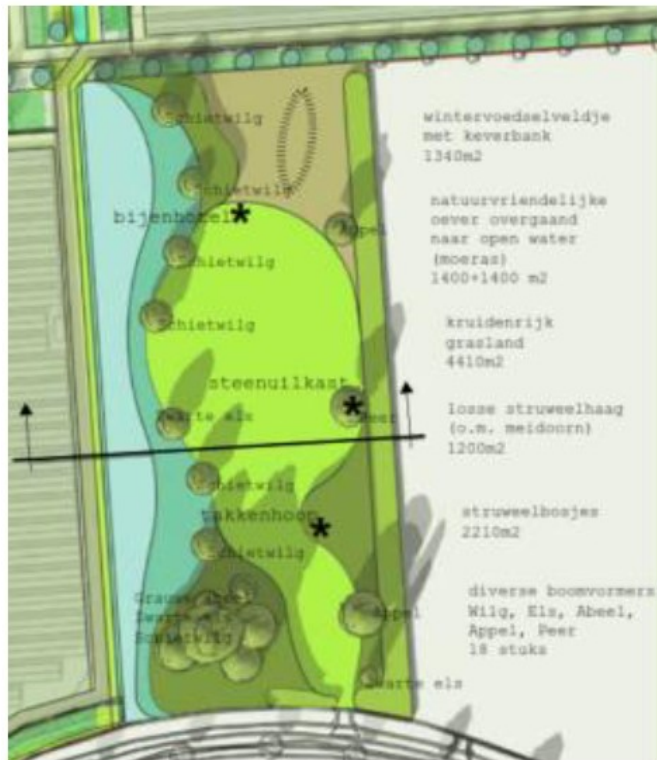


Figuur 2. Het toekomstige inrichtingsplan. Het kruidenrijke deel (+/- 1 hectare) met waarnemingen van kleine marterachtige blijft beschikbaar voor kleine marterachtigen. Er wordt +/- 1,2 hectare aan natuur ontwikkeld (zie nummer 4). Daarnaast worden er meerdere groenstructuren aangelegd. In het te behouden essentieel leefgebied voor marterachtigen worden versterkende maatregelen genomen zoals het realiseren van een houtsingel langs het water. Bron: (www.haverdroeze.nl).

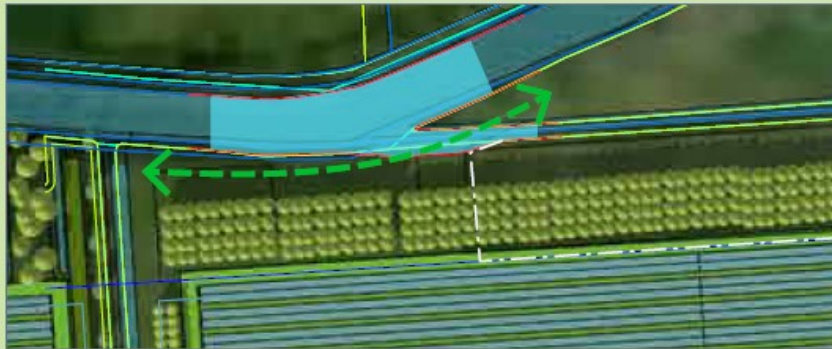
Datum
2 december 2025

Zaaknummer
2025-011227

Blad
14 van 15




Figuur 3. Detail inrichting van de 1,2 hectare natuurontwikkeling met onder andere natuurvriendelijke oever, struwelen en bomen.



MIGRATIE-MOGELIJKHEDEN VOOR GROTERE DIEREN LANGS HET GELDERS NATUUR NETWERK

Door het verbreden van het uiteinde van de kavelsloot naar de Rijkswetering hoeft daar - verzekeringstechnisch - geen hek te staan en kunnen er o.m. reeën overzwemmen. De Groene Ontwikkelzone volgt de Rijkswetering en langs deze wetering zijn tal van stapstenen waar dieren zich kunnen ophouden. De waarde van deze ketting van kralen is gerelateerd aan de mogelijkheden tot migratie van planten en dieren hierlangs.

In dit plan wordt langs de oever van de Rijkswetering de uitmonding van een kavelsloot verbreed zodat dit als afscheiding een hek kan vervangen. Hierdoor wordt voor grotere dieren de mogelijkheid geschapen om over te zwemmen. Verderop langs de wetering waar de Blauwe wetering afbuigt kan de migratie worden voortgezet, omdat gezien de breedte van de Blauwe wetering ook hier geen afscheiding hoeft te worden aangebracht. De diepte van het water bij de verbreding is minimaal 1m.



Figuur 4. Locatie zonder hekwerk ter bevordering van migratie en toegankelijkheid van het plangebied voor (grote) grondgebonden zoogdieren. Bron (www.haverdroeze.nl).