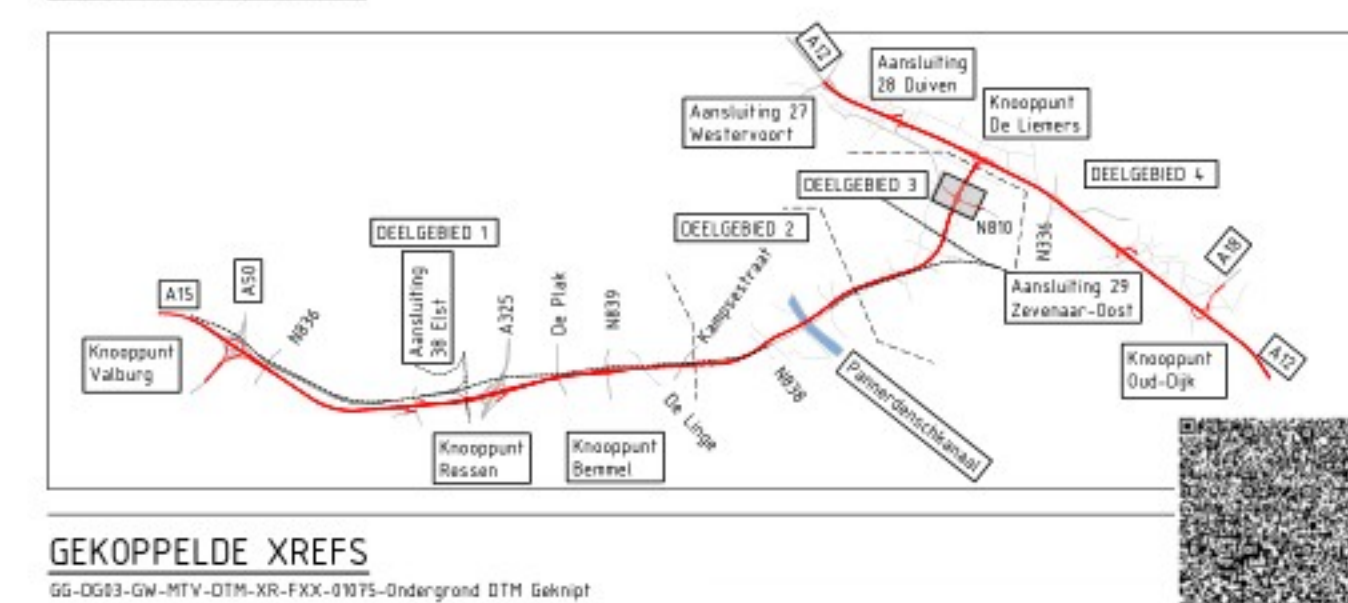


LEGENDA

- | | |
|--|---|
| | UVO grens |
| | Rijkseigendoms grens |
| | Systeegrens |
| | As tijdelijke situatie |
| | Bestaande situatie |
| | Dek tijdelijk kunstwerk |
| | Contour kunstwerk eindsituatie |
| | Eindsituatie |
| | Tijdelijke situatie (fase 1) |
| | Tijdelijke regelverandering (fase 2) |
| | Grondverval tijdelijke situatie/eindsituatie |
| | Tijdelijke geleiderail |
| | Tijdelijke bebouwbegrensiende tijdelijke situatie |
| | Tijdelijke verbodsbord N810, b.v. aanleg fase 1 |
| | Verharding tijdelijk N810 fase 1 |
| | Tijdelijke verharding fietspad b.v. aanleg fase 1 |
| | Afsluit verharding (grjs) eindsituatie |
| | Duiker nieuw |
| | Te kappen boom, b.v. fase 1 |
| | Te verwijderen of te verplaatsen lichtmast |



SITUATIEOVERZICHT





GEKOPPELDE XREFS

GG-DG63-GW-MTV-OTM-XR-FXX-19175-Undergrond BTM Schempt
GG-DG63-GW-MTV-OTM-XR-F06-61975-Undergrond BTM
GG-DG63-GW-FAS-OPM-XR-F01-61975-Bouwplaatsinrichting
Xref: GG-DG63-8-DWM-FXX-10-AS-10118_N810
GG-DG63-CN-CDT-GZM-XR-FXX-10109_UVD Grenzen
GG-DG60-FAS-LEG-XR-F8X-81218_Legenda
GG-DG63-GW-FAS-OPM-XR-F06-61975_VD N810
GG-DG63-GW-FAS-OPM-XR-F06-61978_RVY Tijdelijke ontsluiting N81

OPMERKINGEN

- Maten in meters tenzij anders aangegeven
- Hoogtemaatvoering in meters t.o.v. NAP
- Coördinaten in meters t.o.v. rijksdriehoekenstelsel
- Hoeken aangegeven in graden (360° stelsel)
- Voor het paspoort zie GG-00XXXX



Schaai 1500			
Versie 10 Datum: 25-10-2025 Get.: R. Heesters Beschrijving: Definitief			
Versie 02 Datum: 11-10-2025 Get.: R. Heesters Beschrijving: Opdrachtelijke aansluiting op bestaand			
Versie 01 Datum: 06-10-2025 Get.: R. Heesters Beschrijving: Eerste uitgang			
Opsteller: R. Heesters Paraaf: 	Controleur: A. Melzer Paraaf: 	Auteursrol: G. Timmerman Datum: 24-10-2025 10:42 CEST Paraaf: 	



Contact
Westervoortsedijk 73
6827 AV Arnhem



Opdrachtgever

Rijkswaterstaat

Project

A12/A15 Ressen - Oudbroeken (ViA15)

Fase	: Voorlopig Ontwerp
Onderwerp	: N810 - Fase 1 Situatie met bebakening en bebording t.b.v. verkeersbesl

Tijdelijk Deelgebied 3: A15 oost (172.300-177.200)			
Schaal: 1:500	Bladformaat: A0	Status: Definitief	Versie: 1.
Contractnummer: 3108959	Bladnummer: 1 van 1		