
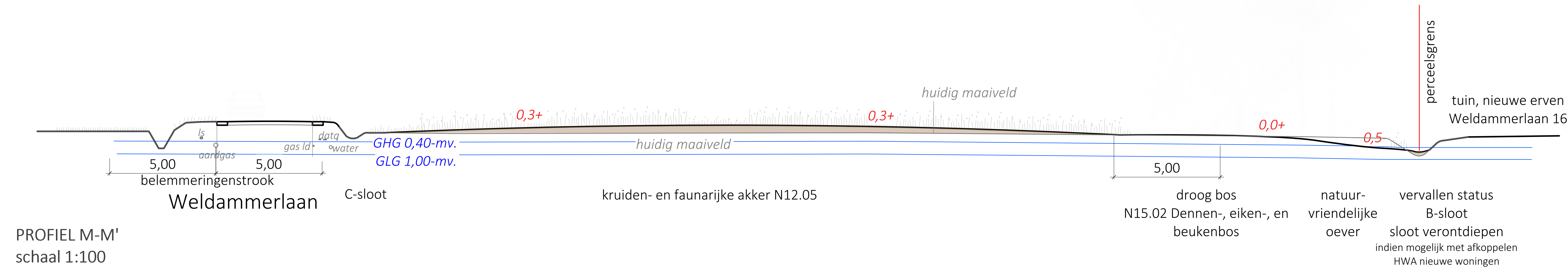


DWARSPROFIELEN - GEBIED TEN OOSTEN VAN WELDAMMERLAAN

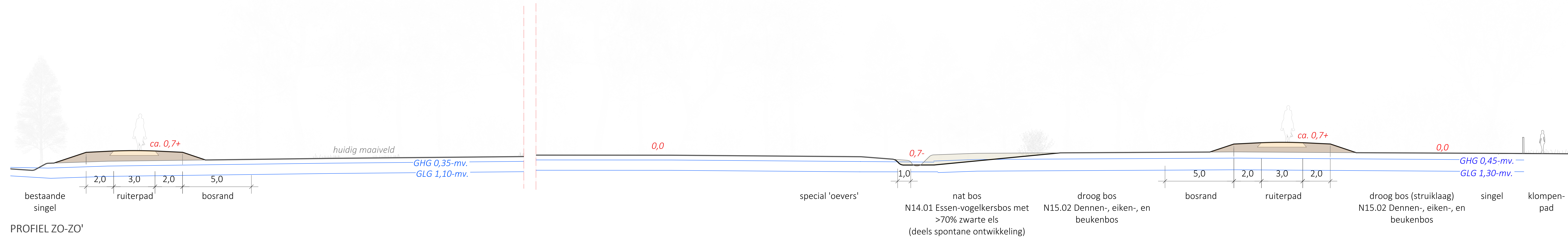
PROFIEL NO-NO'
schaal 1:100



PROFIEL M-M'
schaal 1:100



PROFIEL ZO-ZO'
schaal 1:100



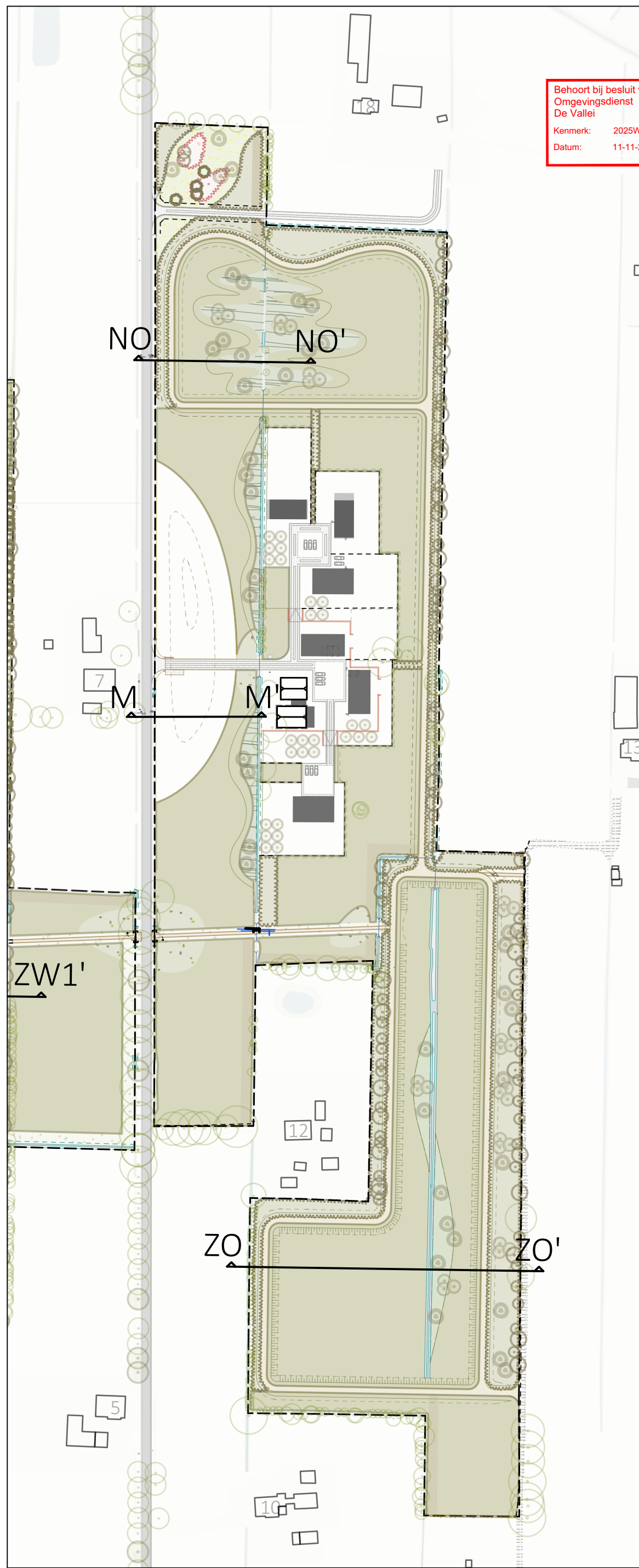
Legenda

Ontgraven grond

Aanvullen grond

Grondwerk t.b.v. aanleg cunetten van paden en inritten
- wandel- en onderhoudspad opbouw 35 cm dik (wordt ca. 5 cm hoger dan maaiveld aangelegd)
(+ 40 cm extra opbouw t.b.v. ontgraven bouwvoor bij toepassing 'dijkje')
- wandelpad opbouw 15 cm dik (wordt ca. 10 cm hoger dan maaiveld aangelegd)
- ruiterpad opbouw 25 cm dik

GHG = gemiddelde hoogste grondwaterstand
GLG = gemiddelde laagste grondwaterstand



ONTWERPTEKENING
schaal 1:2000

0 20 40 60 80 100

N

| | | |
|--|-----------|-------------------------|
| Genereerd door: Dijk Houtlandse Bos | Al: | Projectnr: 2021-0000 |
| Definitief ontwerp | 1:100 | |
| Project: Ontwerptekening | 1:2000 | |
| Datum uitwerking: 24-4-2025 | 24-4-2025 | DO-03 |

DEBIE & VERKUIJL

aan deze tekening kunnen geen rechten worden ontleend
vanwege de mogelijke verschillen van uitvoering van
diverse instanties

Debiet & Verkuil
Bouwkundig Bureau
Landbouwweg 10
3811 CA Amstelveen
T: 020 495 1111
E: info@debietverkuil.nl
W: www.debietverkuil.nl

Legenda toegepaste uitzonderingsgrondslagen

In dit document zijn gegevens definitief geanonimiseerd op grond van:

| Wet | Artikel | Omschrijving | Pagina's |
|-------------------|----------------------|---|----------|
| Wet open overheid | Art. 5.1 lid 2 sub e | De eerbiediging van de persoonlijke levenssfeer | 1 |