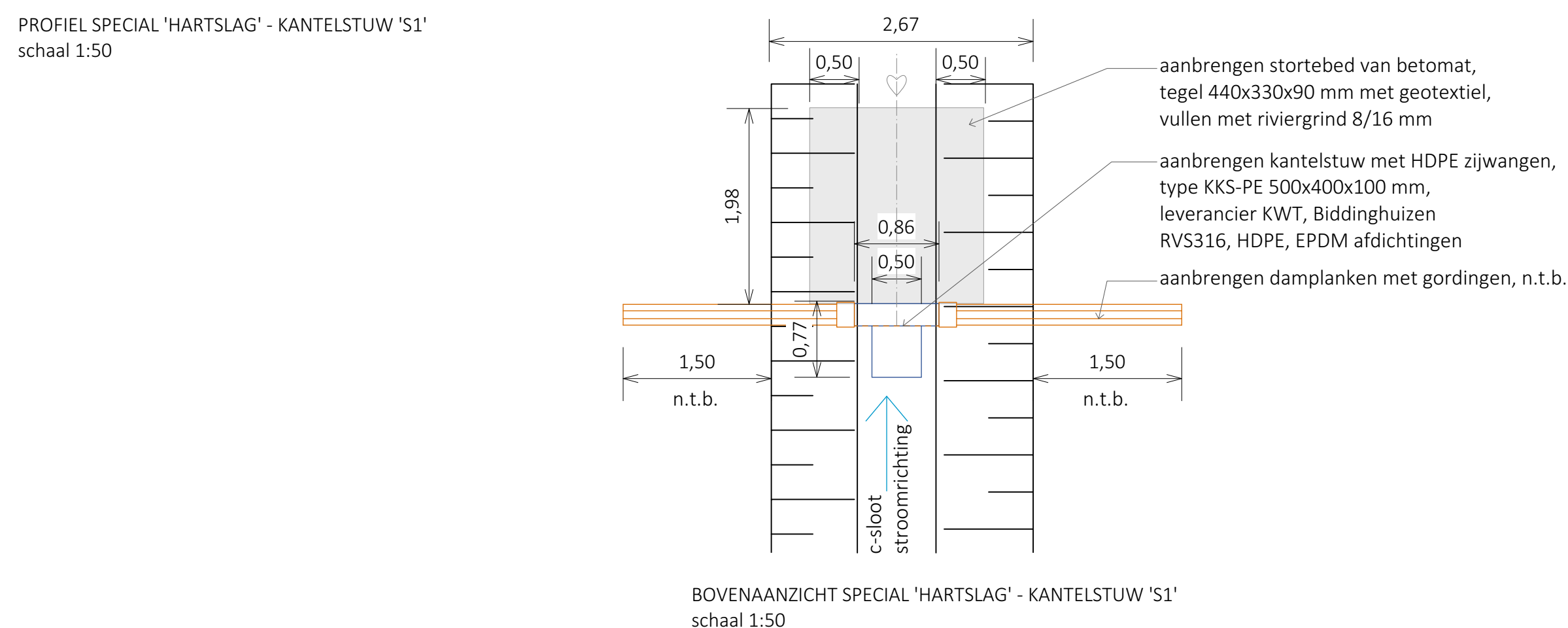
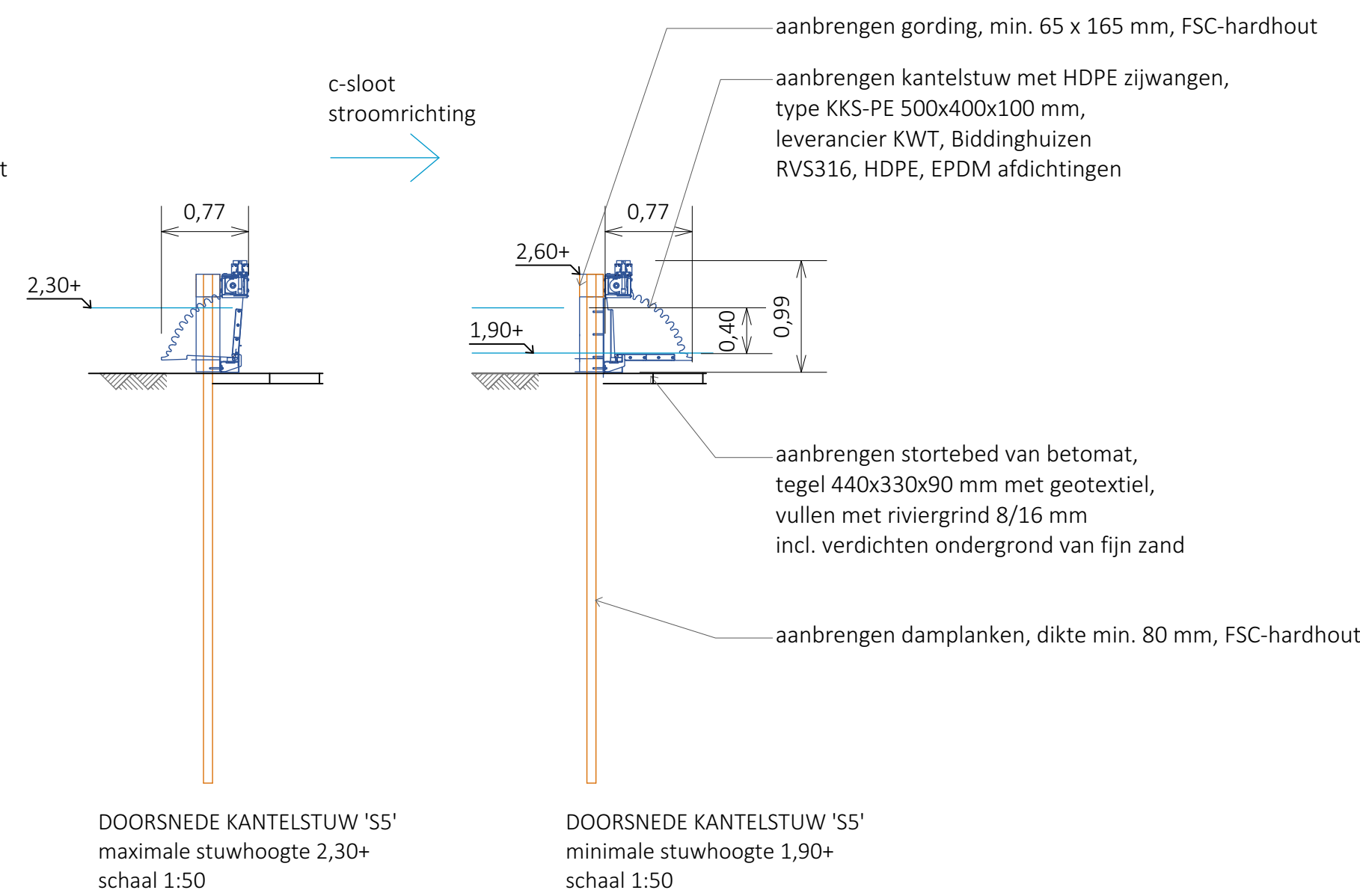
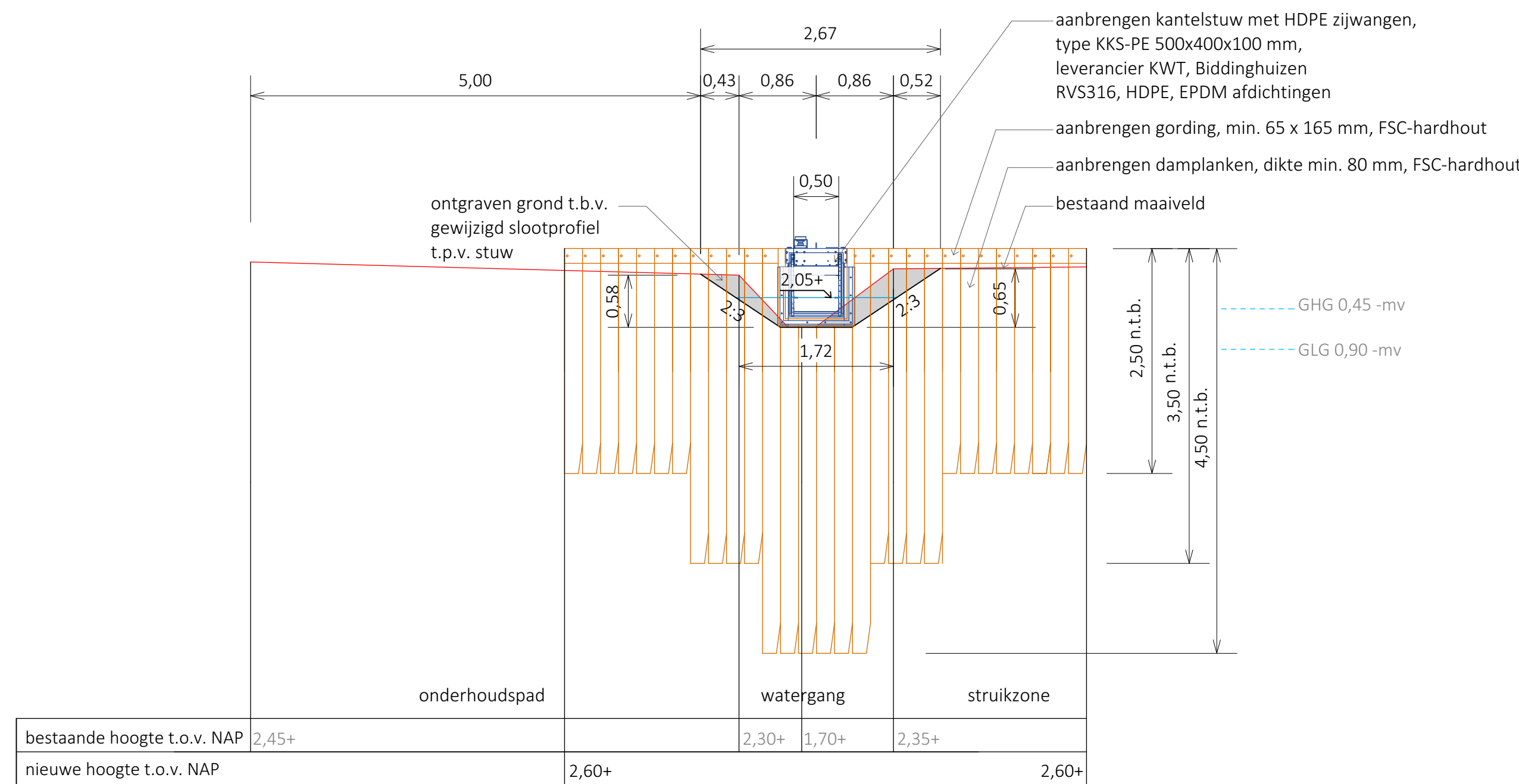
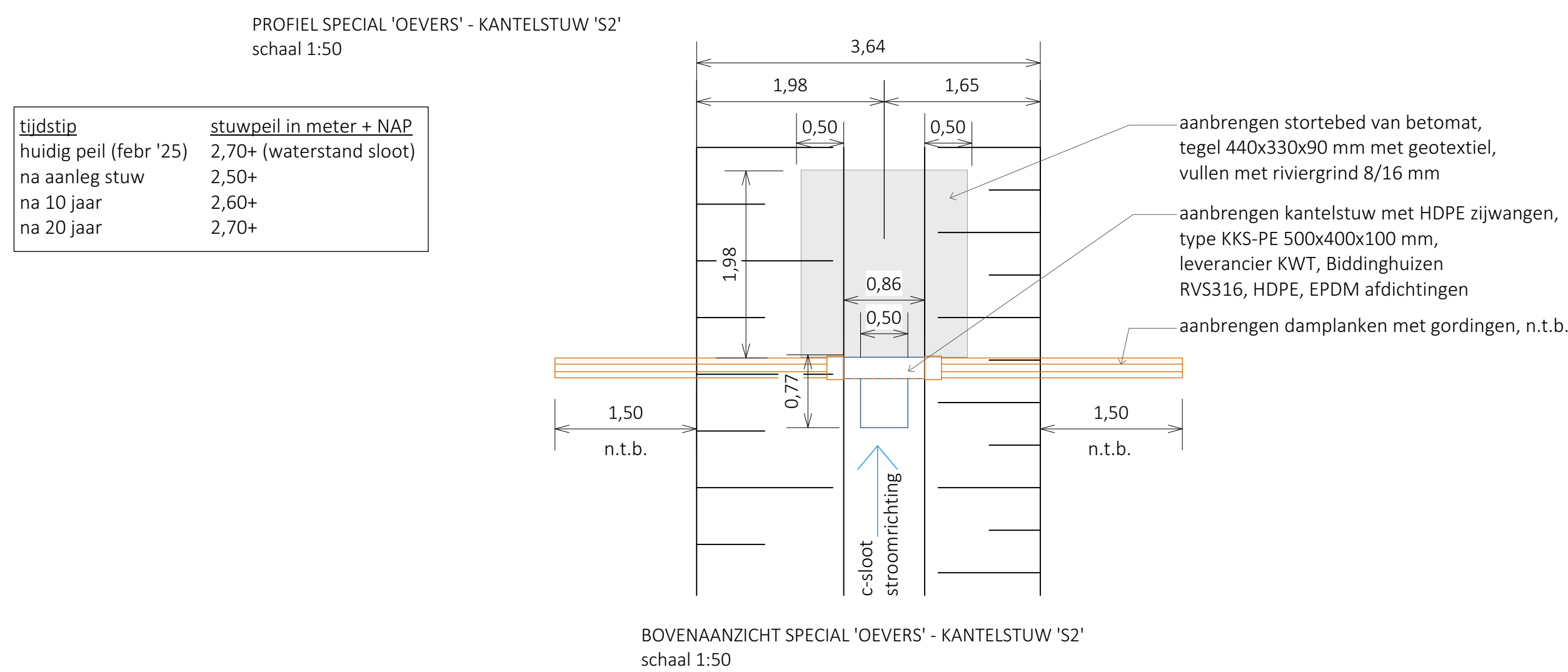
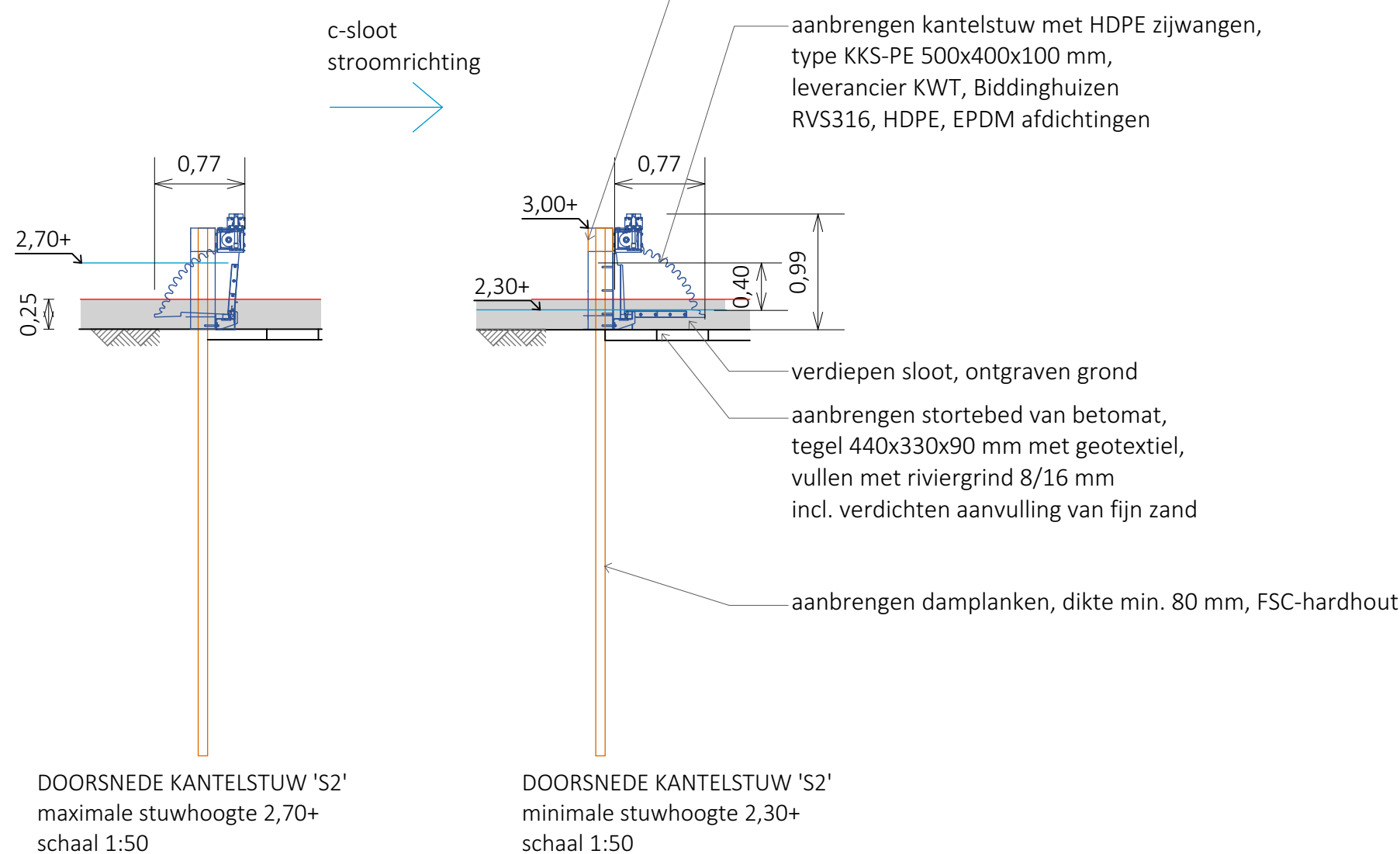
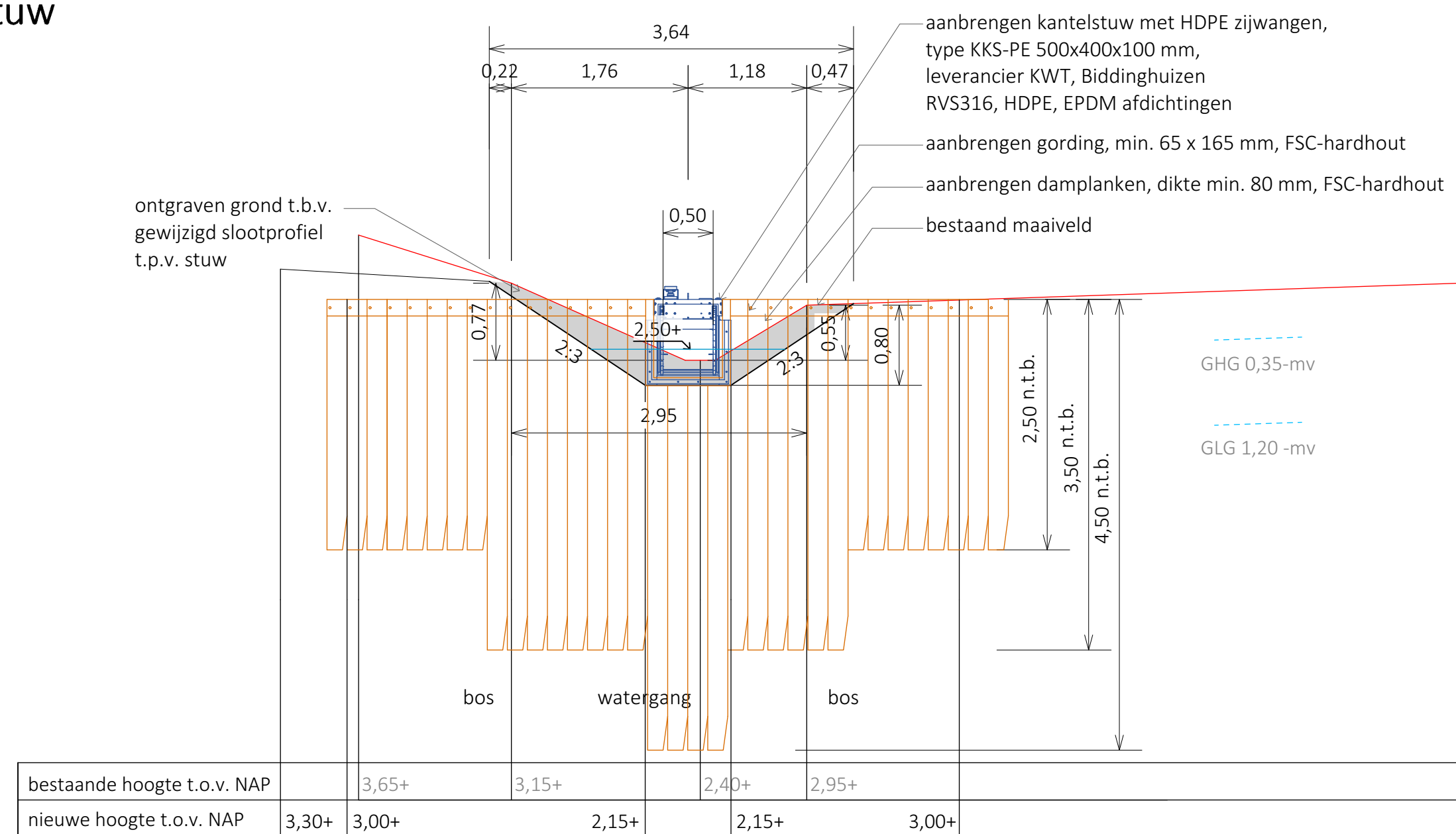


'S1' kantelstuw

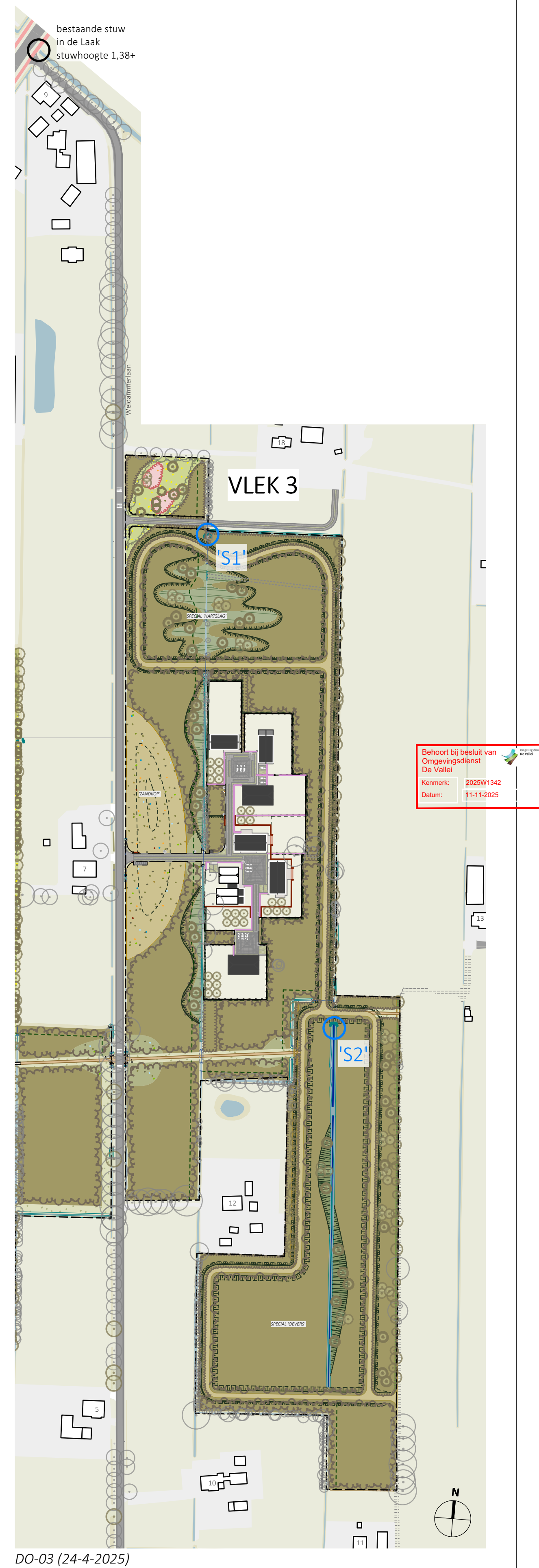



tijdstip	stuwpeil in meter + NAP
huidig peil (febr.'25)	1,95+ (waterstand naastgelegen sloot)
na aanleg stuw	2,05+
na 10 jaar	2,15+
na 15 jaar	2,20+
Uitgangspunt boerderij Weldammerlaan 16: dorpelhoogte 3,28+ NAP,	
maaielohogte 3,10+ NAP, huidige situatie gemiddelde grondwaterstand 2,34+ NAP.	
Eis drooglegging 0,90 m boven gemiddelde grondwaterstand.	
Berekening vast stuwpeil 3,10 - 0,90 = 2,20+	

'S2' kantelstuw



referentiebeeld kantelstuw



Index	Datum	Wijziging	Tekenaar
a			
5.1.2e			59 mm)
			2022-0300
31-10-2025			UO concept tek.nr. 6b

Legenda toegepaste uitzonderingsgrondslagen

In dit document zijn gegevens definitief geanonimiseerd op grond van:

Wet	Artikel	Omschrijving	Pagina's
Wet open overheid	Art. 5.1 lid 2 sub e	De eerbiediging van de persoonlijke levenssfeer	1