

Projectberekening

Dit document geeft een overzicht van de invoer en rekenresultaten van een Projectberekening met AERIUS Calculator. De berekening is uitgevoerd binnen Natura 2000-gebieden, op rekenpunten die overlappen met stikstofgevoelige habitattypen en/of leefgebieden, gekoppeld aan een aangewezen soort, of nog onbekend maar mogelijk wel relevant, en waar tevens sprake is van een overbelaste of bijna overbelaste situatie voor stikstofdepositie.



- [Overzicht](#)
- [Samenvatting situaties](#)
- [Resultaten](#)
- [Detailgegevens per emissiebron](#)

Deze PDF is een digitaal bestand dat weer in te lezen is in AERIUS. Meer toelichting over de PDF en AERIUS kunt u vinden in de handleidingen of op onze website.



Contactgegevens

Rechtspersoon	Mineralis B.V.
Inrichtingslocatie	- , - -

Activiteit

Omschrijving	VAL5
Toelichting	-

Berekening

AERIUS kenmerk	RwVKNdj6P311
Datum berekening	09 januari 2025, 18:23
Rekenconfiguratie	OwN2000-rekengrid

Totale emissie

Mineralis VAL5 - Beoogd	Rekenjaar	Emissie NH ₃	Emissie NO _x
	2025	-	1.111,0 kg/j

Resultaten

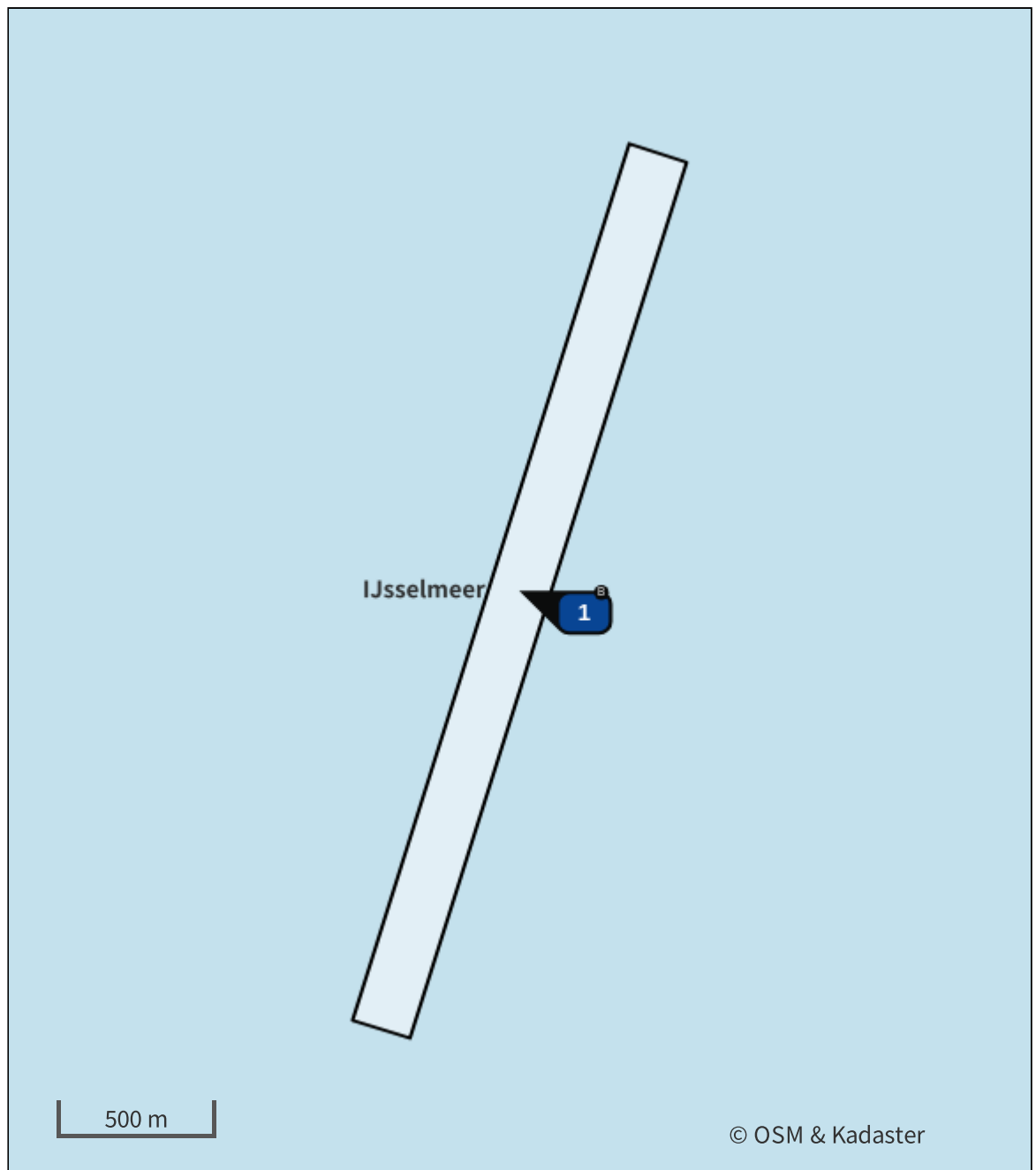
Mineralis VAL5 - Beoogd	Hoogste bijdrage	Hexagon	Gebied
Gekarteerd oppervlak met toename (ha)	-		
Gekarteerd oppervlak met afname (ha)	-		
Grootste toename	-		
Grootste afname	-		










Mineralis VAL5 (Beoogd), rekenjaar 2025

Emissiebronnen	Emissie NH ₃	Emissie NO _x
<div>1</div> Anders... Anders... VAL5	-	1.111,0 kg/j

Hoogste af- en toename op (bijna) overbelaste stikstofgevoelige Natura 2000 gebieden.



- | | |
|---|--|
|  Habitatrictlijn |  Grootste toename (projectberekening) |
|  Vogelrichtlijn |  Grootste afname (projectberekening) |
|  Vogelrichtlijn, Habitatrictlijn |  Hoogste totaal (achtergrond + projectberekening) |
|  Niet bepaald | |

De letters bij de bronlabels op de kaart geven bij welke type situaties de bronnen horen: beoogde situatie (B), referentiesituatie (R) en/of salderingssituatie (S).

Resultaten stikstofgevoelige Natura 2000 gebieden situatie "Mineralis VAL5"
(Beoogd) incl. saldering e/o referentie

Er zijn geen resultaten voor deze weergave.

Mineralis VAL5, Rekenjaar 2025

1 Anders... | Anders...

Naam	VAL5	Uittreedhoogte	10,0 m	NO _x	1.111,0 kg/j
Locatie	X:167076	Warmteinhoud	0,350 MW		
	Y:525604,5	Spreiding	6 m		
Oppervlakte	60,92 ha				
Wijze van ventilatie	Niet geforceerd				
Temporele variatie	<u>Continue Emissie</u>				

Disclaimer

Hoewel verstrekte gegevens kunnen dienen ter onderbouwing van een vergunningaanvraag, kunnen er geen rechten aan worden ontleend. De eigenaar van AERIUS aanvaardt geen aansprakelijkheid voor de inhoud van de door de gebruiker aangeboden informatie. Bovenstaande gegevens zijn enkel bruikbaar tot er een nieuwe versie van AERIUS beschikbaar is. AERIUS is een geregistreerd handelsmerk in Europa. Alle rechten die niet expliciet worden verleend, zijn voorbehouden.

Rekenbasis

Deze berekening is tot stand gekomen op basis van

AERIUS versie 2024.0.1_20241009_75e59949f9

Database versie 2024_75e59949f9_calculator_nl_stable

Voor meer informatie over de gebruikte methodiek en data zie:

<https://link.aerius.nl/website>