





Bijlage 1b

saneringslocatie

-  Ontgravings vakken
-  bouwput
-  Gerealiseerde Ontgraving totaal
-  Nazorg folie

depotlocatie



Deze kaart is noordgericht
Perceelnummer
Huisnummer
Vastgestelde kadastrale grens
Voorlopige kadastrale grens
Administratieve kadastrale grens
Bebouwing

Kadastrale gemeente	Hoogeveen
Sectie	O
Perceel	7439

Aan dit uittreksel kunnen geen betrouwbare maten worden ontleend.
De Dienst voor het kadaster en de openbare registers behoudt zich de intellectuele
eigendomsrechten voor, waaronder het auteursrecht en het databankenrecht.

Voor een eensluitend uittreksel, geleverd op 7 september 2023
De bewaarder van het kadaster en de openbare registers

kadaster

