

# Projectberekening

Dit document geeft een overzicht van de invoer en rekenresultaten van een Projectberekening met AERIUS Calculator. De berekening is uitgevoerd binnen Natura 2000-gebieden, op rekenpunten die overlappen met stikstofgevoelige habitattypen en/of leefgebieden, gekoppeld aan een aangewezen soort, of nog onbekend maar mogelijk wel relevant, en waar tevens sprake is van een overbelaste of bijna overbelaste situatie voor stikstofdepositie.



- [Overzicht](#)
- [Samenvatting situaties](#)
- [Resultaten](#)
- [Detailgegevens per emissiebron](#)

*Deze PDF is een digitaal bestand dat weer in te lezen is in AERIUS. Meer toelichting over de PDF en AERIUS kunt u vinden in de handleidingen of op onze website.*



## Contactgegevens

Rechtspersoon  
Inrichtingslocatie

VOF D.C. en G.H. van Schaik  
Boterhoeksestraat 11,  
6666GA Heteren

## Activiteit

Omschrijving  
Toelichting

beoogd  
Verschilberekening - Referentiesituatie vs beoogde situatie

## Berekening

AERIUS kenmerk  
Datum berekening  
Rekenconfiguratie

RqTMbDZHC077  
12 september 2025, 15:37  
OwN2000-rekengrid

## Totale emissie

Beoogd - Beoogd

Rekenjaar	Emissie NH <sub>3</sub>	Emissie NO <sub>x</sub>
2025	97,1 kg/j	127,7 kg/j


## Resultaten

Beoogd - Beoogd  
Gekarteerd oppervlak met toename (ha)  
Gekarteerd oppervlak met afname (ha)  
Grootste toename  
Grootste afname

Hoogste bijdrage	Hexagon	Gebied
0,21 mol/ha/j	4152184	Veluwe
24.977,00 ha		
0,00 ha		
0,21 mol/ha/j		
-		








Beoogd (Beoogd), rekenjaar 2025

## Emissiebronnen

	Emissie NH <sub>3</sub>	Emissie NO <sub>x</sub>
<b>1</b> Landbouw   Dierhuisvesting   Hobbyvee	95,4 kg/j	-
<b>5</b> Anders...   Anders...   III: Stationair draaien van wegvoertuigen op terrein	0,1 kg/j	11,6 kg/j
<b>6</b> Mobiele werktuigen   Landbouw   IV: Interne vervoersbewegingen	0,6 kg/j	42,9 kg/j
<b>7</b> Verkeer   Koude start: overig   V: Koude starts - Gebruiksfase	0,8 kg/j	58,3 kg/j
<b>8</b> Wonen en Werken   Woningen   Woning	-	3,6 kg/j
 Verkeersnetwerk	0,2 kg/j	11,3 kg/j

Hoogste af- en toename op (bijna) overbelaste stikstofgevoelige Natura 2000 gebieden.



- |   |                                  |   |  |
|---|----------------------------------|---|--|
|  | Habitatrichtlijn                 |  | Grootste toename (projectberekening)             |
|  | Vogelrichtlijn                   |  | Grootste afname (projectberekening)              |
|  | Vogelrichtlijn, Habitatrichtlijn |  | Hoogste totaal (achtergrond + projectberekening) |
|  | Niet bepaald                     |   |  |

De letters bij de bronlabels op de kaart geven bij welke type situaties de bronnen horen: beoogde situatie (B), referentiesituatie (R) en/of salderingssituatie (S).

## Resultaten stikstofgevoelige Natura 2000 gebieden situatie "Beoogd" (Beoogd) incl. saldering e/o referentie

	Berekend (ha gekarteed)	Hoogste totale depositie (mol N/ha/jr)	Met toename (ha gekarteed)	Grootste toename (mol N/ha/jr)	Met afname (ha gekarteed)	Grootste afname (mol N/ha/jr)
Totaal	24.977,00	3.421,19	24.977,00	0,21	0,00	-

Per gebied	Berekend (ha gekarteed)	Hoogste totale depositie (mol N/ha/jr)	Met toename (ha gekarteed)	Grootste toename (mol N/ha/jr)	Met afname (ha gekarteed)	Grootste afname (mol N/ha/jr)
Veluwe (57)	24.954,60	3.421,19	24.954,60	0,21	0,00	-
Rijntakken (38)	22,01	2.180,68	22,01	0,14	0,00	-
Binnenveld (65)	0,39	1.907,94	0,39	0,01	0,00	-

## Beoogd, Rekenjaar 2025

### 1 Landbouw | Dierhuisvesting

Naam	Hobbyvee	Uittreedhoogte	1,5 m	NH <sub>3</sub>	95,4 kg/j
Locatie	X:179586,16 Y:440548,48	Warmteinhoud	<u>0,000 MW</u>		

Wijze van ventilatie Niet geforceerd

Temporele variatie Dierverblijven

Diersoort	Huisvestingssysteem - Omschrijving	Aantal dieren	Stof	Emissiefactor (kg/dier/j)	Reductie	Emissie
Rundvee	HA3.100 - Overige huisvestingssystemen (Vleeskalveren jonger dan 1 jaar)	2	NH <sub>3</sub>	3,5		7,0 kg/j
Rundvee	HA4.100 - Overige huisvestingssystemen (Zoogkoeien van 2 jaar en ouder (inclusief ongespeende kalveren))	2	NH <sub>3</sub>	4,1		8,2 kg/j
Rundvee	HA5.100 - Overige huisvestingssystemen (Overig vleesvee vanaf spenen en jonger dan 2 jaar)	2	NH <sub>3</sub>	5,3		10,6 kg/j
Rundvee	HA6.100 - Overige huisvestingssystemen (Overig rundvee van 2 jaar en ouder)	3	NH <sub>3</sub>	6,2		18,6 kg/j
Geiten	HC1.100 - Overige huisvestingssystemen (Geiten van 1 jaar en ouder)	9	NH <sub>3</sub>	1,9		17,1 kg/j
Schapen	HB1.100 - Overige huisvestingssystemen (beweiden) (Schapen van 1 jaar en ouder (inclusief lammeren))	9	NH <sub>3</sub>	0,7		6,3 kg/j
Paarden	HL1.100 - Overige huisvestingssystemen (Paarden van 3 jaar en ouder)	4	NH <sub>3</sub>	5		20,0 kg/j
Kippen	HE2.100 - Overige huisvestingssystemen (Legkippen van 18 weken en ouder, ouderdieren van legkippen van 18 weken en ouder, kooihuisvesting)	24	NH <sub>3</sub>	0,315		7,6 kg/j

### 2 Verkeer | Rijdend verkeer

Naam	1a: Externe vervoersbewegingen linksaf (50%)	Links	Rechts	NO <sub>x</sub>	2,6 kg/j
Locatie	X:179505,65 Y:440609,07	Type scherm	-	NO <sub>2</sub>	0,6 kg/j
Lengte	250,39 m	Hoogte	-	NH <sub>3</sub>	69,2 g/j
Wegtype	Buitenweg	Afstand tot de weg	-		
Rijrichting	Beide richtingen				
Tunnelfactor	1				
Type hoogteligging	Normaal				
Weghoogte t.o.v. maaiveld	0 m				

Verkeer	Maximum snelheid	Aantal voertuigbewegingen	In file
Licht verkeer	Voorgeschreven factoren	6,5 /etmaal	0,0 %
Middelzwaar vrachtverkeer	Voorgeschreven factoren	0,0 /etmaal	0,0 %
Zwaar vrachtverkeer	Voorgeschreven factoren	6,6 /etmaal	0,0 %
Busverkeer	Voorgeschreven factoren	0,0 /etmaal	0,0 %

### 3 Verkeer | Rijdend verkeer

Naam	1b: Externe vervoersbewegingen rechtsaf (50%)			Links	Rechts	NO <sub>x</sub>	2,6 kg/j
Locatie	X:179756,39 Y:440602,25	Type scherm	-	-		NO <sub>2</sub>	0,6 kg/j
Lengte	249,87 m	Hoogte	-	-		NH <sub>3</sub>	69,1 g/j
Wegtype	Buitenweg	Afstand tot de weg	-	-			
Rijrichting	Beide richtingen						
Tunnelfactor	1						
Type hoogteligging	Normaal						
Weghoogte t.o.v. maaiveld	0 m						
Verkeer	Maximum snelheid	Aantal voertuigbewegingen		In file			
Licht verkeer	Voorgeschreven factoren	6,5 /etmaal		0,0 %			
Middelwaar vrachtverkeer	Voorgeschreven factoren	0,0 /etmaal		0,0 %			
Zwaar vrachtverkeer	Voorgeschreven factoren	6,6 /etmaal		0,0 %			
Busverkeer	Voorgeschreven factoren	0,0 /etmaal		0,0 %			

### 4 Verkeer | Rijdend verkeer

Naam	II: Manoeuvreren op terrein			Links	Rechts	NO <sub>x</sub>	6,2 kg/j
Locatie	X:179590,67 Y:440552,61	Type scherm	-	-		NO <sub>2</sub>	1,5 kg/j
Lengte	174,87 m	Hoogte	-	-		NH <sub>3</sub>	74,5 g/j
Wegtype	Buitenweg	Afstand tot de weg	-	-			
Rijrichting	Beide richtingen						
Tunnelfactor	1						
Type hoogteligging	Normaal						
Weghoogte t.o.v. maaiveld	0 m						
Verkeer	Maximum snelheid	Aantal voertuigbewegingen		In file			
Licht verkeer	Voorgeschreven factoren	13,0 /etmaal		100,0 %			
Middelwaar vrachtverkeer	Voorgeschreven factoren	0,0 /etmaal		100,0 %			
Zwaar vrachtverkeer	Voorgeschreven factoren	13,3 /etmaal		100,0 %			
Busverkeer	Voorgeschreven factoren	0,0 /etmaal		100,0 %			

### 5 Anders... | Anders...

Naam	III: Stationair draaien van wegvoertuigen op terrein	Uittreedhoogte	4,0 m	NO <sub>x</sub>	11,6 kg/j
		Warmteinhoud	<u>0,000 MW</u>	NH <sub>3</sub>	0,1 kg/j
		Spreiding	4 m		
Locatie	X:179585,54 Y:440543,81				
Oppervlakte	0,87 ha				
Wijze van ventilatie	Niet geforceerd				
Temporele variatie	Transport				

### 6 Mobiele werktuigen | Landbouw

Naam	IV: Interne vervoersbewegingen	NO <sub>x</sub>	42,9 kg/j
Locatie	X:179585,54 Y:440543,81	NH <sub>3</sub>	0,6 kg/j
Oppervlakte	0,87 ha		

Naam	Stageklasse	Brandstof-verbruik	Draaiuren	AdBlue verbruik	Stof	Emissie
laadschoppen op banden 30 kW, bouwjaar 2007	Stage-IIIA, 2006-2010, <= 56 kW, diesel, SCR: nee	881 l/j	260 u/j		NO <sub>x</sub>	27,7 kg/j
					NH <sub>3</sub>	6,6 g/j
landbouwtrekker 100 kW, bouwjaar 2015	Stage-IV, 2014-2018, 75-560 kW, diesel, SCR: ja	2610 l/j	260 u/j	157 l/j	NO <sub>x</sub>	15,2 kg/j
					NH <sub>3</sub>	0,6 kg/j

## 7 Verkeer | Koude start: overig

Naam	V: Koude starts - Gebruiksfase	NO <sub>x</sub>	58,3 kg/j
		NH <sub>3</sub>	0,8 kg/j
Locatie	X:179585,54 Y:440543,81		
Oppervlakte	0,87 ha		
Type voertuig	Koude starts		
Licht verkeer	6,5 /etmaal		
Middelzwaar vrachtverkeer	0,0 /etmaal		
Zwaar vrachtverkeer	6,6 /etmaal		
Busverkeer	0,0 /etmaal		

## 8 Wonen en Werken | Woningen

Naam	Woning	Uittreedhoogte	6,0 m	NO <sub>x</sub>	3,6 kg/j
Locatie	X:179655,02 Y:440569	Warmteinhoud	<u>0,002 MW</u>		
Wijze van ventilatie	Niet geforceerd				
Temporele variatie	<u>Continue Emissie</u>				

### Disclaimer

Hoewel verstrekte gegevens kunnen dienen ter onderbouwing van een vergunningaanvraag, kunnen er geen rechten aan worden ontleend. De eigenaar van AERIUS aanvaardt geen aansprakelijkheid voor de inhoud van de door de gebruiker aangeboden informatie. Bovenstaande gegevens zijn enkel bruikbaar tot er een nieuwe versie van AERIUS beschikbaar is. AERIUS is een geregistreerd handelsmerk in Europa. Alle rechten die niet expliciet worden verleend, zijn voorbehouden.

### Rekenbasis

Deze berekening is tot stand gekomen op basis van

AERIUS versie 2024.2.1\_20250507\_5b5649d2ba

Database versie 2024.2.1\_5b5649d2ba\_calculator\_nl\_stable

Voor meer informatie over de gebruikte methodiek en data zie:

<https://link.aerius.nl/website>