

LEGENDA

Plangebied



Plangebied

Bestemmingen

Funcies



Agrarisch met waarden - Oeverwallen

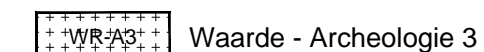


Wonen

Gebiedsaanwijzingen

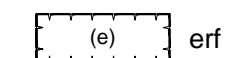


Leiding - Gas



Waarde - Archeologie 3

Funcieaanduidingen



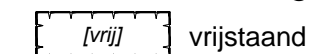
erf

Bouwvlakken



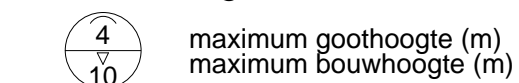
bouwvlak

Bouwaanduidingen



vrijstaand

Maatvoeringen



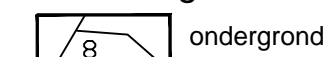
maximum goothoogte (m)
maximum bouwhoogte (m)

Figuren



hartlijn leiding - gas

verklaring



ondergrond



Schoenaker 10 - 6641 SZ Beuningen

GEMEENTE Lingewaard

TAM-omgevingsplan Hoofdstuk 22a De Plak 80 Bemmel

PLANSTATUS ontwerp verbeelding

PLANNUMMER NL.IMRO.1705.326-ON01 SCHAAAL 1:500 DATUM 18-07-2025

buro
WAAL
BRUG

telefoon: 024 - 675 23 56

info@burowaalbrug.nl

www.burowaalbrug.nl

