


















verklaring

aanduidingen

-  grens van het plan
-  provinciegrens
-  gemeentegrens
-  bestemmingsgrens
-  hoogspanningsleiding
-  aardgasleiding
-  (veiligheidszone B rond "militaire doeleinden"
-  PTT-straalverbindingstrajekt Groningen-Smilde
-  toelaatbare bouwhoogte in meters +N.A.P.
-  geprojecteerde weg 1^e categorie
-  geprojecteerde weg 2^e categorie
-  geprojecteerde weg 3^e categorie
-  gebied, waarvoor een bestemmingsplan geldt of in voorbereiding is (inclusief bebouwde kom)
-  recreatieve opvangzone via wijziging ex art.11 Wet Ruimtelijke Ordening
-  arcering, als bedoeld in art 3.5.II lid A7 van de voorschriften
-  terrein van oudheidkundige betekenis
-  radiomerkbaken Rijksluchtvaartdienst

bestemmingen

-  natuurschoongebied
-  kultuurschoongebied
-  bos
-  verspreide woningen
-  militaire doeleinden
-  passieve recreatie
-  actieve recreatie
-  nutsbedrijf
-  groenvoorziening I
-  groenvoorziening II
-  begraafplaats
-  water
-  weg

gemeente NORG

partieel bestemmingsplan
BUITENGEBIED



1 : 10.000
blad 1

bureau voor architectuur en ruimtelijke ordening ir. oom groningen

NO-4-19
21-9-73

gemeente NORG

partieel bestemmingsplan
BUITENGEBIED

voor verklaring zie blad 1

bureau voor architectuur en ruimtelijke ordening ir oom groningen

1 : 10.000
blad 2

NO-4-19
21-9-73

