

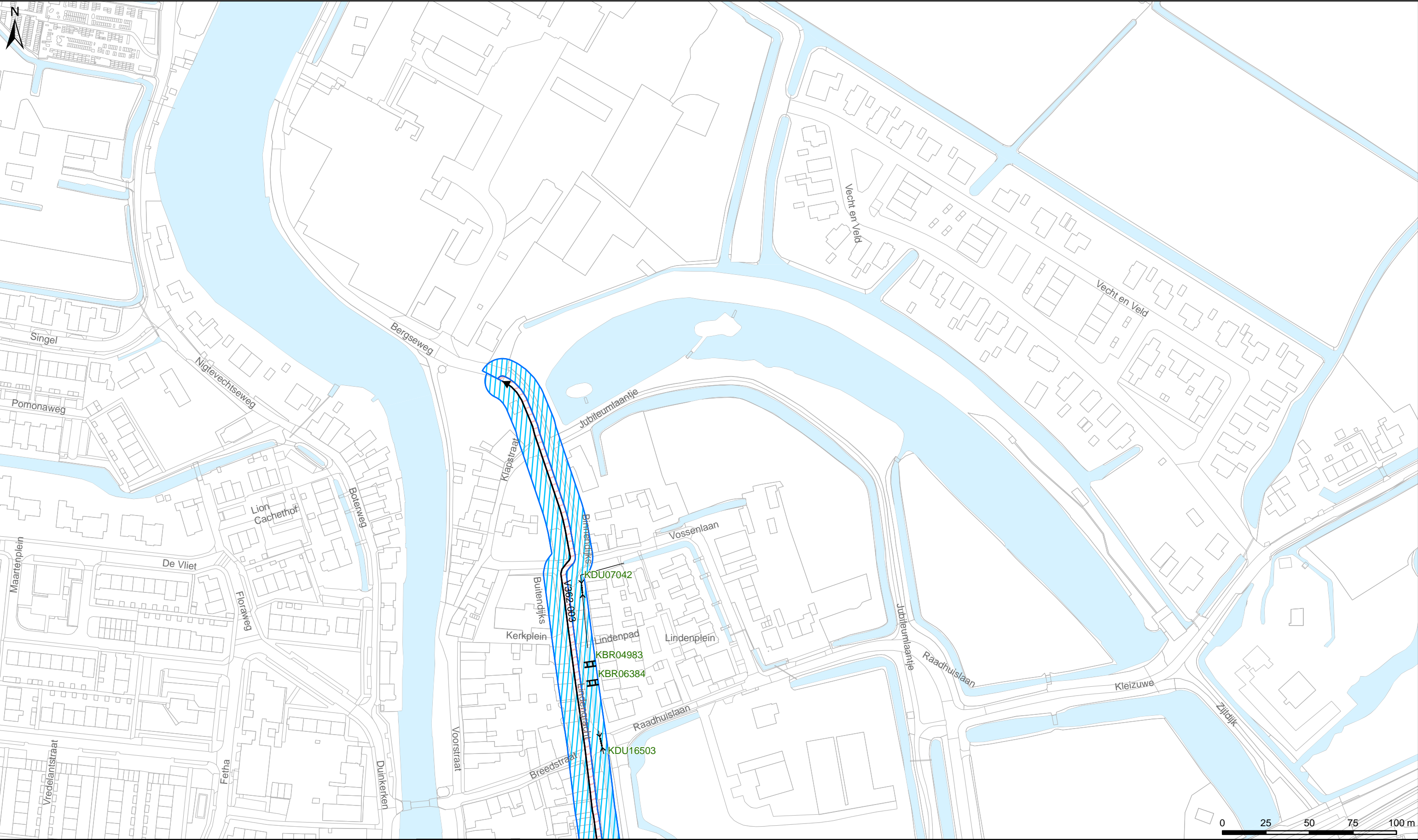
BIJLAGE

LEGGERWIJZIGING - TABEL, KAARTEN EN PROFIELEN V362 Lindengracht in Vreeland

leggerboek	dijkvak nieuwe code	dijkvak oude code	van/tot metrering nieuw	van/tot metrering oud	vorm	gewoon onderhoud	buitengewoon onderhoud	Maatgevende Hoge Waterstand (m+NAP)	buiten bescher- mingszone buiten	bescher- mingszone buiten	kernzone buiten	dijktafel- hoogte	kruin- breedte	kernzone <b>binnen</b>	maaiveld- hoogte binnenteen	bescher- mingszone <b>binnen</b>	buiten bescher- mingszone <b>binnen</b>
Vecht-Zuid	V362-001	VO3-362C	0-50	0-442	half-verholen	gerechtigde	AGV	0,08	<b>n.v.t.</b>	<b>-10,00</b>	<b>0,00</b>	<b>0,18</b>	<b>3,00</b>	<b>3,00</b>	<b>0,18</b>	<b>13,00</b>	<b>n.v.t.</b>
Vecht-Zuid	V362-002	VO3-362C	50-65	n.v.t.	waterkerend dijklichaam	gerechtigde	AGV	0,08	<b>-23,82</b>	<b>-13,92</b>	<b>-6,00</b>	<b>0,18</b>	<b>3,00</b>	<b>11,00</b>	<b>-1,30</b>	<b>28,90</b>	<b>n.v.t.</b>
Vecht-Zuid	V362-003	VO3-362C	65-440	n.v.t.	verholen	gerechtigde	AGV	0,08	<b>n.v.t.</b>	<b>-10,00</b>	<b>0,00</b>	<b>0,18</b>	<b>3,00</b>	<b>3,00</b>	<b>0,18</b>	<b>13,00</b>	<b>n.v.t.</b>

oude maten circa:      0,00      n.v.t.      10,00      5,00      0,10      n.v.t.      5,00      n.v.t.      10,00      n.v.t.

Omschrijving	Verklaring
legger	openbaar register, als bedoeld in artikel 2.39 van de Omgevingswet of in artikel 78 tweede lid van de Waterschapswet, waarin ligging, constructie, vorm, afmetingen en onderhoudsplichtigen van wateren, waterkeringen en andere waterstaatkundige werken staan aangegeven, alsmede de begrenzingen van kern- en (buiten)beschermingszones van waterkeringen, leggerprofiel en profiel van vrije ruimte van waterkeringen, en de
dijkvak nieuwe code	nummer conform leggerwijziging
dijkvak oude code	dijktrajectnummer van het dijkvak dat (deels) vervangen wordt
maatvoering zoneringen	afstanden zoneringen gerelateerd aan referentielijn (negatief is buitendijks, positief is binnendijks) in meters
maatvoering hoogtes	hoogtematen zijn weergegeven in m t.o.v. NAP
(beschermings)zone	aan een waterstaatswerk grenzende zone, waarin ter bescherming van dat werk voorschriften krachtens de Waterschapsverordening (voorheen: Keur) en Onderhoudskeur AGV gelden
buitengewoon onderhoud	ook 'groot' onderhoud genaamd: onderhoudswerkzaamheden van constructieve aard, zoals vervanging, reconstructie en ophoging
gewoon onderhoud	maaien, baggeren, snoeien, verwijderen van materiaal en vuil, en herstel van beschadigingen, waaronder herstel van scheuren of gaten



**Legenda**

*Keringen*

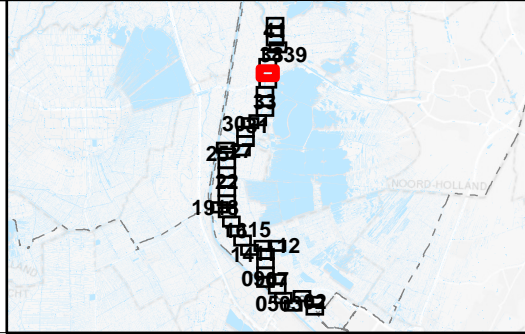
- Referentielijn
- Kernzone
- Beschermingszone
- Buitenbeschermingszone

*Overig*

- Water
- Overige topografie

*Kunstwerken*

- Gemalen
- Bruggen
- Stuwen
- Duikers
- Inlaten
- Sifons
- Sluizen



LEGGER VAN SECUNDAIRE KERINGEN LANGS DE VECHT MET DE DAARTOE BEHORENDE KUNSTWERKEN

Vastgesteld bij besluit <BESLUITCODE> d.d. XX-XX-2024

**Waterschap Amstel, Gooi en Vecht**

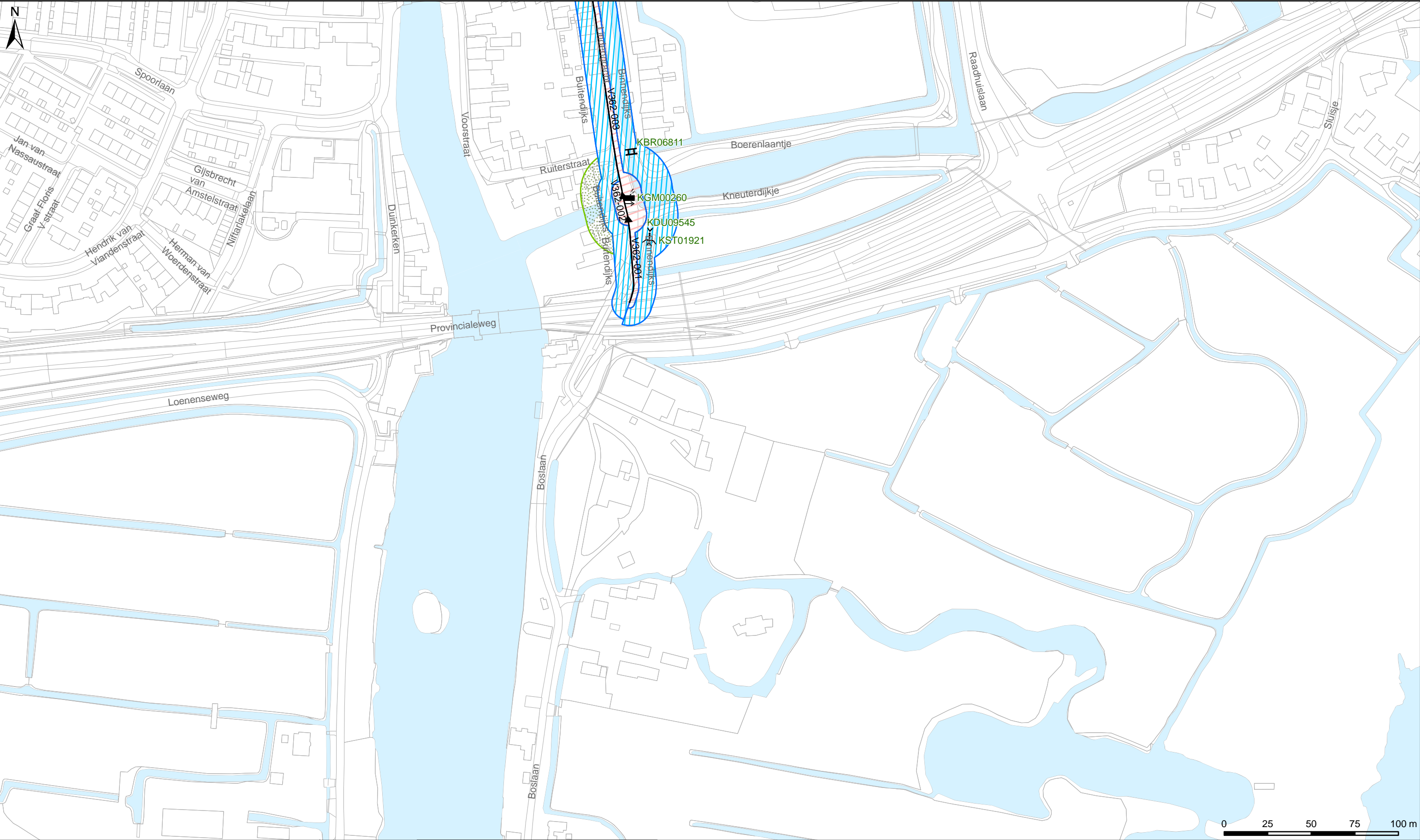
Bezoekadres:  
Korte Ouderkerkerdijk 7  
1096 AC Amsterdam  
Tel. 0900-9394

**Concept**

Kaartblad 36

Datum: xx-xx-2024	Formaat: A3	Schaal: 1:2.000	Kaartnummer: 20240065_36
-------------------	-------------	-----------------	--------------------------





**Legenda**

**Keringen**  
→ Referentielijn  
Kernzone  
Beschermingszone  
Buitenbeschermingszone

**Overig**  
Water  
Overige topografie

**Kunstwerken**  
Gemalen  
Bruggen  
Stuwen  
Duikers  
Inlaten  
Sifons  
Sluizen



LEGGER VAN SECUNDAIRE KERINGEN LANGS DE VECHT MET DE DAARTOE BEHORENDE KUNSTWERKEN

Vastgesteld bij besluit <BESLUITCODE> d.d. XX-XX-2024

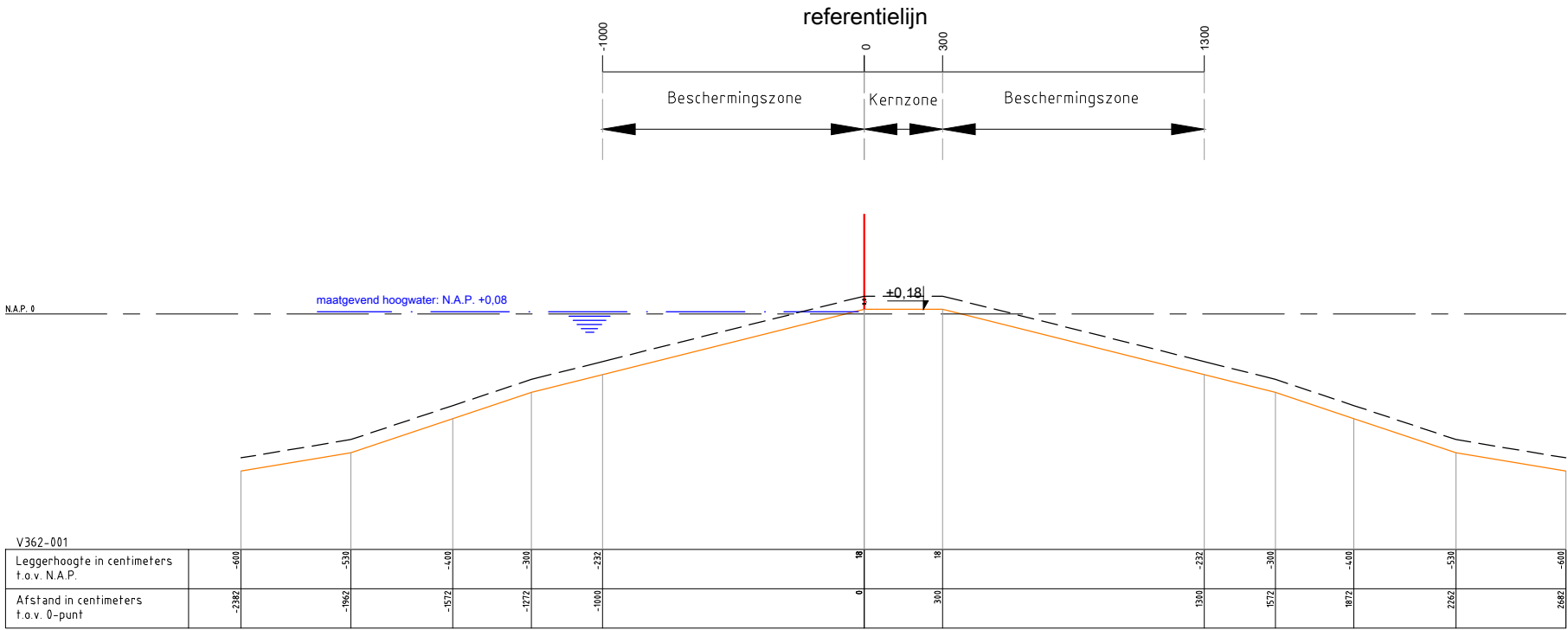
Waterschap Amstel, Gooi en Vecht

Bezoekadres:  
Korte Ouderkerkerdijk 7  
1096 AC Amsterdam  
Tel. 0900-9394



Kaartblad 35

Concept



Legenda :

- Waterkering
- Minimaal profiel
- Profiel van vrije ruimte
- Waterlijn
- Referentielijn

Opmerking:

Hoogtematen in meters t.o.v. NAP

1000 Afstand niet op schaal

Waterschap Amstel, Gooi en Vecht

Postbus 94370

1090 GJ AMSTERDAM



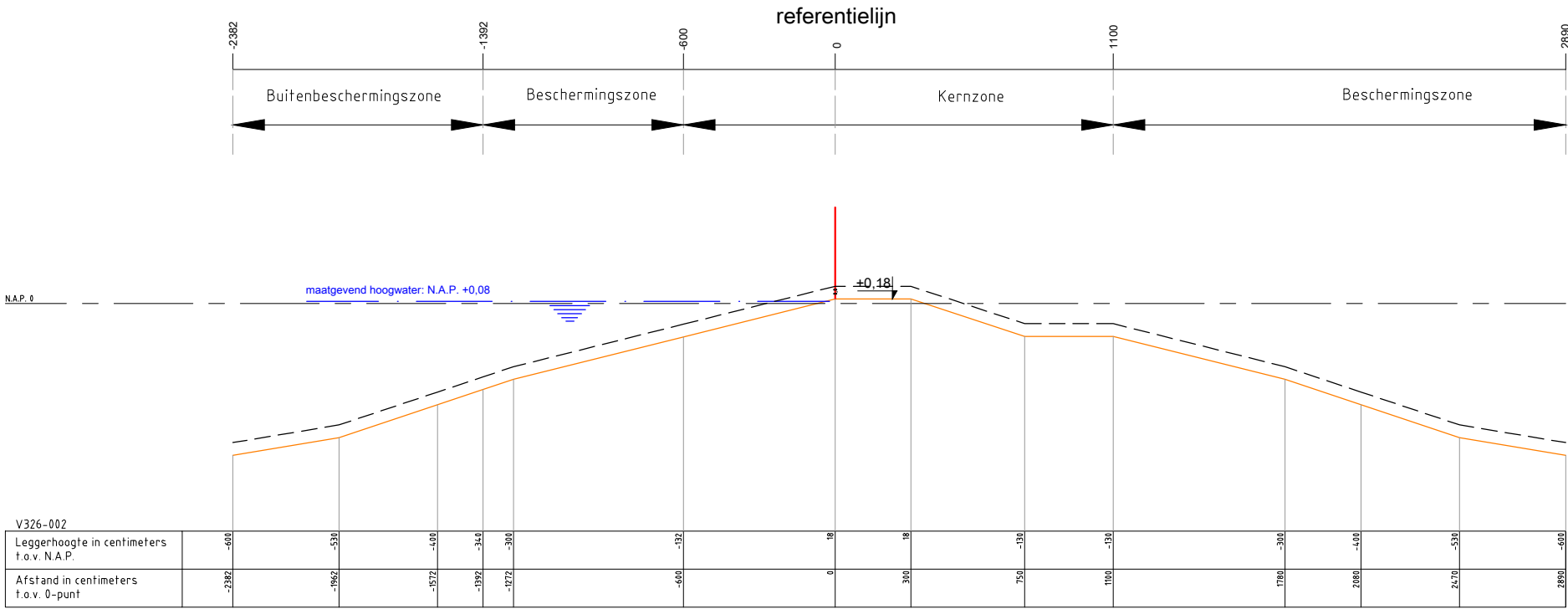
Leggerprofiel secundaire waterkering

Concept

schaal: 1:250      formaat: A3

datum: XX-XX-2025      code: XXX00.0000

nr. V362-001



Legenda :

Waterkering

Minimaal profiel

Profiel van vrije ruimte

Waterlijn

Referentielijn

Opmerking:

Hoogtematen in meters t.o.v. NAP

1000 Afstand niet op schaal

Waterschap Amstel, Gooi en Vecht

Postbus 94370

1090 GJ AMSTERDAM



Leggerprofiel secundaire waterkering

Concept

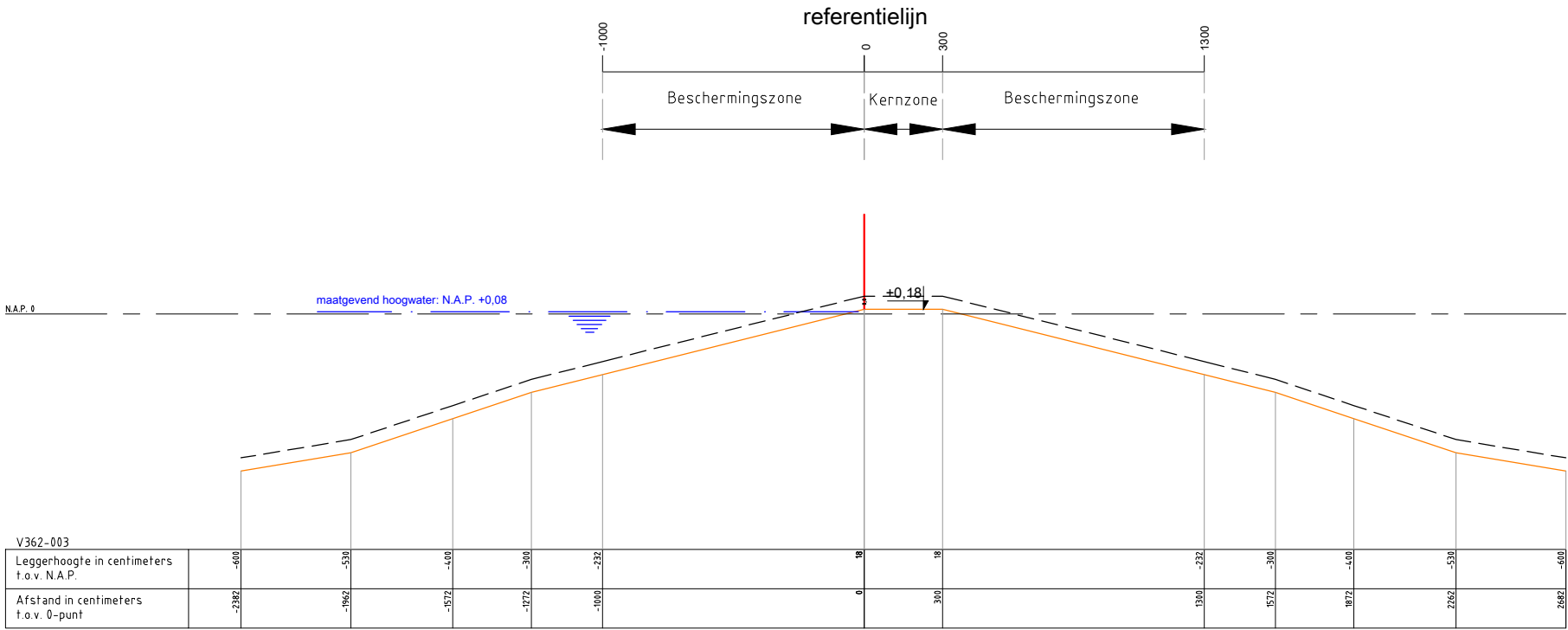
schaal: 1:250

formaat: A3

datum: XX-XX-2024

code: XXX00.0000

nr. V362-002



Legenda :

- Waterkering
- Minimaal profiel
- Profiel van vrije ruimte
- Waterlijn
- Referentielijn

Opmerking:

Hoogtematen in meters t.o.v. NAP

1000 Afstand niet op schaal

Waterschap Amstel, Gooi en Vecht

Postbus 94370

1090 GJ AMSTERDAM



Leggerprofiel secundaire waterkering

Concept

schaal: 1:250

formaat: A3

datum: XX-XX-2025

code: XXX00.0000

nr. V362-003