

Nieuwegein



## Stadswinkel

**Contactpersoon** [redacted]  
**Telefoon** 030 - [redacted]  
**E-mail** [redacted]@nieuwegein.nl

PRC Avondvierdaagse Nieuwegein



**Datum** 26 maart 2025  
**Kenmerk** 1142904  
**Onderwerp** Avondvierdaagse  
Nieuwegein 12 t/m 15  
mei 2025

Beste [redacted]

Op 14 februari 2025 heb ik uw aanvraag ontvangen waarin u vraagt om een vergunning voor Avondvierdaagse Nieuwegein 2025, te houden in en rond Nieuwegein van 12 tot en met 15 mei 2025.

### In uw aanvraag en in later aangegeven informatie geeft u het volgende aan:

- Contactpersonen tijdens dit evenement voor de volgende onderdelen zijn:

| Wie                            | Contactpersoon       | Telefoon   | Bereikbaarheid |
|--------------------------------|----------------------|------------|----------------|
| contactpersoon organisatie (1) | [redacted]           | [redacted] | alle avonden   |
| contactpersoon organisatie (2) |                      |            | alle avonden   |
| verkeerregelaars               |                      |            | alle avonden   |
| EHBO (IJsselstein)             |                      |            | alle avonden   |
| bedieningscentrale bruggen     | bedieningscentralist | [redacted] | alle avonden   |

- De Avondvierdaagse Nieuwegein is een wandelevenement waarbij op vier achtereenvolgende avonden (12 tot en met 15 mei 2025) hoofdzakelijk binnen de gemeente Nieuwegein gewandeld gaat worden op de afstanden: 5, 10 en 15 km.
- Voor delen van routes die door naburige gemeenten lopen, heeft u bij de desbetreffende gemeente om toestemming gevraagd.
- De startlocatie van de Avondvierdaagse Nieuwegein is op alle avonden bij het Horeca & Toerisme College ROC Midden Nederland aan de Newtonbaan 12 in Nieuwegein.
- De vertrektijd van de 5 km is op 12, 13 en 14 mei 2025 om 17.45 uur en op 15 mei 2025 om 19.30 uur.
- De vertrektijd van de 10 km is op 12, 13 en 14 mei 2025 om 18.00 uur en op 15 mei 2025 om 19.30 uur.
- De vertrektijd voor de 15 km is op 12 t/m 15 mei 2025 om 18.00 uur.
- Doelgroep van het evenement: iedereen; de grootste doelgroep betreft kinderen in de leeftijd tussen 8 en 13 jaar.
- Ongeveer 2.250 wandelaars zullen deelnemen aan dit evenement. Op de slotavond 15 mei kunnen tot wel 5.000 personen aan wandelaars en publiek worden verwacht.

**Bladnummer** 2/5

**Kenmerk** 1142904

**Onderwerp** Avondvierdaagse Nieuwegein 12 t/m 15 mei 2025

- Te verwachten aantal auto's: 600.
- Te verwachten aantal fietsen: 1.000.
- U mag gebruik maken van de fietsenstalling van het ROC.
- Er zal tijdens het evenement EHBO aanwezig zijn en te herkennen aan hun gele hesjes. De EHBO'ers zijn verdeeld over een post (Merweplein) en twee teams die aanwezig zijn op de routes. Daarnaast zijn er nog BHV'ers.
- Er zijn tijdens het evenement verkeersregelaars aanwezig.
- Op de laatste avond worden beroepsverkeersregelaars ingezet.
- Er zijn tijdens het evenement vrijwilligers die zorgdragen voor een veilig verloop, zij zijn herkenbaar aan een oranje outfit met daarop het logo van de Avond4Daagse.
- U maakt gebruik van een geluidsinstallatie op parkeerterrein van de Newtonbaan 12 op 12 t/m 15 mei 2025 dagelijks van 17.15 tot 18.15 uur, en op 15 mei 2025 van 19.00 tot 19.45 uur. U gebruikt de geluidsinstallatie voor het doen van mededelingen en om muziek ten gehore te brengen.
- Fanfarekorpsen brengen op 15 mei 2025 (slotavond) vanaf 19.30 uur tot 21.30 uur onversterkte muziek ten gehore.
- U maakt gebruik van de toiletvoorzieningen van het ROC.
- U neemt uit eigen beweging contact op met de politie, bedieningscentrale van de bruggen en Qbuzz in verband met mogelijke verkeershinder.
- U heeft de gemeente gevraagd om levering van dranghekken.
- U heeft een plan overlegd ten aanzien van beveiliging en calamiteiten.
- De opbouw van het evenement vindt plaats op 12 mei van 19.00 tot 21.00 uur.
- De finale afbouw van het evenement vindt plaats op 15 mei van 18.00 tot 22.00 uur.

#### **Algemene plaatselijke verordening**

De Algemene plaatselijke verordening Nieuwegein (Apv) geeft regels in het belang van onder andere de openbare orde en veiligheid.

Het is zonder vergunning van de burgemeester verboden een evenement te organiseren (artikel 2:25, lid 1, van de Apv).

De burgemeester heeft mij gemandateerd tot het verlenen of afwijzen van een vergunningaanvraag.

#### **Overwegingen**

Uw aanvraag is getoetst aan de weigeringsgronden uit de Apv.

De aanvraag is tevens voor advies voorgelegd aan: de VRU, de politie en adviseurs van de gemeente Nieuwegein. De gegeven adviezen geven mij geen aanleiding een vergunning te weigeren.

Uw evenement is aan de hand van de risicoscan van de VRU gecategoriseerd als een B-evenement, zijnde een aandacht evenement.

#### **Besluit**

Gelet op het vorenstaande zijn mij geen feiten of omstandigheden bekend die aanleiding geven tot het weigeren van de gevraagde vergunning. Ook zijn mij geen andere redenen bekend waarom ik deze vergunning niet zou moeten verlenen.

**Bladnummer** 3/5

**Kenmerk** 1142904

**Onderwerp** Avondvierdaagse Nieuwegein 12 t/m 15 mei 2025

Het houden van het evenement 'Avondvierdaagse Nieuwegein 2025' van 12 tot en met 15 mei 2025 in Nieuwegein, acht ik niet in strijd met de openbare orde of veiligheid.

Op grond van artikel 2:25, lid 1, van de Apv verleen ik u, namens de burgemeester, een vergunning voor het houden van dit evenement.

**Aan deze vergunning zijn de volgende voorschriften en beperkingen verbonden**

1. Deze vergunning is alleen geldig voor het evenement 'Avondvierdaagse Nieuwegein' die wordt gehouden van 12 tot en met 15 mei 2025 in en om Nieuwegein.
2. U moet zich houden aan de door u opgegeven wandelroutes. (bijlage 1)
3. U dient zich te houden aan het door u overlegde veiligheidsplan Avondvierdaagse 2025 versie 1.0 ontvangen op 19 februari 2025.
4. U moet het terrein zodanig afzetten en inrichten, dat blus- en reddingsvoertuigen van de brandweer en andere hulpverlenende instanties altijd onbelemmerd een opgegeven adres binnen het afgesloten deel kunnen bereiken.
5. Tijdens het evenement bent u als organisator gedurende het evenement verantwoordelijk voor de genomen verkeersmaatregelen en geplaatste verkeersborden. U bent er verantwoordelijk voor dat de verkeersborden op de door de afdeling Openbaar Domein van de gemeente aangewezen plekken worden neergezet en dat de genomen verkeersmaatregelen strikt worden nageleefd. Verkeersborden die tijdens het evenement verplaatst zijn moet u weer terugzetten.
6. U dient te letten op de bereikbaarheid van openbaar vervoer en van ambulances en andere hulpdiensten.
7. U moet onmiddellijk de aanwijzingen en bevelen opvolgen, die de politie, de brandweer, de bedieningscentrale van de bruggen en medewerkers van de gemeente geven in het kader van de openbare orde, de openbare veiligheid, de volksgezondheid en de bescherming van het milieu.
8. **De verkeersleider van de Avond4Daagse neemt telefonisch contact**  
**( ) op met de bedieningscentrale betreffende het passeren van de bruggen. Zie voor verdere uitleg de tekst onder brugpassages.**
9. Deze vergunning moet u op eerste aanvraag aan één van de hiervoor genoemde functionarissen ter inzage geven.
10. U bent verplicht de redelijkerwijs mogelijke maatregelen te nemen ten einde te voorkomen, dat de gemeente of derden ten gevolge van het gebruik van de vergunning schade lijden, dan wel gevaar of hinder ondervinden.
11. U bent verplicht de schade te vergoeden, die u door van de vergunning gebruik te maken, aan gemeente-eigendommen of aan eigendommen van derden toebrengt.
12. U draagt er zorg voor dat na beëindiging van de activiteiten het terrein, alsmede de directe omgeving daarvan zo worden schoongemaakt, dat verspreiding van zwerfvuil wordt voorkomen; bij nalatigheid hierin zullen de betreffende terreinen op uw kosten, tegen de geldende tarieven, alsnog door de gemeente worden schoongemaakt.
13. Omwonenden en lokale ondernemers brengt u van te voren op de hoogte brengen van uw evenement met een huis-aan-huis brief aan de bewoners van de Newtonbaan en omgeving.
14. U dient erop toe te zien dat deelnemers hun fietsen ordentelijk stallen en zoveel mogelijk in de fietsenstalling van het ROC.

**Bladnummer** 4/5

**Kenmerk** 1142904

**Onderwerp** Avondvierdaagse Nieuwegein 12 t/m 15 mei  
2025

15. Geplaatste objecten of voertuigen moeten zo worden opgesteld dat voor hulpdiensten een doorrijbreedte van tenminste 3,50 meter op rechte stukken en 4,50 meter in bochten is gegarandeerd.
16. Rond brandkranen dient een meter rondom te worden vrijgehouden en aansluitingen voor droge blusleidingen dienen vrij te blijven. Ook nooduitgangen dienen vrij toegankelijk te blijven.
17. Vlaggen, wimpels, netten en andere versieringen moeten zo worden opgehangen dat voor hulpdiensten een doorrijhoogte van 4,20 meter gegarandeerd is.
18. U moet de veiligheid van de deelnemers aan uw evenement waarborgen.
19. Bij (te verwachten) verslechterende weersomstandigheden moet de organisatie passende maatregelen treffen.
20. U zorgt ervoor dat er voldoende volwassen oppassers, de opgegeven EHBO'ers en verkeersregelaars aanwezig zijn. Zij dienen duidelijk herkenbaar te zijn.
21. U mag geen overmatige geluidshinder veroorzaken.
22. U mag geen eigen reclame/publiciteit langs de openbare weg plaatsen. In de gemeente Nieuwegein mag alleen gebruik worden gemaakt van de borden van Event Support Holland uit Woerden ( ). Eigen borden zullen worden verwijderd.

#### **Evenementenverkeersregelaars**

Indien er gedurende uw evenement verkeer geregeld dient te worden, dan mag dat slechts geschieden door erkende verkeersregelaars welke zijn opgeleid tot eenmalige evenementenverkeersregelaar of tot evenementenverkeersregelaar voor bepaalde tijd, overeenkomstig de Regeling verkeersregelaars 2009. Evenementenverkeersregelaars dienen te beschikken over een benoemingsbesluit van de burgemeester, waarin zij tot evenementenverkeersregelaar zijn benoemd dan wel beschikken over een aanstellingspasje waaruit blijkt dat zij benoemd zijn tot verkeersregelaar voor bepaalde tijd.

#### **Weersomstandigheden**

U dient vooraf en gedurende het evenement voortdurend het weer en de weersverwachting in de gaten te houden via bijv. meteorologische websites. In geval van slechte weersomstandigheden dient u passende maatregelen te nemen als bijvoorbeeld het inkorten van de looproutes, een schuilmogelijkheid regelen of het afgelasten van een wandelavond.

#### **Brugpassages**

Vóór het passeren van de eerste groep neemt de verkeersleider van de Avond4Daagse telefonisch contact op met de bedieningscentrale van de bruggen: .

Er is enkel en alleen een 1 op 1 telefonisch contact tussen de verkeersleider en de bedieningscentralist.

De verkeersleider dient te allen tijde de verkeersaanwijzing op te volgen die de brugbedienaar meldt via de luidsprekers op de brug.

Indien de bellen (geluidssignaal) gaan rinkelen en de slagboomverlichting gaat knipperen dient de verkeersregelaar bij de brug de deelnemers af te stoppen! Getracht wordt de doorstroom van de lopers zo min mogelijk te onderbreken. Dit is wel afhankelijk van het aanbod aan scheepvaartverkeer die een opening wenst. Voor beroepsvaart moet bediend worden.



**Bladnummer** 5/5

**Kenmerk** 1142904

**Onderwerp** Avondvierdaagse Nieuwegein 12 t/m 15 mei  
2025

**De burgemeester van Nieuwegein kan deze vergunning intrekken of wijzigen indien:**

- a. ter verkrijging daarvan onjuiste dan wel onvolledige gegevens zijn verstrekt;
- b. op grond van een verandering van de omstandigheden of inzichten opgetreden na het verlenen van deze vergunning, moet worden aangenomen dat intrekking of wijziging wordt gevorderd door het belang of de belangen ter bescherming waarvan deze vergunning is vereist;
- c. de aan de vergunning verbonden voorschriften en beperkingen niet zijn of worden nagekomen;
- d. de houder dit verzoekt.

**Leges**

Voor het in behandeling nemen van deze vergunningaanvraag bent u een bedrag van [REDACTED] aan leges verschuldigd. De nota hiervoor zal per email worden verzonden naar het emailadres: [REDACTED]

**Bezwaar**

Bent u het niet eens met dit besluit, dan kunt u bezwaar maken. U moet dan binnen zes weken na de verzenddatum een bezwaarschrift indienen bij de burgemeester van de gemeente Nieuwegein, Postbus 1, 3430 AA Nieuwegein. Het bezwaarschrift moet ondertekend zijn en moet in ieder geval het volgende bevatten: uw naam en adres, een datum, een omschrijving van het besluit waartegen uw bezwaar zich richt en de gronden van uw bezwaar.

Het indienen van bezwaar schorst de werking van dit besluit niet. Indien onverwijld spoed dit vereist, kunt u naast het instellen van bezwaar een verzoek om een voorlopige voorziening indienen bij de voorzieningenrechter van de Rechtbank Midden-Nederland, Afdeling bestuursrecht, o.v.v. voorlopige voorzieningen, Postbus 16005, 3500 DA Utrecht. Aan een dergelijk verzoek zijn afzonderlijke kosten verbonden.

**Tot slot**

Ik vertrouw u hiermede voldoende te hebben geïnformeerd en wens u veel succes met de voorbereiding en de uitvoering van uw evenement.

Als u nog vragen heeft kunt u contact opnemen met het Team Vergunningen van de Stadswinkel, telefonisch bereikbaar onder nummer 030 – 607 15 81.

Met vriendelijke groet,  
namens de burgemeester,



Senior consultant Stadswinkel

## Wandelroutes Avondvierdaagse 2025 per dag en afstand

**RE** is Rechtsaf, **RD** is Rechtdoor, **LI** is Linksaf, **Kp** is Knooppunt.

Route: 21 september 2023

Gecontroleerd: 10-10-2024

Door: Rob Ruitenbeek

Afstand: **5,1 km**

Route: Zuilenstein

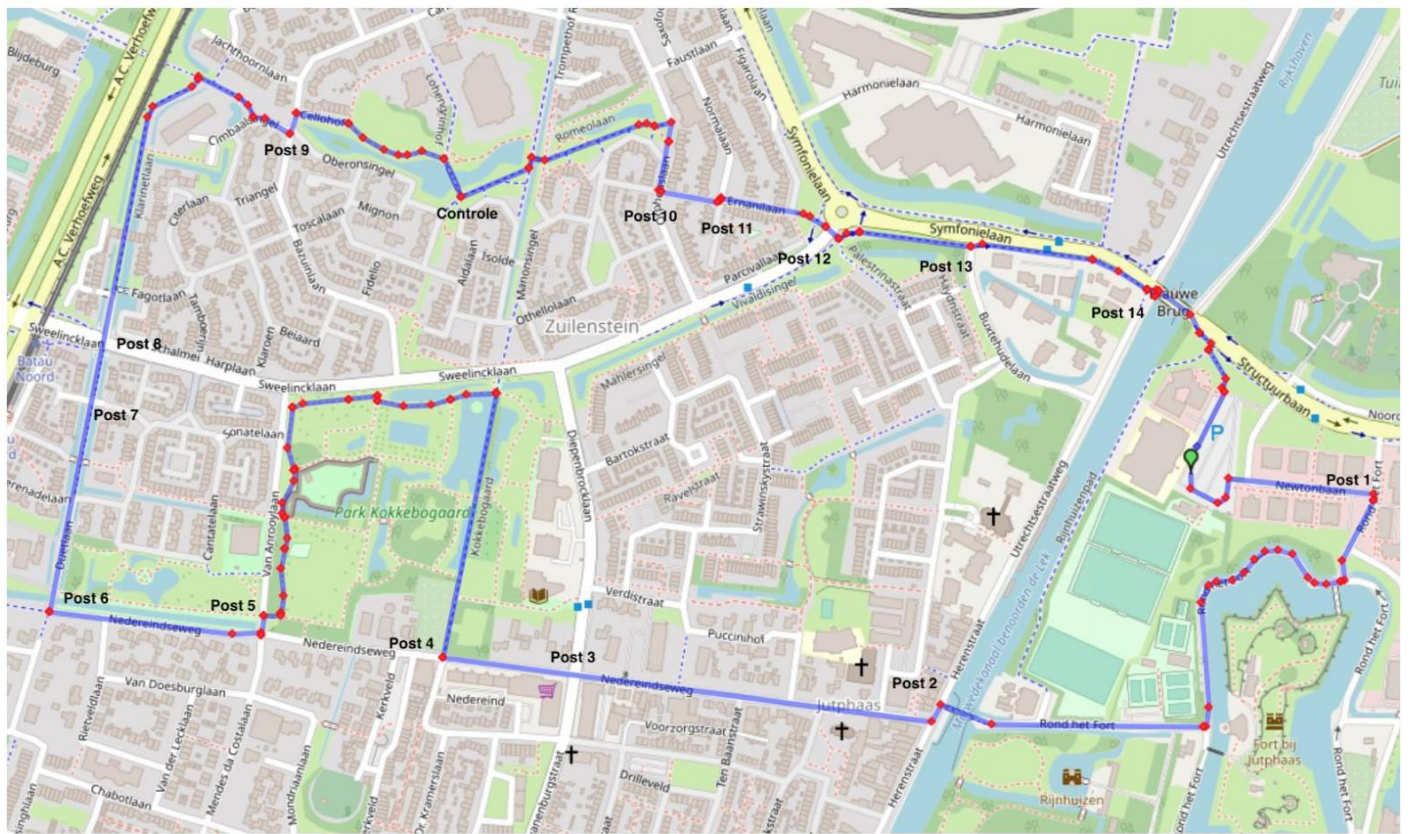
**Maandag 12 mei 2025**

Vertrek: 17:45

Parkeerterrein ROC – Newtonbaan - RE Rond het Fort - eerste splitsing RE (weg om het fort) - eerste splitsing RE (tegenover het fort) - na brug RD Nedereindseweg - RD Diepenbrocklaan oversteken - RA fietspad Kokkebogaard - 3<sup>e</sup> pad LI – bij splitsing RE en direct LI – bij splitsing LI – pad volgend tot einde, hier RE Van Anrooylaan oversteken – einde pad RE Duetlaan - Sweelincklaan oversteken – RD Spinethof - RD Klarinetlaan - Einde RE Vedelpad - LI Cimbaalsingel - LI Carillonlaan - 1<sup>e</sup> RE Cellohof - park inlopen - RE Lohengrinhof – na de brug LI – pad volgen, daarna LI en direct weer RE brug over – pad volgen tot Orpheuslaan - RE Orpheuslaan - LI Medealaan - RD Ernilaan - RD via fietspad Sweelincklaan oversteken – LI fietspad langs Sweelincklaan volgen - Blauwe brug oversteken - 1<sup>e</sup> fietspad RE - aankomst ROC H&T.

| Tijden      | Locatie                                | Actie    | Aantal | Post |
|-------------|--|----------|--------|------|
| 17:45-18:00 | Parkeerterrein                         | starten  | 1      |      |
| 17:45-18:00 | Newtonbaan / Rond het Fort             | V        | 2      | 1    |
| 17:55-18:15 | Herenstraat / Nedereindseweg           | V        | 2      | 2    |
| 18:00-18:20 | Nedereindseweg / Diepenbrocklaan       | V        | 2      | 3    |
| 18:00-18:20 | Nedereindseweg / Fietspad Kokkebogaard | V        | 2      | 4    |
| 18:10-18:35 | Van Anrooylaan / Nedereindseweg        | V        | 2      | 5    |
| 18:15-18:40 | Nedereindseweg / Duetlaan              | V        | 2      | 6    |
| 18:18-18:45 | Duetlaan / Sonatelaan                  | V        | 1      | 7    |
| 18:20-18:55 | Duetlaan / Sweelincklaan               | V        | 2      | 8    |
| 18:25-19:10 | Cimbaalsingel / Oberonsingel           | V        | 1      | 9    |
| 18:30-19:10 | Brug Lohengrinhof                      | Controle | 2      |      |
| 18:35-19:20 | Orpheuslaan / Medealaan                | V        | 2      | 10   |
| 18:35-19:20 | Medealaan / Ernilaan                   | V        | 2      | 11   |
| 18:40-19:25 | Sweelincklaan                          | V        | 2      | 12   |
| 18:40-19:30 | Symfonielaan / Buxethudelaan           | V        | 2      | 13   |
| 18:45-19:40 | Blauwe brug / Utrechtsestraatweg       | V        | 2      | 14   |

Route gelopen in (jaar) 2024



Route: 22 september 2023

Gecontroleerd:

Door:

Afstand: **10,8 km**

Route: Plofsluis

**Maandag 12 mei 2025**

Vertrek: 18:00

Parkeerterrein aflopen, LI Newtonbaan - RD Structuurbaan oversteken - RE Noorderveldweg, bij splitsing LI aanhouden - brug oversteken (LET OP fietspad), na brug LI Overeindseweg - LI onder brug door, weg volgen - 1<sup>e</sup> weg RE Heemstedsekanaaldijk (weg langs kanaal volgen) - 1<sup>e</sup> LI fietspad volgen Nieuwe Heemstedebrug oversteken - RD Overeindsebrug oversteken - **na brug** LI naar beneden Schipperspad - 1<sup>e</sup> fietspad RE - Hollandhaven oversteken - fietspad – brug over, wordt De Bongenaar – LI Marconibaan onder viaduct door Marconibaan volgen – 1<sup>e</sup> fietspad RE – RE Plettenburgerbaan – na Plettenburgsebrug 1<sup>e</sup> fietspad RE Terpwal – LI Terpwal – LI langs Merwestein richting Brinkwal – RD Vlietwal – RE Zavelwal - LI brug over – na brug RE Herenstraat – LI Vredebestlaan – 2<sup>e</sup> RE Ten baanstraat – einde RE Nedereindseweg – LI Msg van Heukelumstraat – einde RE Buxtehudelaan – LI Herenstraat – RE Blauwe brug oversteken – fietspad RE richting parkeerplaats - aankomst ROC H&T.

| Tijden      | Locatie                             | Actie   | Aantal | Post |
|-------------|-------------------------------------|---------|--------|------|
| 18:00-18:10 | Parkeerterrein                      | Starten |        |      |
| 18:00-18:10 | Oversteken Structuurbaan            | V       | 2      | 1    |
| 18:05-18:15 | Ravenveldseweg / Overeindseweg      | V       | 1      | 2    |
| 18:20-18:35 | Heemstedsekanaaldijk / fietspad     | V       | 1      | 3    |
| 18:25-18:40 | Vuilcopsekanaaldijk / Plofsluis     | V       | 1      | 4    |
| 18:35-18:50 | Schipperspad naar fietspad          | C       | 2      | 5    |
| 18:50-19:15 | Oversteek Hollandhaven              | V       | 2      | 6    |
| 19:00-19:25 | Oversteek Marconibaan (Oosterlicht) | V       | 2      | 7    |
| 19:10-19:30 | Parkeerplaats Merwestein            | C       | 2      | 8    |
| 19:15-19:40 | Oversteek Binnenwal                 | V       | 2      | 9    |
| 19:20-19:50 | Oversteek Noordstedweg (Ex Karwei)  | V       | 2      | 10   |
| 19:40-20:05 | Oversteek Blauw brug                | V       | 2      | 11   |

Route gelopen in (jaar) 2024







Route gemaakt oktober 2023  
Gecontroleerd: 22-01-2024

Door: Rob Ruitenbeek  
Door: Ton Zimmerman

File S012A

Route: Park/Lekdijk/Batau

**Maandag 12 mei 2025**

**Vertrek 18.00 uur**

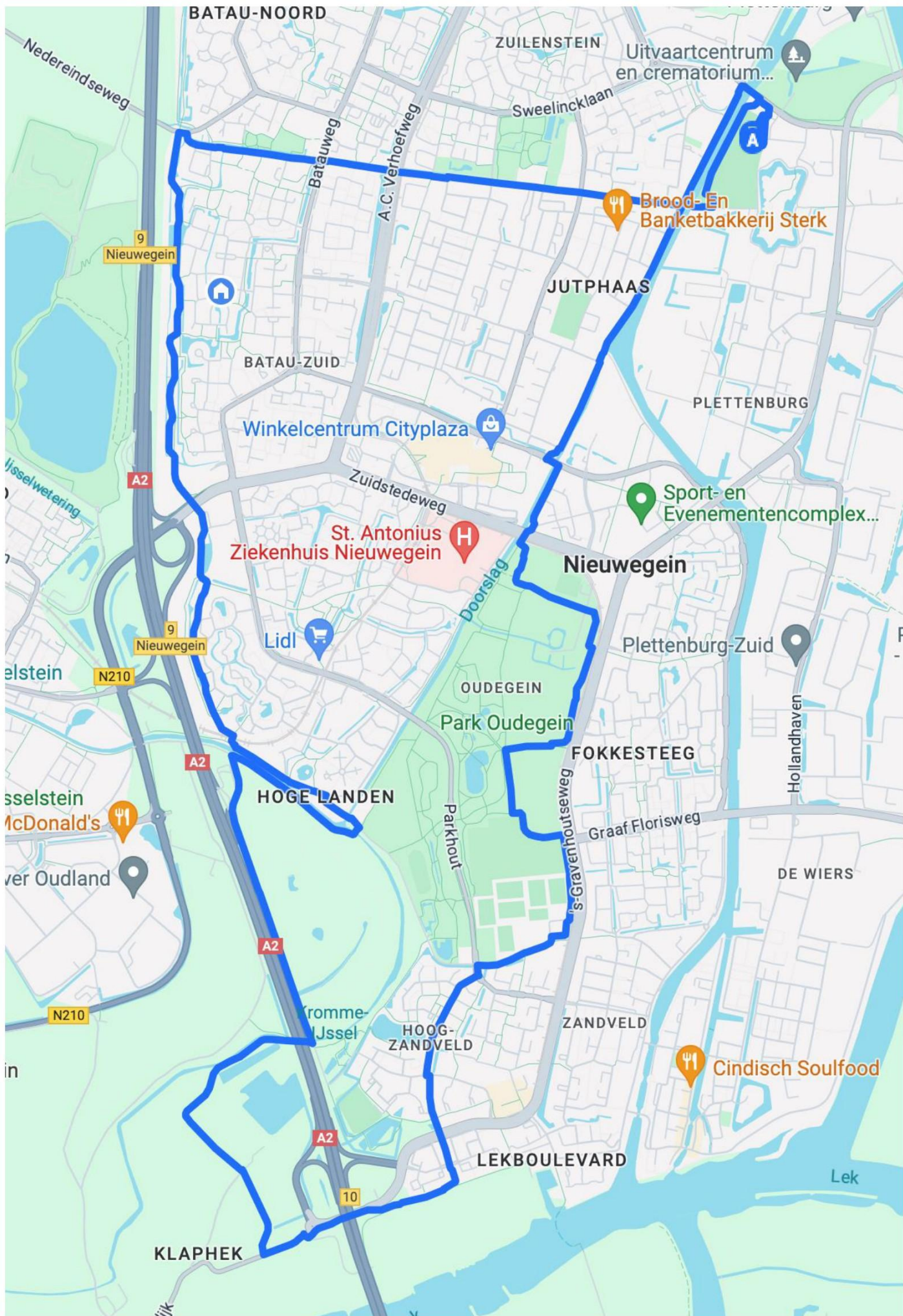
**Afstand 16,1 km**

ROC H&T – **LI** Structuurbaan en over Blauwe brug – **LI** Herenstraat tot einde – Noordstedeweg oversteken en **LI** – over Doorslagbrug – **RE** Zavelwal (langs water) – onder Zuidstede viaduct door – **LI** fietspad – **RD** pad tot **T-Sp** – **LI** fietspad – **RD** pad over brug en volgen tot einde (bij Parktunnel) – **RE** voetpad – 1<sup>e</sup> viersprong **LI** pad tot **T-Sp** – **LI** pad tot einde – **RD** over parkeerterrein naar uitrit – **RE** Helmkruid tot einde – H Dunantlaan oversteken en **LI** – **RE** Zonnebloemstraat tot einde – **RD** Waterbies (fietspad) onder tunnel door tot einde – **RE** Lekdijk op – **RD** door A2-tunnel - **LI** Lekdijk West (richting Lopik) – na 200M **RE** Het Klaphek – **RD** bij doodlopende weg – pad volgen en onder A2 viaduct door – **LI** Parallelweg – einde **RE** Hooglands Jaagpad – over brug – **LI** Geinoord en over trapbrug – **LI** IJsselsteinseweg – **RE** over trambaan – **LI** Ganzenpad tot **T-Sp** – **LI** Randijk en langs parkeergarage door Weg naar de Poort-tunnel – **RD** Tuinkerspad tot einde – **RE** Nedereindseweg – 1<sup>e</sup> afslag **RE** Nedereindseweg tot einde – **RD** 't Sluisje – **LI** Herenstraat – **RE** over Rijnhuizerbrug – **RD** Rond het Fort – **LI** Rijnhuizenpad (**Kp** 70) – **RE** Structuurbaan – **RE** ROC H&T

Li = Linksaf, Re = Rechtsaf, Rd = Rechtdoor, T-Sp = T-Splitsing, Y-Sp = Y-Splitsing, Kp = Knooppunt

| TIJD        | LOKATIE                                  | AKTIE | AANTAL |
|-------------|--|-------|--------|
| 19.15-19.45 | Lekdijk/Hogedijk bij afslag naar Klaphek | K+C   | 2      |

Route gelopen in (jaar) 2024



Route: 21 september 2023

Gecontroleerd:

Door:

Afstand: 5,6 km

Route: Plettenburg / Herenstraat

**Dinsdag 13 mei 2025**

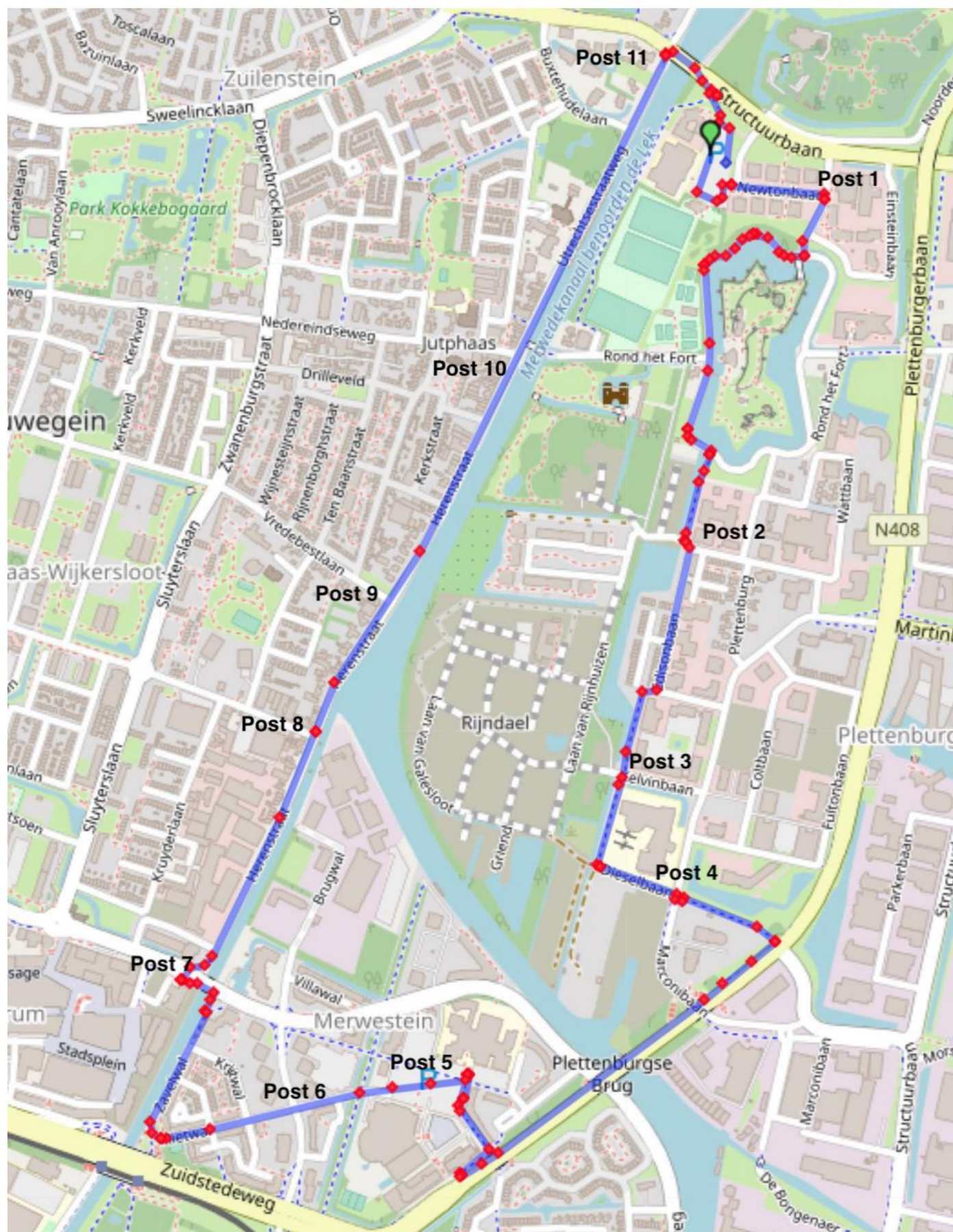
Vertrek: 17:45

Parkeerterrein ROC - Newtonbaan, RE Rond het Fort - eerste kruising RE - fietspad volgen - einde fietspad RD weg oversteken - Edisonbaan volgen tot bocht - dan RE fietspad volgen - Kelvinbaan oversteken - RD fietspad volgen - LI, Dieselbaan - Marconibaan oversteken en RD fietspad volgen - RE fietspad langs Plettenburgerbaan volgen – na brug 1<sup>e</sup> fietspad RE Terpwal – onderaan LI Terpwal – parkeerterrein oversteken Brinkwal - RD Vlietwal - RE Zavelwal - LI brug over - Na brug RE Herenstraat (RECHTS BLIJVEN LOPEN) - RD Utrechtsestraatweg - RE Blauw brug oversteken - na brug RE fietspad - aankomst ROC H&T.

| Tijden      | Locatie                                 | Actie   | Aantal | Post |
|-------------|---|---------|--------|------|
| 17:45-18:00 | Parkeerterrein                          | starten | 1      |      |
| 17:45-18:00 | Newtonbaan / Rond het Fort              | V       | 2      | 1    |
| 18:05-18:30 | Oversteken Edisonbaan (kantoren uitrit) | V       | 2      | 2    |
| 18:05-18:35 | Oversteken Kelvinbaan (kantoren uitrit) | V       | 2      | 3    |
| 18:10-18:40 | Oversteken Marconibaan                  | V       | 2      | 4    |
| 18:05-18:50 | Controlepost Parkeerterrein Merwestein  | C       | 2      | 5    |
| 18:05-18:50 | Oversteken Brinkwal / Vlietwal          | V       | 2      | 6    |
| 18:10-18:55 | Begeleiden over Doorslagbrug            | V       | 4      | 7    |
| 18:10-18:55 | Hildo Kropstraat / Herenstraat          | V       | 1      | 8    |
| 18:15-19:00 | Vredebestlaan / Herenstraat             | V       | 1      | 9    |
| 18:15-19:00 | Kruising Nedereindseweg / Herenstraat   | V       | 1      | 10   |
| 18:20-19:05 | Kruising Utrechtseweg/ Buxtehudeaan     | V       | 1      | 11   |
| 18:30-19:15 | Begeleiden over Blauwe brug             | V       | 3      | 12   |

Route gelopen in (jaar) 2024





Route: 21 september 2023

Gecontroleerd:

Door:

Afstand: **11,6 km**

Route: Plofsluis

**Dinsdag 13 mei 2025**

Vertrek: 18:00

Parkeerterrein aflopen, einde LI. blauwe brug over, Symfonielaan volgen. Bij Rotonde oversteken, 1e LI. en direct RE. Figarolaan, RD. Paukenlaan, RE. Regaalsingel, Trambaan oversteken naast het station, LI Symfonielaan, tunnel onderdoor. Na tunnel RE Galecopperdijk, Na hoogspanningskabels LI. Schermhornpark, RD Gerbrandypark, in de bocht bij de bushalte LI. Galecopperlaan oversteken, voetpad volgen einde LI bruggetje over, weg volgen, Lucas van Leydenhage, RD bij bord fietspad, door park, Voor de brug RE. Reinesteinseweg, in de bocht LI Meikeverpad langs A2 volgen, Nedereindseweg oversteken, RD Tuinkerspad volgen, bij kantoren voor tunnel LI trap op, boven LI Weg naar de Poort, bij verkeerslichten Batauweg oversteken, pad naar boven langs geluidswal volgen, einde Karosbrug oversteken, na brug LI Hagestede, trambaan oversteken, RD Ruitersede, LI Schouwstede, RE. Noordstedeweg volgen, na brug RE Zavelwal, LI Vlietwal, RD. Meerwal, Brinkwal, Merweplein oversteken, Terpwal, RE fietspad (voor tunnel), LI Plettenburgerbaan, na brug, trapaf, LI Marconibaan, 1e LI Dieselbaan (voor Oosterlicht langs) – einde RE. fietspad op, alsmaar rechtdoor, LI. Rond het Fort, eerste LI Rond het Fort voor de tennisbaan, Voor brug Re. Rijnhuizerpad, einde RE, aankomst ROC H&T.

| Tijden      | Locatie                                | Actie   | Aantal | Post |
|-------------|--|---------|--------|------|
| 18:00-18:10 | Parkeerterrein                         | Starten |        |      |
| 18:00-18:10 | verkeerslichten blauwe brug            | V       | 2      | 1    |
| 18:05-18:15 | Buxtehudelaan                          | V       | 1      | 2    |
| 18:10-18:20 | Oversteek rotonde Sweelincklaan        | V       | 2      | 3    |
| 18:10-18:20 | Oversteek Paukenlaan                   | V       | 1      | 4    |
| 18:15-18:30 | Tramoversteek naast station (Toezicht) | V       | 1      | 5    |
| 18:20-18:40 | Oversteek Batauweg                     | V       | 2      | 6    |
| 18:25-18:45 | Oversteek Kempenerpark                 | V       | 1      | 7    |
| 18:30-18:50 | Oversteek Galecopperzoom               | V       | 2      | 8    |
| 19:00-19:30 | Oversteek Nedereindseweg               | V+C     | 2      | 9    |
| 19:30-20:00 | Oversteek Batauweg (Verkeerslicht)     | V       | 1      | 10   |
| 19:35-20:05 | Trambaan Hagestede                     | V       | 1      | 11   |
| 19:40-20:10 | Oversteek Schouwstede / Noordstedeweg  | V       | 2      | 12   |
| 19:45-20:15 | Oversteek Noordstedeweg / fietspad     | V       | 0      | --   |
| 19:50-20:25 | Oversteek Brinkwal/Vlietwal            | V       | 2      | 13   |

Route gelopen in (jaar) 2024





Route uitgezet oktober 2023  
Gecontroleerd: december 2023

File S003A  
Door: Ton Zimmerman

Route Fokkesteeg/Schipperspad/Laagraven/Koppeldijk/Nieuwegeinsebrug/Fort

**Dinsdag 13 mei 2025**

**Vertrek 18.00 uur**

**Afstand 16,0 km**

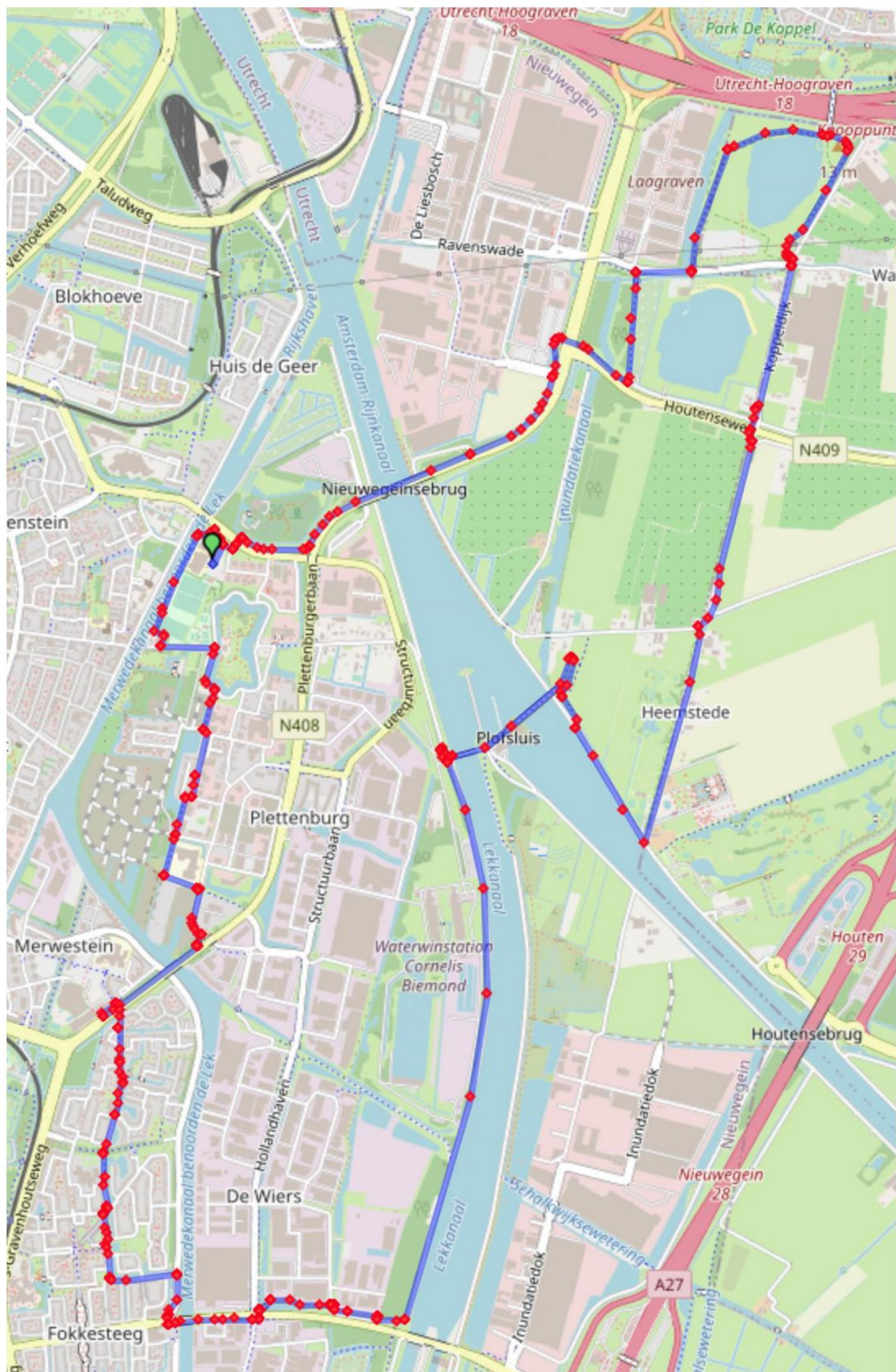
ROC H&T voor Blauwe brug LI Rijnhuizenpad - einde pad LI (Kp72) - RE Rond het Fort (Kp71) - RE fietspad - RD Edisonbaan - RE fietspad - Kelvinbaan oversteken – RD fietspad - LI Dieselbaan - RE Marconibaan - RE trap op naar Plettenburgsebrug – brug over 1<sup>e</sup> fietspad RE – RE onder Merwesteintunnel door – Bergerveste - fietspad - RD Biltseveste - fietspad - RD Zeisterveste - Baarnseveste - kruispunt oversteken en RD pad – RD Uddelerschans - RE Alkemaderschans - LI Heerlerschans – LI Leusderschans – RD Jutphasestraatweg oversteken - RE voetpad Jutphasestraatweg - LI Wiersebrug over – RD Ambachtsweg – bij verkeerslichten Hollandhaven oversteken - RD voetpad – over houten brug - RD tot einde voetpad – RD Groningenhaven oversteken - RE voetpad Groningenhaven – LI voetpad Groningenhaven tot Lekkanaal – LI Schipperspad – RD pad langs kanaal – RE pad met trappen op - RE Lekkanaaldijk - over Overeindsebrug – RD fiets-/voetbrug langs Plofsluis - na brug RE trap af, RE tot einde pad - RE Heemsteedsekanaaldijk - LI Heemsteedseweg – RD T-kruising fietsstraat volgen – bij verkeerslichten Houtenseweg oversteken – RD Koppeldijk -Waijensedijk oversteken – 1<sup>e</sup> pad LI Seychellenpad – LI op kruising naar viaduct - pad langs de plas volgen - Ravensewetering oversteken – RD pad Ravensewetering – LI fietspad – RE fietspad Houtenseweg - door fietstunnel – bij verkeerslichten Biezenwade oversteken – RD Overeindseweg – RD Ravenseveldweg – RD Noorderveldweg over Nieuwegeinsebrug – RD bij driesprong (Kp70) – LI Structuurbaan oversteken – RD Newtonbaan – RE ROC H&T

**RE** is Rechtsaf, **RD** is Rechtdoor, **LI** is Linksaf, **Kp** is Knooppunt.

| TIJD        | LOKATIE                | AKTIE | AANTAL |   |
|-------------|------------------------|-------|--------|---|
| 19.00-19.20 | Hollandhaven           | V+C   | 2      |   |
| 19.45-20.20 | Koppeldijk/Houtenseweg |       | V+K+C  | 2 |

Route gelopen in (jaar): 2024





Route: 21 september 2023

Gecontroleerd:

Door:

Afstand: **5 km**

Route: Plofsluis

**Woensdag 14 mei 2025**

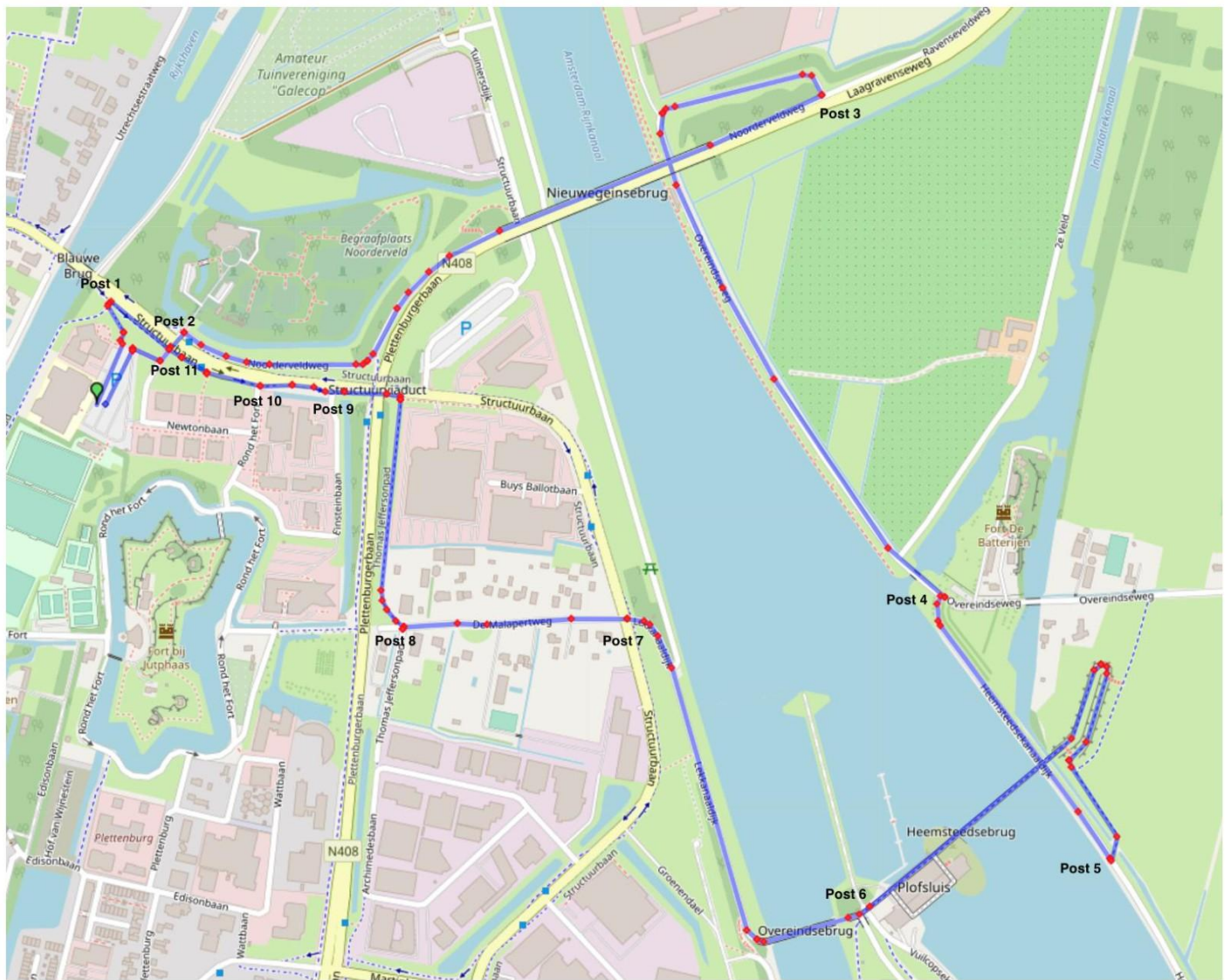
Vertrek: 17:45

Parkeerterrein aflopen – LI Newtonbaan - RD Structuurbaan oversteken - RE Noorderveldweg - bij splitsing LI aanhouden - brug oversteken (LET OP fietspad) - na brug LI Overeindseweg - LI onder brug door - weg volgen - 1<sup>e</sup> weg RE Heemstedsekanaaldijk (langs kanaal blijven lopen)- 1<sup>e</sup> LI fietspad volgen Nieuwe Heemstedebrug oversteken - RD Overeindsebrug oversteken - na brug RE Lekkanaaldijk - Structuurbaan oversteken en De Malapertweg volgen - einde RE Thomas Jeffersonpad - einde LI voetpad Structuurbaan - LI Newtonbaan - aankomst ROC H&T.

| Tijden        | Locatie                                  | Actie   | Aantal | Post |
|---------------|--|---------|--------|------|
| 17:45 - 18:00 | Parkeerterrein                           | Starten | 2      |      |
| 17:45 - 18:00 | Newtonbaan                               | V       | 1      | 1    |
| 17:45 - 18:00 | Oversteken Structuurbaan                 | V       | 2      | 2    |
| 18:00 - 18:20 | Kruising Ravensveldweg/Overeindseweg     | V       | 1      | 3    |
| 18:10 - 18:30 | Overeindseweg/Heemstedsekanaaldijk       | V       | 2      | 4    |
| 18:15 - 18:45 | Heemstedsekanaaldijk / fietspad          | V+C     | 4      | 5    |
| 18:25 - 18:55 | Kruising Vuilcopsekanaaldijk (Plofsluis) | V       | 1      | 6    |
| 18:25 - 19:10 | Oversteken Structuurbaan                 | V       | 2      | 7    |
| 18:30 - 19:10 | De Malapertweg / Th. Jeffersonpad        | V       | 1      | 8    |
| 18:30 - 19:15 | Oversteken Einsteinbaan                  | V       | 2      | 9    |
| 18:30 - 19:25 | Oversteken Rond het Fort                 | V       | 2      | 10   |
| 18:30 - 19:30 | Oversteken Newtonbaan                    | V       | 2      | 11   |

Route gelopen in (jaar) 2024







Route: 1 oktober 2023

Gecontroleerd:

Door:

Afstand: **11,2 km**

Route: Batau

**Woensdag 14 mei 2025**

Vertrek: 18:00

Parkeerterrein ROC – Newtonbaan - RE Rond het Fort - eerste kruising RE - eerste kruising RE - na brug RD Nedereindseweg - RD Diepenbrocklaan oversteken - RA fietspad Kokkebogaard - 1<sup>e</sup> pad LI – 1<sup>e</sup> pad LI – op T Splitsing LI - Einde pad LI Van Anrooylaan – RD Mendes da Costalaan – Richterslaan oversteken – RD Mendes da Costalaan - Noordstedeweg oversteken en RE – onder tunnel door – rotonde LI Batauweg – bij zebrapad Batauweg oversteken – LI Sterregaaarde – LI Sterregaaarde volgen – RE Avondgaarde – Na 20 meter pad RE Zomergaarde – voetpad langs school en voetbalveld volgen – LI water over – RE Zuringgaarde – RD Koriandergaarde – RD Bieslookgaarde – RD Martinusgaarde – Links aanhouden Martinusgaarde volgen RD Martinusgaarde - brug over – RD langs voetbalveld – RE Nedereindseweg – na 20 meter LI brug over – voetpad RD volgen – Heemraadsweide oversteken fiets- voetpad RD volgen alle afslagen negeren – na ROC Middenweide oversteken – RD voetpad volgen – Reijnesteinseweg oversteken – 1 pad LI – na 20 meter RE – einde pad LI – 2<sup>e</sup> pad LI (achter manege langs) – einde pad RE Guide Gezellehove - RD Herman de Manhove – RE Willem Walravenhove – RD Gerard Bruninghove – RD Gerbrandypark – RD onder hoogspanningslijn door RE fietspad volgen – LI langs dierenweide – bij zebra Galecopperlaan oversteken RD J van Scorelhage – bij zebrapad Batauweg oversteken LI Batauweg volgen – voor tunnel RE Pandorapad – LI Vronensteyntunnel - LI Cimbaalsingel - 1<sup>e</sup> LI Carillonlaan - 1<sup>e</sup> RE Cellohof - park inlopen - RE Lohengrinhof – na de brug LE – pad volgen, daarna LI en direct RE brug pad volgen tot Orpheuslaan - RE Orpheuslaan - LI Medealaan - RD Ernanilaan - RD via fietspad Sweelincklaan oversteken - fietspad langs Sweelincklaan volgen - Blauwe brug oversteken - 1<sup>e</sup> fietspad RE - aankomst ROC H&T.

| Tijden      | Locatie                              | Actie    | Aantal | Post |
|-------------|--------------------------------------|----------|--------|------|
| 18:00-18:10 | Parkeerterrein                       | Starten  |        |      |
| 18:00-18:10 | Newtonbaan / Rond het Fort           | V        | 2      | 1    |
| 18:05-18:15 | Herenstraat / Nedereindseweg         | V        | 2      | 2    |
| 18:10-18:20 | Diepenbrocklaan                      | V        | 2      | 3    |
| 18:20-18:35 | Mendes da Costalaan / Nedereindseweg | V        | 1a     | 4    |
| 18:25-18:40 | Mendes da Costalaan / Richterslaan   | V        | 2b     | 5    |
| 18:30-18:45 | Noordstedeweg (busstation)           | V        | 2      | 6    |
| 18:35-19:00 | Batauweg (bij zebrapad)              | V        | 1      | 7    |
| 19:10-19:30 | Nedereindseweg                       | Controle | 1a     | 8    |
| 19:10-19:30 | Heemraadsweide (zebrapad)            | V        | 1b     | 9    |
| 19:20-19:45 | Middenweide                          | V        | 1b     | 10   |
| 19:40-20:00 | Galecopperlaan                       | V        | 2      | 11   |
| 19:40-20:00 | Herman de Manhove/Walravenhove       | Controle | 1      | 12   |
| 19:50-20:10 | Galecopperlaan (zebrapad)            | V        | 1      | 13   |
| 19:50-20:15 | Batauweg (zebrapad)                  | V        | 1      | 14   |
| 19:55-20:15 | Cimbaalsingel / Oberonsingel         | V        | 1      | 15   |
| 19:55-20:15 | Brug Lohengrinhof                    | Controle | 1      | 16   |
| 20:00-20:20 | Orpheuslaan / Medealaan              | V        | 2      | 17   |
| 20:05-20:35 | Medealaan / Ernanilaan               | V        | 2      | 18   |
| 20:05-20:40 | Sweelincklaan                        | V        | 2      | 19   |
| 20:05-20:45 | Symfonielaan /Buxethudelaan          | V        | 1      | 20   |
| 20:05-20:45 | Blauwe brug / Utrechtsestraatweg     | V        | 1      | 21   |

Route gelopen in (jaar) 2024





Route uitgezet oktober 2023

File S002C

Gecontroleerd:

Door: Ton Zimmerman

Route Hildo Kropstr./Zuilenstein/Galecop/Nedereindseplas/IJsselstein /IJsselsteinseweg/Parkhout

**Woensdag 14 mei 2025**

Vertrek 18.00 uur

Afstand **15,3 km**

ROC H&T – LI Blauwe brug – RD Symfonielaan volgen – gelijk na Buxethudelaan Symfonielaan oversteken – LI voetpad volgen – rotonde rechts aanhouden – bij Harmonielaan Symfonielaan oversteken – RE Figarolaan – RD Paukenlaan - RD voetpad – Re. voetpad Regaalsingel - trambaan oversteken – LI voetpad Symfonielaan – RD door tunnel – RE Batauweg oversteken – RD Galecopperdijk – Galecopperlaan oversteken – LI Galecopperwetering - LI Reinesteijnseweg - RE Meikeverpad langs geluidswal - RE Nedereindseweg - onder viaduct (A2) door – LI pad naar Nedereindseplas – RD bij rotonde en over parkeerplaats – RE pad over brug middendoor Nedereindseplas volgen - na 2<sup>e</sup> brug – LI pad tot einde - RE voetpad – LI weg tot rotonde – RE Randdijk volgen - LI Europalaan - trambaan oversteken - LI Finlandpad na Moskee – RD voetpad tot sportveldje - RE Noorwegenlaan – RE Italiëlaan - LI fietspad Europalaan - LI fietspad Utrechtseweg - RE door tunnel - LI Oude Utrechtseweg (richting Nieuwegein) – RD IJsselsteinseweg – RE bij tuincentrum - houten brug over – LI voetpad langs Doorslag tot einde – Parkhout oversteken – schuin RE fietspad – LI pad tot T-kruising - LI pad tot einde - LI fietspad over houten brug – RD fietspad tot einde – LI fietspad - RE onder Zuidstedeviaduct door – RD Zavelwal – LI over Doorslagbrug – RE fietspad Noordstedeweg oversteken - RD Herenstraat - LI na flat 'Point of View' – RD Kruyderlaan - RE Hildo Kropstraat - LI Hesselaan - RD Ten Baanstraat - RE Nedereindseweg (bij fietsenhandel) - Li. Herenstraat – RE Rijnhuizerbrug over 1<sup>e</sup> LI Rijnhuizerpad- einde RE Structuurbaan -RE ROC H&T

| Tijd        | Locatie                    | Aktie | Aantal |
|-------------|----------------------------|-------|--------|
| 18.00-18.10 | Buxtehudelaan/Symfonielaan | V     | 2      |
| 19.10-19.40 | Nedereindseweg tunnel A2   | C     | 1      |
| 20.20-20.30 | Tuincentrum Baars          | C     | 1      |

Route gelopen in (jaar): 2024





Route: 21 september 2023  
Gecontroleerd: 15-10-2023  
Afstand: **5 en 10 km**

Door: R. Ruitenbeek

Route: Zuilenstein

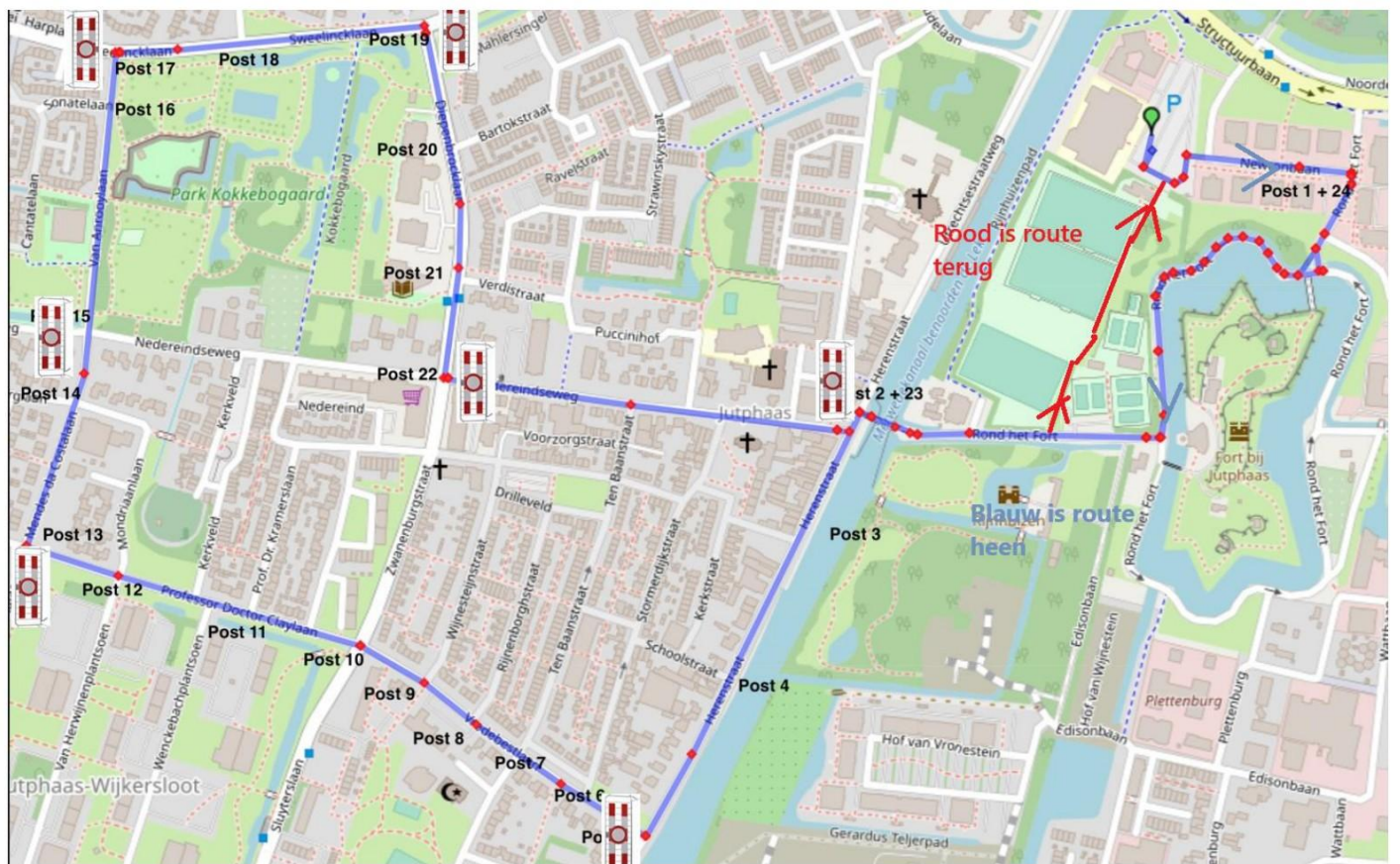
**Donderdag 15 mei 2025**

Vertrek: 19:30

Parkeerterrein ROC - Newtonbaan - RE Rond het Fort - eerste kruising RE - eerste kruising RE - na brug LI Herenstraat - LI Vredebestlaan - RD Prof Doctor Claylaan - RE Mendes da Costa laan - RD Van Anrooylaan - RE Sweelincklaan - RE Diepenbrocklaan - LA Nedereindseweg - RD brug over Rond het Fort - LI fietspad - aankomst ROC H&T.

| Tijden      | Locatie                                    | Actie   | Aantal | Post |
|-------------|--|---------|--------|------|
| 19:30-19:40 | Parkeerterrein                             | starten | 1      |      |
| 19:30-19:45 | Newtonbaan / Rond het Fort                 | V       | 2      | 1    |
| 19:40-19:55 | Herenstraat / Nedereindseweg               | V       | 2      | 2    |
|             | Armensteeg / Herenstraat                   | V       | 1a     | 3    |
|             | Schoolstraat / Herenstraat                 | V       | 1b     | 4    |
| 19:45-20:05 | Vredebestlaan/ Herenstraat                 | VKRC    | 2      | 5    |
|             | Vredebestlaan / Stormerdijkstraat          | V       | 1c     | 6    |
|             | Vredebestlaan / Ten baanstraat             | V       | 1d     | 7    |
|             | Vredebestlaan / Rijnenborghstraat          | V       | 1      | 8    |
|             | Vredebestlaan / Wijnesteynstraat           | V       | 1      | 9    |
| 19:50-20:15 | Vredebestlaan / Sluyterslaan               | V       | 2      | 10   |
|             | Prof Doctor Claylaan / PD Bakerlaan        | V       | 1      | 11   |
|             | Prof Doctor Claylaan / PD Kramerslaan      | V       | 1      | 12   |
|             | Prof Doctor Claylaan / Mondriaanlaan       | V       | 1      | 13   |
| 19:55-20:25 | Prof Doctor Claylaan / Mendes da Costalaan | V       | 2      | 14   |
| 19:55-20:25 | Mendes da Costalaan / Nedereindseweg       | V       | 2      | 15   |
|             | Van Anrooylaan / Sonatelaan                | V       | 1a     | 16   |
| 20:00-20:40 | Van Anrooylaan / Sweelincklaan             | VKRC    | 2      | 17   |
|             | Sweelincklaan / Bazuinlaan                 | V       | 1b     | 18   |
| 20:00-20:45 | Sweelincklaan / Diepenbrocklaan            | VKRC    | 2      | 19   |
|             | Diepenbrocklaan / Bartokstraat             | V       | 1c     | 20   |
|             | Diepenbrocklaan / Verdistraat              | V       | 1d     | 21   |
| 20:00-20:50 | Diepenbrocklaan / Nedereindseweg           | V       | 2      | 22   |
| 20:25-21:00 | Herenstraat / Nedereindseweg               | VKRC    | 2      | 23   |
| 20:25-21:15 | Newtonbaan / Rond het Fort                 | V       | 2      | 24   |
| 20:30-21:30 | Parkeerterrein                             |         |        |      |





Route uitgezet oktober 2023

Gecontroleerd:

File

Door: Rob Ruitenbeek

Route Vreeswijk/Parkhout

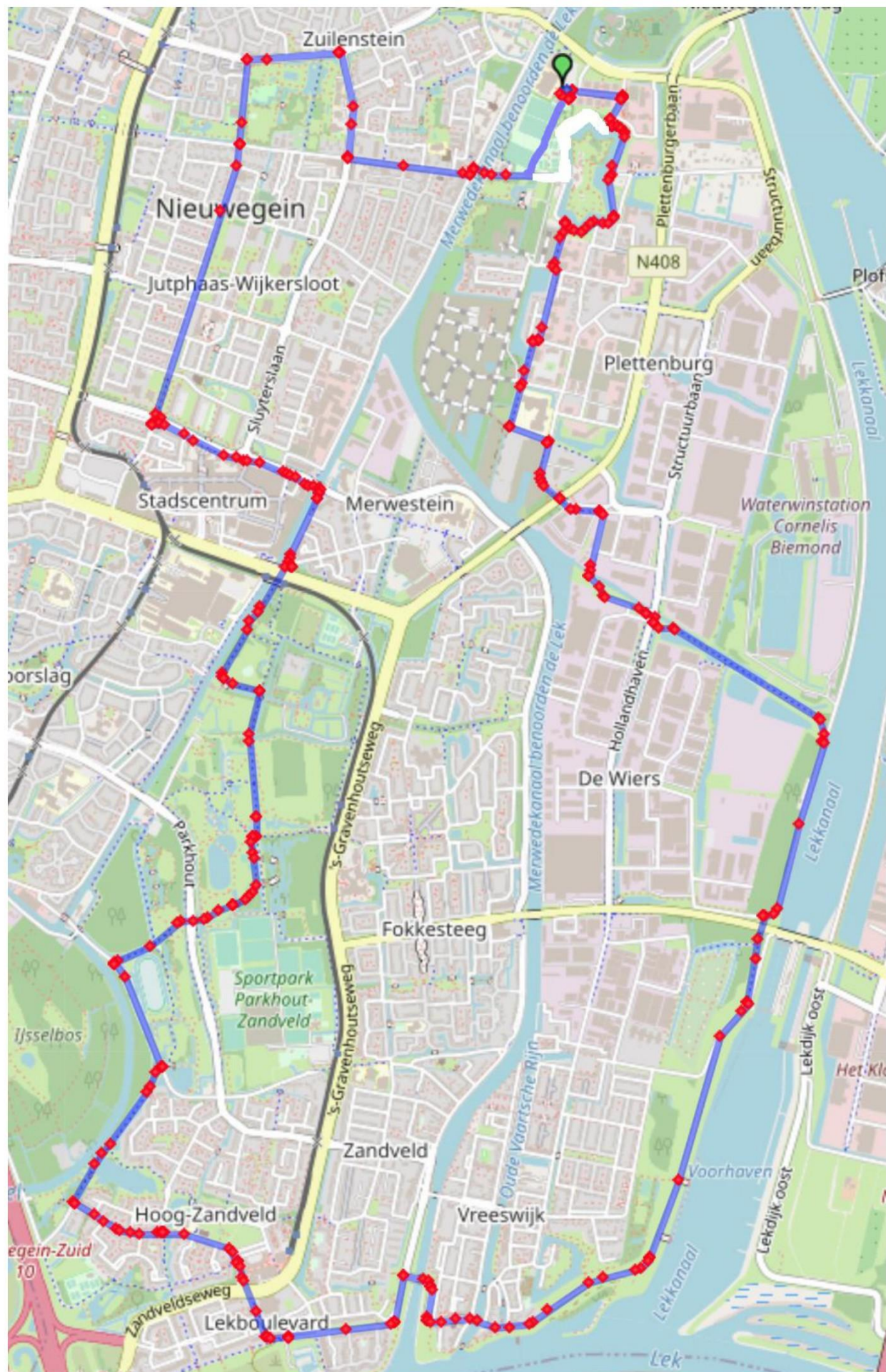
**Donderdag 15 mei 2025**    Vertrek 18.00 uur    Afstand **15 km**

ROC H&T - Newtonbaan, RE Rond het Fort – 2e kruising RE - fietspad volgen - einde fietspad RD weg oversteken - Edisonbaan volgen tot bocht - dan RE fietspad volgen - Kelvinbaan oversteken - RD fietspad volgen - LI Dieselbaan – RE Marconibaan – onder viaduct door – RE De Bongenaar – brug over en pad volgen – Hollandhaven oversteken - fietspad - einde fietspad RE Schipperspad langs water – LI door schipperstunnel - Voorhavendijk - Lekstraat - Molenstraat - Emmabrug - Li. Lekboulevard – gelijk na verzorgingshuis RE fietspad – door Veertunnel – RD Lupinestraat – RD Irisstraat – RE Wilgenroos – LI Geinoord – RE (bij woonhuis) – RD Parkhout oversteken – na basketbalveld RE en gelijk LI weg vervolgen – na bruggetje LI (ri Kp. 74)– onder Zuidstede viaduct door – RD Zavelwal – LI Noordstedeweg – langs Cityplaza – bij busstation RE Mendes da Costalaan - BIJ DE NEDEREINDESEWEG INVOEGEN VANAF 20.15 UUR - RD Van Anrooylaan - RE Sweelincklaan - RE Diepenbrocklaan - LI Nedereindseweg - RD brug over Rond het Fort - LI fietspad - aankomst ROC H&T.

| Tijd  | Locatie | Aktie   | Aantal |
|-------|---------|---------|--------|
| 18:00 | ROC H&T | Vertrek |        |

Route gelopen in (jaar) 2024







**Bijlage 2 Startlocatie parkeerterrein Newtonbaan 12 (ROC)**

