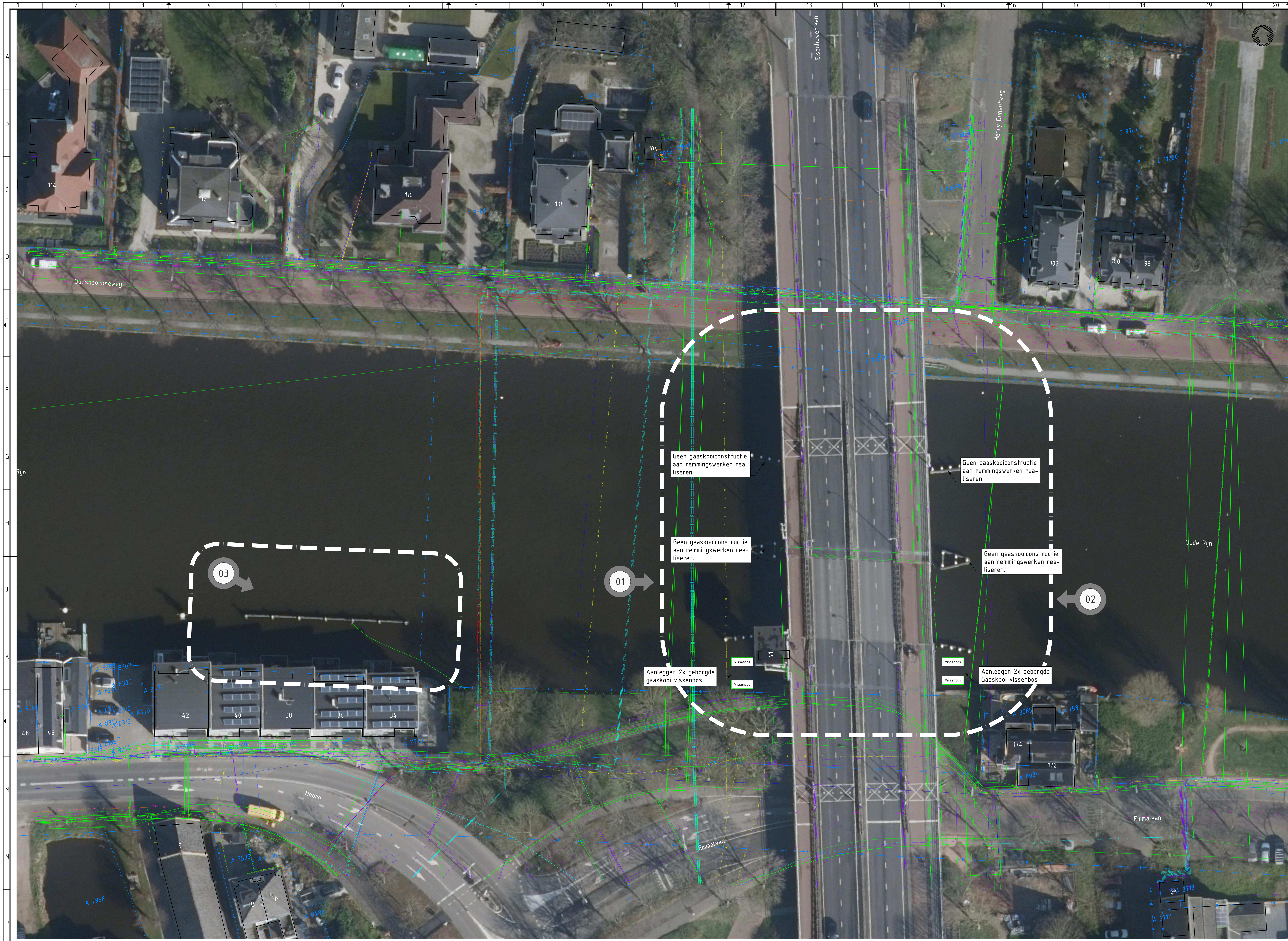

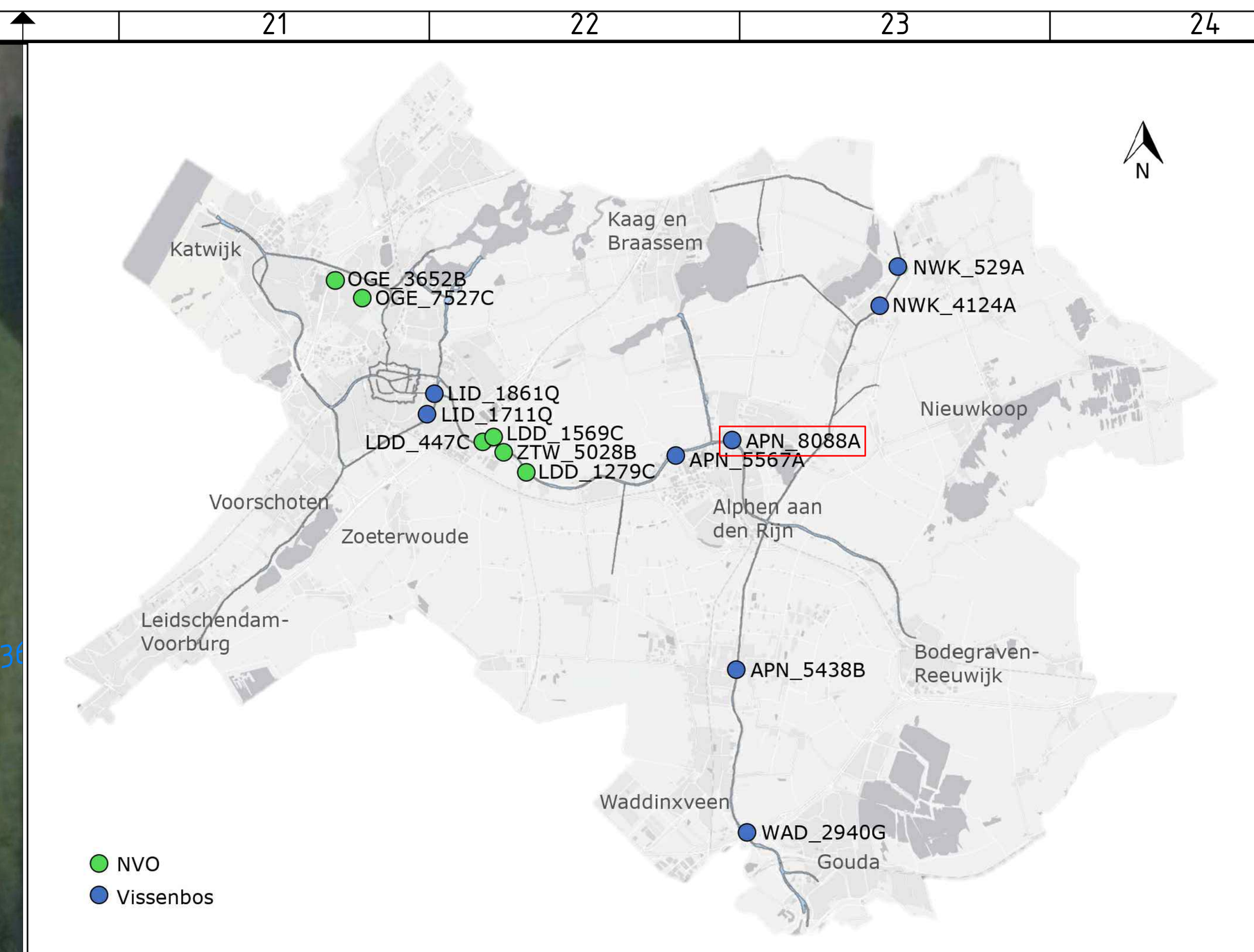

TOTAAL OVERZICHT





LEGENDA

- Projectgrens
- Bestaande situatie
- Perceelgrens
- Locatie tussen remmingswerk
- Vissenbos — Aanbrengen losstaande vissenbos gaaskooi maatregel
- Vissenbos — Aanbrengen vissenbos gaaskooi tussen remmingswerk
- Aanbrengen betonplaten inclusief betonelementen
- 01 — Locatie situatiefoto
- Datakabel
- Laagspanningskabel
- Middenspanningskabel
- Hoogspanningskabel
- Lagedruk gasleiding
- Hogedruk gasleiding
- Persleiding
- Buisleiding gevaarlijke inhoud
- Waterleiding

SITUATIE BLAD 01
Schaal: 1:250

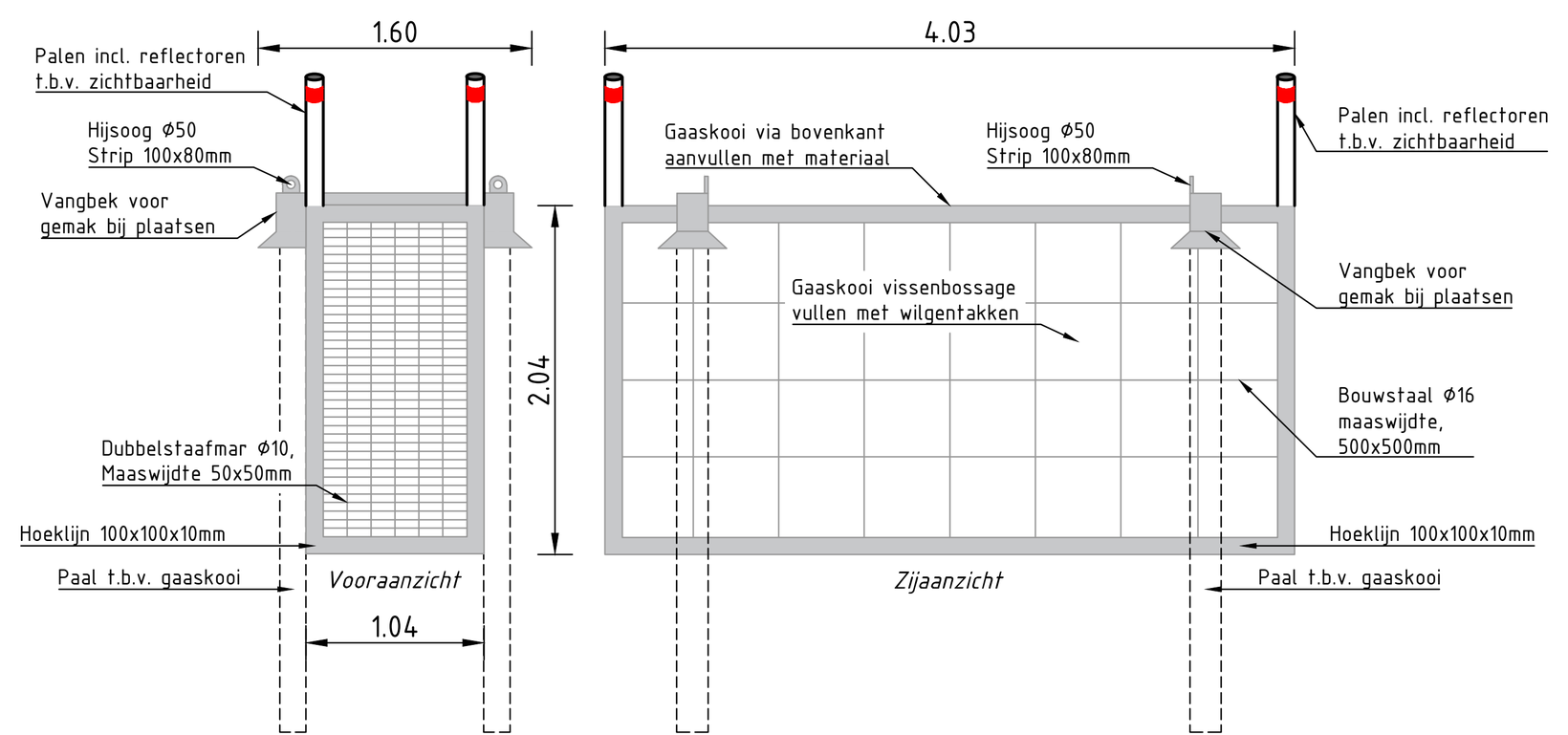

Principe detail gaaskooi vissenbos
Schaal: 1:50

OPMERKINGEN:
- KLIC aangevraagd op 06-01-2023
- Maten in meters, tenzij anders aangegeven
- Hoogtematen in meters t.o.v. N.A.P., tenzij anders aangegeven

0 2.5 5 7.5 10m
schaal 1:250

versie	omschrijving	getekend	gecontroleerd	akkoord	datum
3.0	Definitief DO uitgave	RvB	FT	AvO	18-10-2023
2.0	Definitief VO uitgave	RvB	FT	AvO	28-02-2023
0.1	Concept uitgave	RvB	FT	AvO	19-01-2023

opdrachtgever
Hoogheemraadschap van Rijnland

project
Uitvoering KRW maatregelen Rijnland

omschrijving
Voorstel locatie vissenbos
APN_8088A - Dr. Albert Schweitzerbrug

HaskoningDHV Nederland B.V.
Transport & Planning

formaat	schaal	fase	bladnr.	van
A0	1:250	DO	3	8

documentstatus: Definitief
documentversie: 3.0
projectnummer / tekeningnummer: BI4291-RHD-DG-C-200103

Filename : C:\Users\909416\Royal HaskoningDHV\Project-BI4291-KRW3-maatregelen-Rijnland - General\BI4291 Projectnaam WIP\12 - CAD\02 Kaders\BI4291-RHD-GP-C-200100-Locatie_vissenbossen.dwg



SITUATIE BLAD 01
Schaal: 1:250

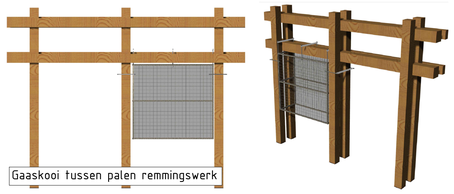

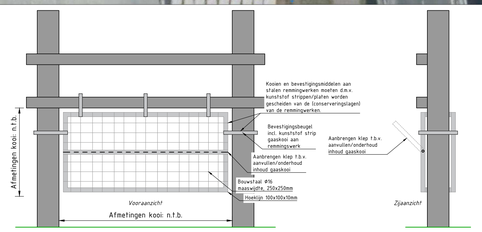

Principe detail gaaskooi vissenbos tussen remmingswerk(en)
Schaal: 1:50

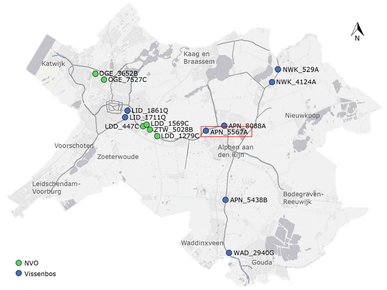

TOTAAL OVERZICHT

LEGENDA

- Projectgrens
- Bestaande situatie
- Perceelgrens
- Locatie tussen remmingswerk
- Vissenbos — Aanbrengen losstaande vissenbos gaaskooi maatregel
- Vissenbos — Aanbrengen vissenbos gaaskooi tussen remmingswerk
- Aanbrengen betonplaten inclusief betonelementen
- 01 — Locatie situatiefoto
- Datakabel
- Laagspanningskabel
- Middenspanningskabel
- Hoogspanningskabel
- Lagedruk gasleiding
- Hogedruk gasleiding
- Persleiding
- Buisleiding gevaarlijke inhoud
- Waterleiding
- Vrijverval riolering

OPMERKINGEN:
- KLIC aangevraagd op 06-01-2023
- Maten in meters, tenzij anders aangegeven
- Hoogtenaten in meters t.o.v. N.A.P., tenzij anders aangegeven

0 2.5 5 7.5 10m
schaal 1:250

2.0	Definitief VO uitgave	RvB	FT	AvO	28-02-2023
0.1	Concept uitgave	RvB	FT	AvO	19-01-2023
versie	omschrijving	getekend	gecontroleerd	akkoord	datum

opdrachtgever
Hoogheemraadschap van Rijnland

Rijnland

project
Uitvoering KRW maatregelen Rijnland

omschrijving
Voorstel locatie vissenbos
APN_5567A - Maximabrug

Royal HaskoningDHV
Enhancing Society Together
HaskoningDHV Nederland B.V.
Transport & Planning

documentstatus: Definitief
documentversie: 3.0

formaat	schaal	fase	bladnr.	van
A0	1:250	DO	4	8

projectnummer / tekeningnummer
BI4291-RHD-DG-C-200104

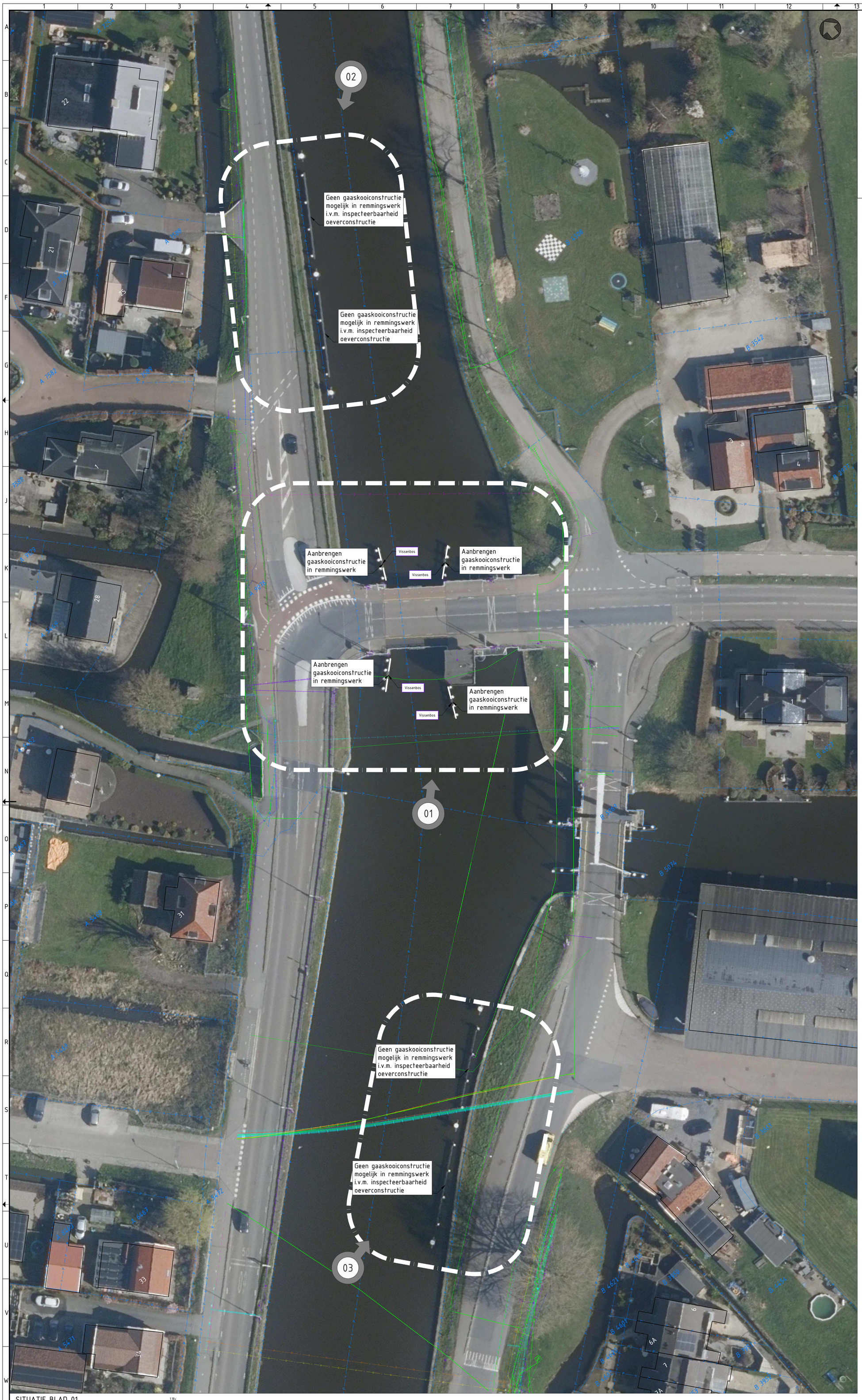

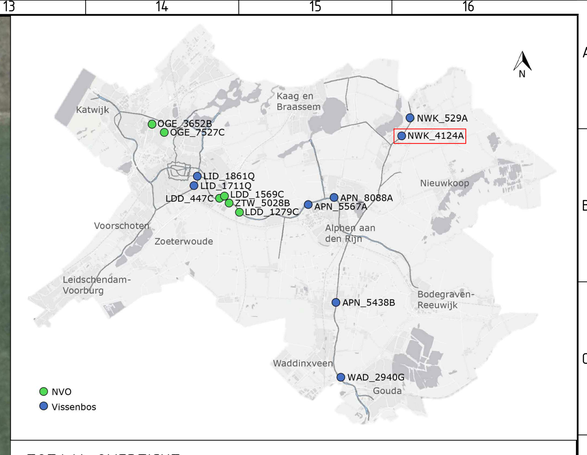

TOTAAL OVERZICHT



LEGENDA

- Projectgrens
- Bestaande situatie
- Perceelgrens
- Locatie tussen remmingswerk
- Vissenbos — Aanbrengen losstaande vissenbos gaaskooi maatregel
- Vissenbos — Aanbrengen vissenbos gaaskooi tussen remmingswerk
- Aanbrengen betonplaten inclusief betonelementen
- 01 — Locatie situatiefoto
- Datakabel
- Laagspanningskabel
- Middenspanningskabel
- Hoogspanningskabel
- Lagedruk gasleiding
- Hogedruk gasleiding
- Persleiding
- Buisleiding gevaarlijke inhoud
- Waterleiding
- Vrijverval riolering

SITUATIE BLAD 01

Schaal: 1:250

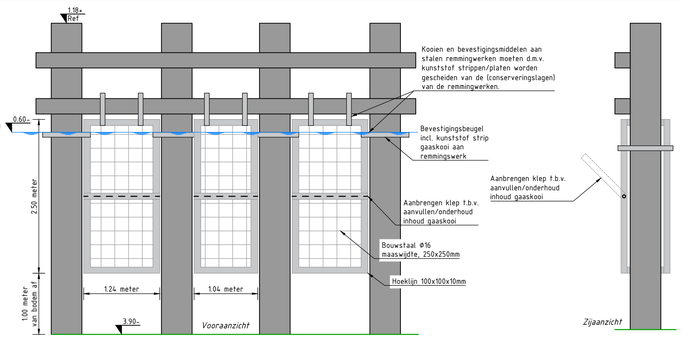

Principe detail gaaskooi vissenbos tussen remmingswerk(en) Papenbrug

Schaal: 1:50

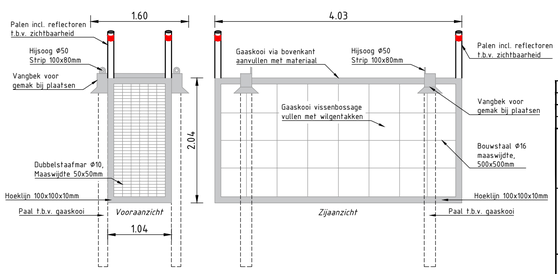

Principe detail gaaskooi vissenbos

Schaal: 1:50

OPMERKINGEN:
- KLIC aangevraagd op 06-01-2023
- Maten in meters, tenzij anders aangegeven
- Hoogtematen in meters t.o.v. N.A.P., tenzij anders aangegeven

0 2.5 5 7.5 10m
schaal 1:250

versie	omschrijving	getekend	gecontroleerd	akkoord	datum
3.0	Definitief DO uitgave	RvB	FT	AvO	18-10-2023
2.0	Definitief VO uitgave	RvB	FT	AvO	28-02-2023
0.1	Concept uitgave	RvB	FT	AvO	19-01-2023

opdrachtgever
Hoogheemraadschap van Rijnland

project
Uitvoering KRW maatregelen Rijnland

omschrijving
Voorstel locatie vissenbos
NWK_4124A - Papenbrug

HaskoningDHV Nederland B.V.
Transport & Planning

formaat	schaal	fase	bladnr.	van	documentstatus	documentversie
A0	1:250	DO	5	8	Definitief	3.0

projectnummer / tekeningnummer
BI4291-RHD-DG-C-200105

Aanleggen geborgde Gaaskooi vissenbos

Aanbrengen gaaskooiconstructie in remmingswerk

Aanbrengen gaaskooiconstructie in remmingswerk

Aanleggen geborgde Gaaskooi vissenbos

Vissenbos

02

01

Aanleggen geborgde Gaaskooi vissenbos

Aanbrengen gaaskooiconstructie in remmingswerk

Aanbrengen gaaskooiconstructie in remmingswerk

Aanleggen geborgde Gaaskooi vissenbos

Geen gaaskooiconstructie mogelijk in remmingswerk i.v.m. inspecteerbaarheid oeverconstructie

Geen gaaskooiconstructie mogelijk in remmingswerk i.v.m. inspecteerbaarheid oeverconstructie

03

Geen gaaskooiconstructie mogelijk in remmingswerk i.v.m. inspecteerbaarheid oeverconstructie

Geen gaaskooiconstructie mogelijk in remmingswerk i.v.m. inspecteerbaarheid oeverconstructie

04

Nieuwerens Jaagpad

Weerstanalweg

Bomenpleinpad

SITUATIE BLAD 01

Schaal: 1:250

Gaaskooi tussen palen remmingswerk

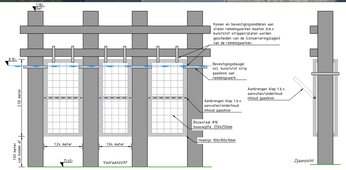

Principe detail gaaskooi vissenbos tussen remmingswerk(en) Kattenbrug

Schaal: 1:50

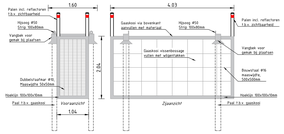

Principe detail gaaskooi vissenbos

Schaal: 1:50

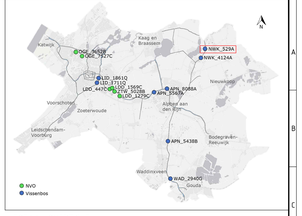

TOTAAL OVERZICHT

LEGENDA

- Projectgrens
- Bestaande situatie
- Perceelgrens
- Locatie tussen remmingswerk
- Vissenbos — Aanbrengen bestaande vissenbos (gaaskooi deel/regel)
- Vissenbos — Aanbrengen vissenbos (gaaskooi) tussen remmingswerk
- Aanbrengen beringsplaten inclusief fietsnaaiwerken
- 01 — Locatie situatiefoto
- Dakrakel
- Laagspanningskabel
- Middenspanningskabel
- Hoogspanningskabel
- Lagedruk gasleiding
- Hogedruk gasleiding
- Perswleiding
- Buisleiding gevaarlijke inhoud
- Waterleiding
- Vrijverval riolering

OPMERKINGEN:
- BGT uitgeleverd op 06-05-2021
- Alle maten controleren bij aanvang uitvoeren
- Hoogtelijnen in meters t.o.v. N.A.P., tenzij anders aangegeven

0.3	Definitief DO-stapm	RHB	FT	AvO	16-10-2023
0.2	Definitief VO-stapm	RHB	FT	AvO	28-02-2023
0.1	Concept stapm	RHB	FT	AvO	16-01-2023
versie	omschrijving	gemaakt	gecontroleerd	akkoord	datum

opdrachtgever
Hoogheemraadschap van Rijnland

Rijnland

project
Uitvoering KRW maatregelen Rijnland

omschrijving
Voorstel locatie vissenbos
NWK_529A - Kattenbrug

Royal HaskoningDHV
Enhancing Society Together
HaskoningDHV Nederland B.V.
Transport & Planning

status: Definitief
documentnummer: 3.0

formaat: A0+ | schaal: 1:250 | tekn: DO | datum: 6 - 8 | van:

documentnummer / bestandsaanduiding:
BI4291-RHD-DG-C-200106

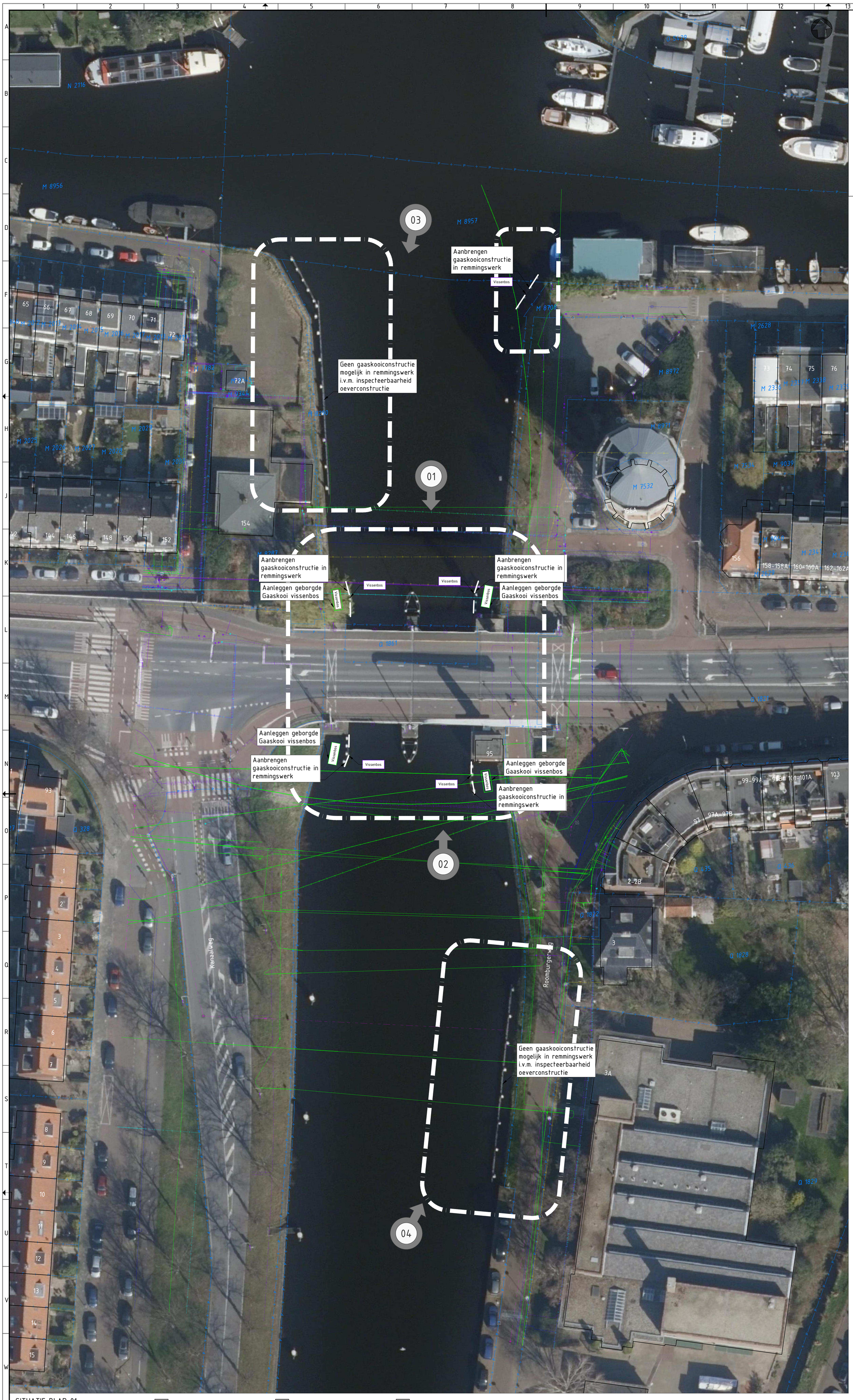

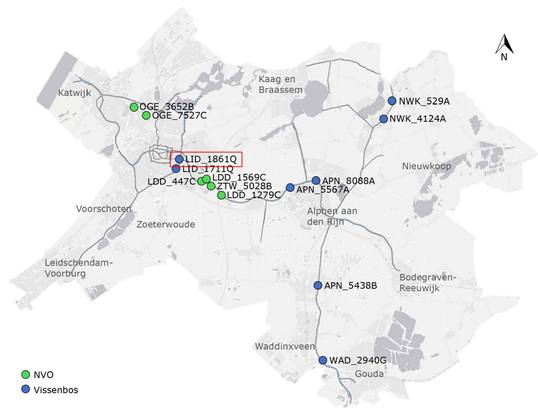

TOTAAL OVERZICHT





LEGENDA

- Projectgrens
- Bestaande situatie
- Perceelgrens
- Locatie tussen remmingswerk
- Vissenbos — Aanbrengen losstaande vissenbos gaaskooi maatregel
- Vissenbos — Aanbrengen vissenbos gaaskooi tussen remmingswerk
- Aanbrengen betonplaten inclusief betonelementen
- 01 — Locatie situatiefoto
- Datakabel
- Laagspanningskabel
- Middenspanningskabel
- Hoogspanningskabel
- Lagedruk gasleiding
- Hogedruk gasleiding
- Persleiding
- Buisleiding gevaarlijke inhoud
- Waterleiding
- Vrijverval riolering

SITUATIE BLAD 01

Schaal: 1:250

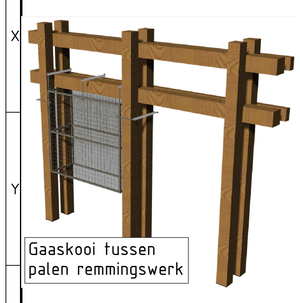

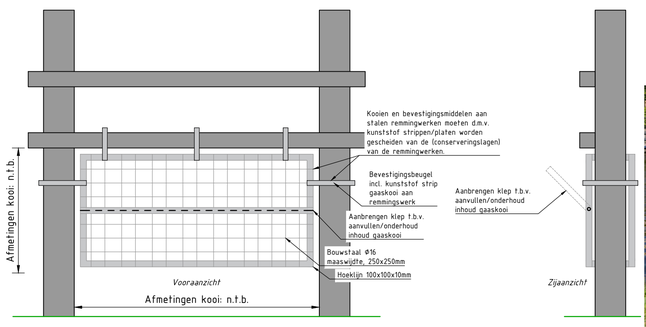

Principe detail gaaskooi vissenbos tussen remmingswerk(en)

Schaal: 1:50

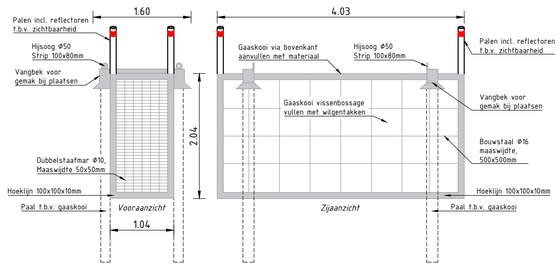

Principe detail gaaskooi vissenbos

Schaal: 1:50

OPMERKINGEN:
- KLIC aangevraagd op 06-01-2023
- Maten in meters, tenzij anders aangegeven
- Hoogtematen in meters t.o.v. N.A.P., tenzij anders aangegeven

0 2.5 5 7.5 10m
schaal 1:250

versie	omschrijving	getekend	gecontroleerd	akkoord	datum
3.0	Definitief DO uitgave	RvB	FT	AvO	18-10-2023
2.0	Definitief VO uitgave	RvB	FT	AvO	28-02-2023
0.1	Concept uitgave	RvB	FT	AvO	19-01-2023

opdrachtgever
Hoogheemraadschap van Rijnland

project
Uitvoering KRW maatregelen Rijnland

omschrijving
Voorstel locatie vissenbos
LID_1861Q - Wilhelminabrug

HaskoningDHV Nederland B.V.
Transport & Planning

formaat	schaal	fase	bladnr.	van	documentstatus	documentversie
A0	1:250	DO	7	8	Definitief	3.0

projectnummer / tekeningnummer
BI4291-RHD-DG-C-200107

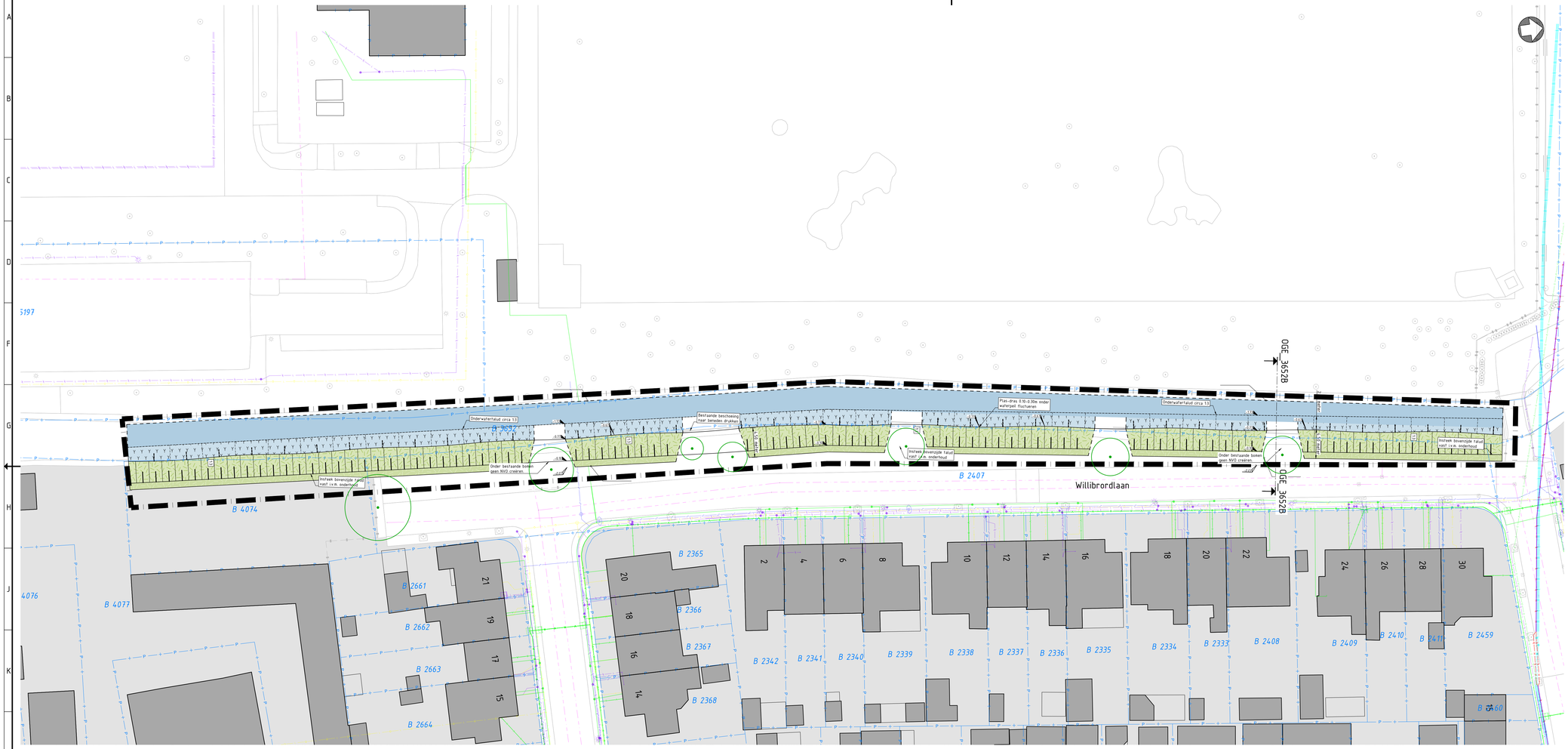

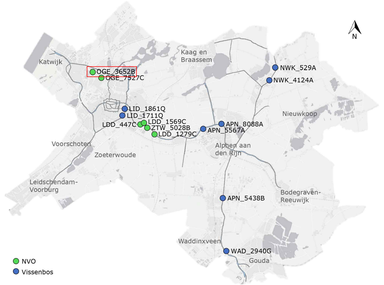

TOTAAL OVERZICHT
Schaal 1:20.000

LEGENDA

- Projectgrens
- Bestaande situatie
- Bestaand particulier terrein
- Bestaande bebouwing
- Bestaande watergang
- Bestaande boom
- Bestaande hoogte / Nieuwe hoogte
- Nieuwe materialgrens
- Nieuw talud
- Nieuw onderwatertalud
- Nieuw gras
- Nieuw plas dras
- Nieuwe beplante oever
- Bestaande perceelgrens
- Bestaande datakabel
- Bestaande laagspanningskabel
- Bestaande middenspanningskabel
- Bestaande hoogspanningskabel
- Bestaande lagedruk gasleiding
- Bestaande hogedruk gasleiding
- Bestaande persleiding
- Bestaande buisleiding met gevaarlijke inhoud
- Bestaande waterleiding
- Bestaande vrijverval riolering

Onder bestaande bomen geen NVO creeren.

Situatie
Schaal 1:250



Dwarsprofiel OGE_3652B
schaal 1:100

Permanent water/aquatische zone - 60 tot 120cm onder boezempeil
Helofietenzone/amfibische zone - 10 tot 40cm onder boezempeil
Grazige vegetaties/amfibische zone - 0 tot 10 cm boven boezempeil
Droge vegetaties/terrestrische zone - 30 cm boven boezempeil

Talud 1:3 = Ontgraving: 1,538m³ Aanvulling: 1,315m³	Talud 1:6 = Ontgraving: 0,875m³ Aanvulling: 1,315m³	Sliblaag = Ontgraving: 0,562m³	Over een afstand van circa 270 meter.

Talud 1:6 ontgraving = 250 m³
Talud 1:3 ontgraving = 420 m³
Sliblaag ontgraving = 155 m³

Gemiddelde ontgraving = 335 m³
Aanvulling = 355 m³

OPMERKINGEN:
- Dwarsprofielhoogtes a.d.h.v. AHN4
- KLIC aangevraagd op 06-01-2023
- Maten in meters, tenzij anders aangegeven
- Hoogtematen in meters t.o.v. NAP, tenzij anders aangegeven
- Exacte maatvoering en ontwerp conform eisen dienen voor uitvoering nog bepaald te worden

0 2.5 5 3.5 10m
schaal 1:250

versie	omschrijving	getekend	gecontroleerd	akkoord	datum
3.0	DO Definitieve uitgave	RvB	FT	AvO	11-09-2023
2.0	VO Definitieve uitgave	RvB	FT	AvO	24-03-2023
1.0	SO Definitieve uitgave	RvB	FT	AvO	06-10-2022

opdrachtgever
Hoogheemraadschap van Rijnland

project
Uitvoering KRW maatregelen Rijnland

omschrijving
Bovenaanzicht NVO incl. dwarsprofiel OGE_3652B

Royal HaskoningDHV
Enhancing Society Together
HaskoningDHV Nederland B.V.
Transport & Planning

documentstatus	documentversie
Definitief	3.0

formaat	schaal	fase	bladnr.	van
A1+	1:250	DO	1	4

projectcode / tekeningnummer
B14291-RHD-GP-C-200201

Situatie
Schaal 1:250

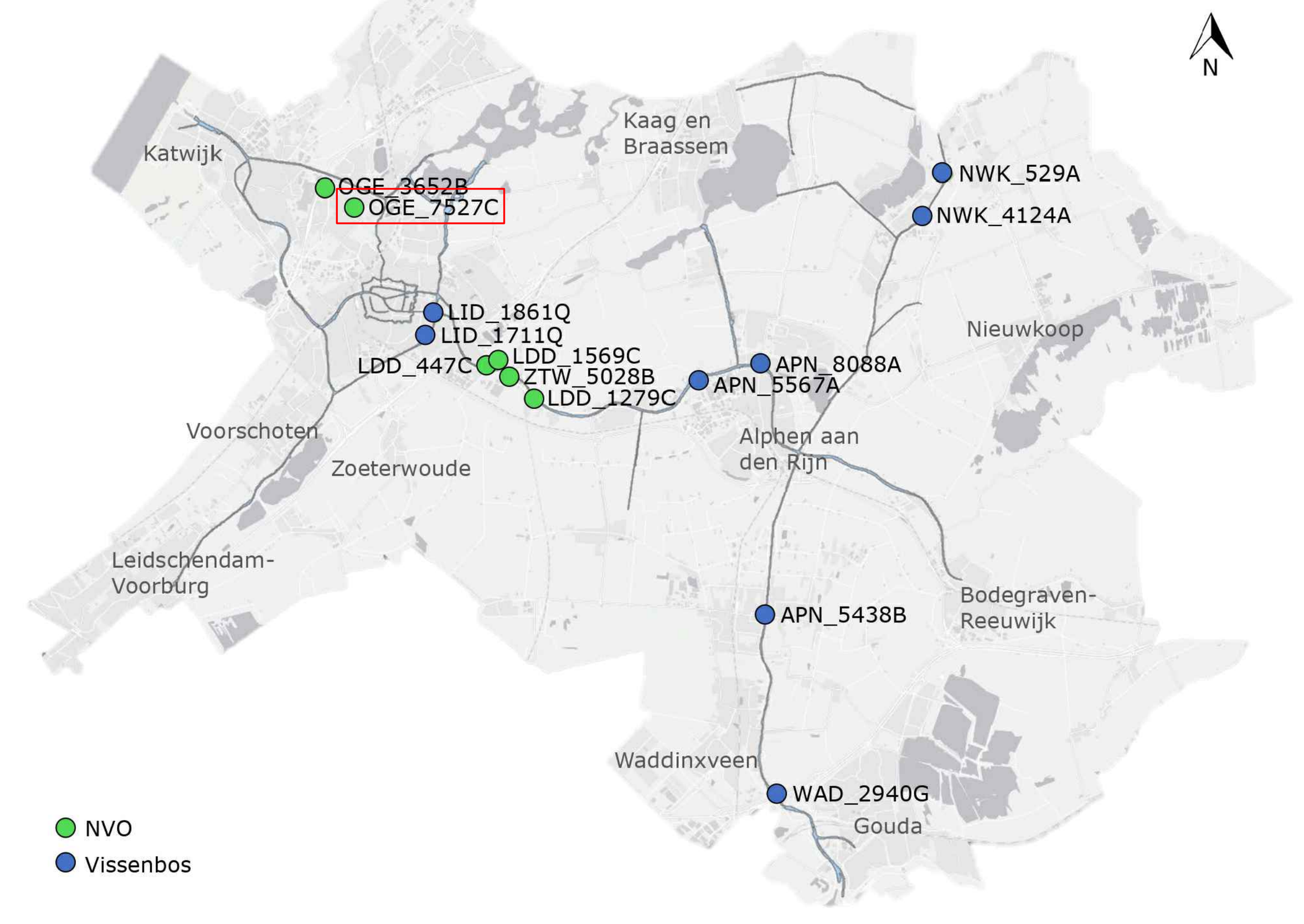

TOTAAL OVERZICHT
Schaal 1:20.000

LEGENDA

Projectgrens	Nieuwe beplante oever
Bestaande situatie	Bestaande perceelgrens
Bestaand particulier terrein	Bestaande datakabel
Bestaande bebouwing	Bestaande laagspanningskabel
Bestaande watergang	Bestaande middenspanningskabel
Bestaande boom	Bestaande hoogspanningskabel
Bestaande hoogte / Nieuwe hoogte	Bestaande lagedruk gasleiding
Nieuwe materiaalgrens	Bestaande hogedruk gasleiding
Nieuw talud	Bestaande persleiding
Nieuw onderwatertalud	Bestaande buisleiding met gevaarlijke inhoud
Nieuw gras	Bestaande waterleiding
Nieuw plas dras	Bestaande vrijverval riolering

Onder bestaande bomen geen NVO creëren.

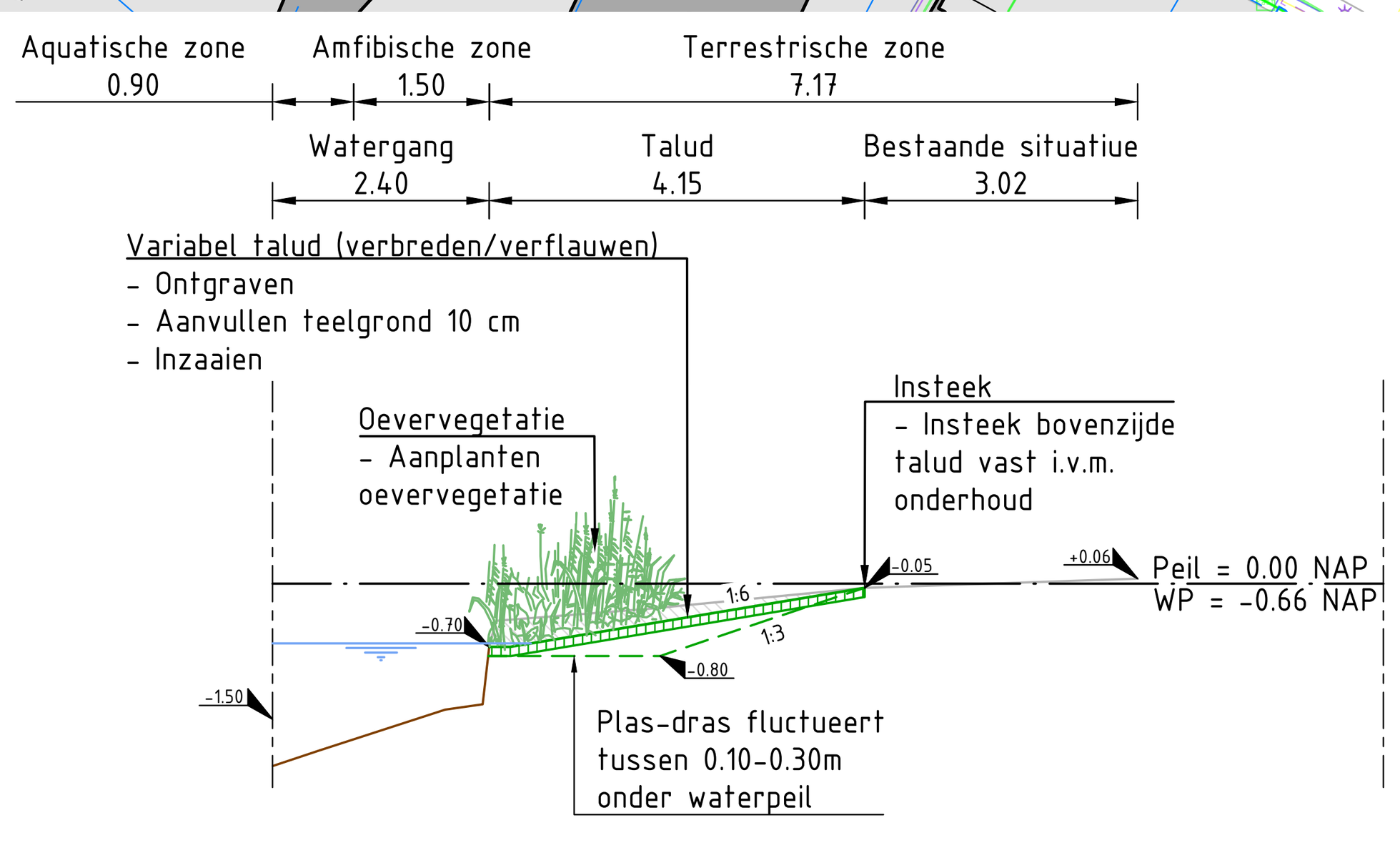

Dwarsprofiel OGE_7527C
schaal 1:100

Permanent water/aquatische zone - 60 tot 120cm onder boezempeil
Helofifietenzone/amfibische zone - 10 tot 40cm onder boezempeil
Grazige vegetaties/amfibische zone - 0 tot 10 cm boven boezempeil
Droge vegetaties/terrestrische zone - 30 cm boven boezempeil

Talud 1:3 =	Talud 1:6 =	Over een afstand van circa 250 meter.
Ontgraving: 1,453m²	Ontgraving: 0,607m²	
Aanvulling (watergang): 1,252m²	Aanvulling (watergang): 1,252m²	

Talud 1:6 ontgraving = 155 m^3
Talud 1:3 ontgraving = 365 m^3

Gemiddelde ontgraving = 260 m^3
Aanvulling (watergang) = 313 m^3

OPMERKINGEN:
- Dwarsprofielhoogtes a.d.h.v. AHN4
- KLIC aangevraagd op 06-01-2023
- Maten in meters, tenzij anders aangegeven
- Hoogtematen in meters t.o.v. N.A.P., tenzij anders aangegeven
- Exacte maatvoering en ontwerp conform eisen dienen voor uitvoering nog bepaald te worden.

0 2.5 5 7.5 10m
schaal 1:250

versie	omschrijving	getekend	gecontroleerd	akkoord	datum
3.0	DO Definitieve uitgave	RvB	FT	AvO	11-09-2023
2.0	VO Definitieve uitgave	RvB	FT	AvO	24-03-2023
1.0	SO Definitieve uitgave	RvB	FT	AvO	06-10-2022

opdrachtgever
Hoogheemraadschap van Rijnland

project
Uitvoering KRW maatregelen Rijnland

omschrijving
Bovenaanzicht NVO incl. dwarsprofiel OGE_7527C

HaskoningDHV Nederland B.V.
Transport & Planning

formaat	schaal	fase	bladnr.	van
A1	1:250	DO	2	7

documentstatus: Definitief
documentversie: 2.0
projectnummer / tekeningnummer: BI4291-RHD-GP-C-200202

Filename: C:\Users\909416\Royal HaskoningDHV\Project-BI4291-KRW3-maatregelen-Rijnland - General\BI4291 Projectnaam WIP\12 - CAD\02 Kaders\BI4291-RHD-GP-C-200200-KRW3-maatregelen.dwg

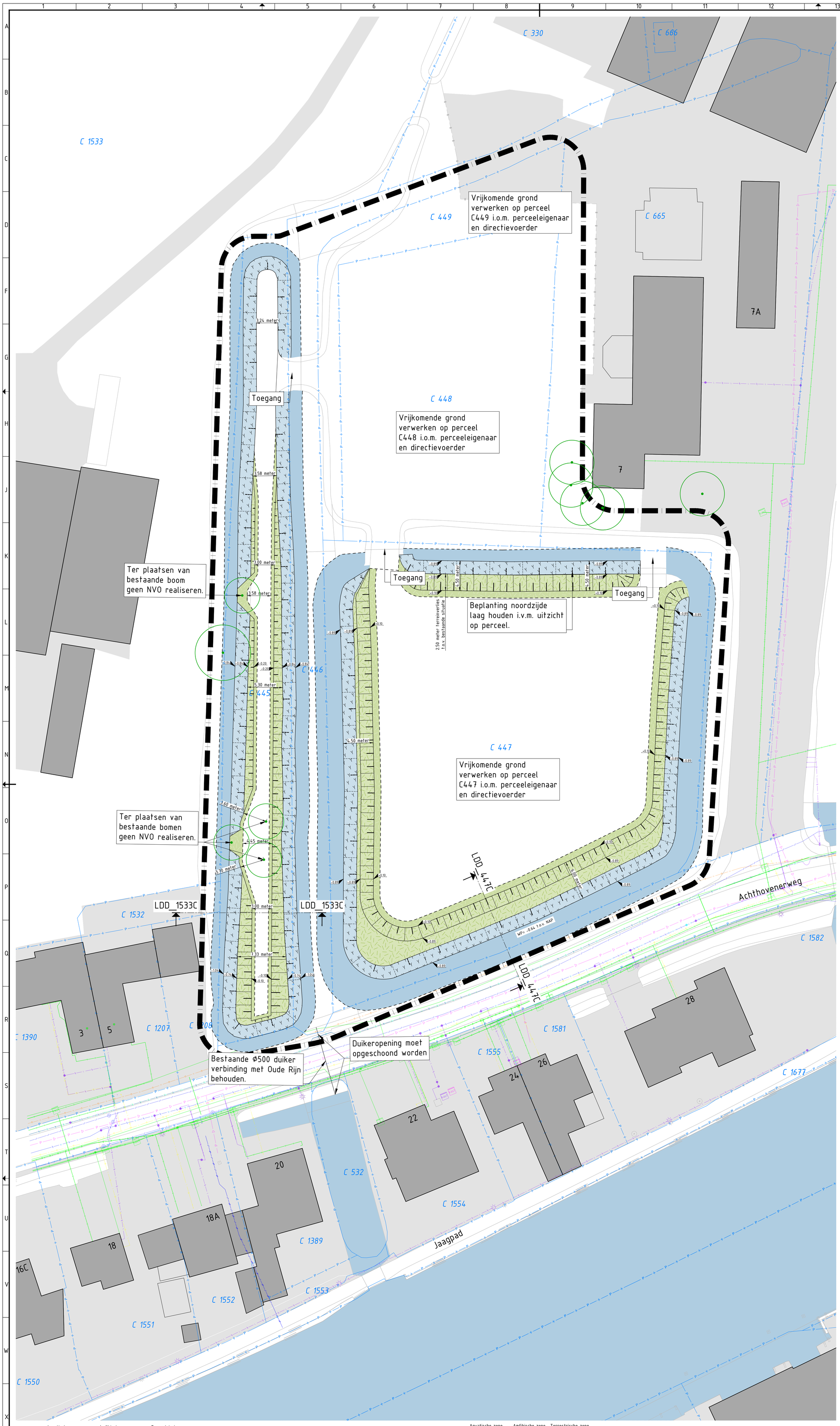

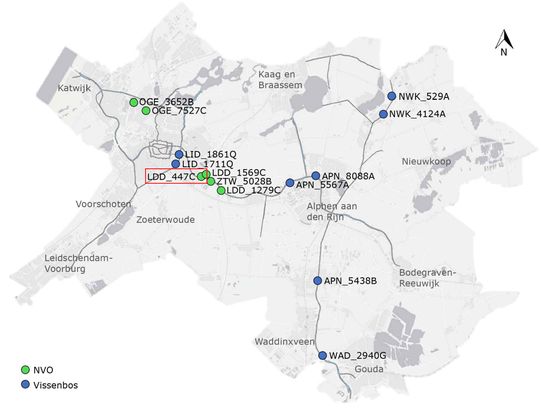

TOTAAL OVERZICHT
Schaal 1:20.000

LEGENDA

- Projectgrens
- Bestaande situatie
- Bestaand particulier terrein
- Bestaande bebouwing
- Bestaande watergang
- Bestaande boom
- Bestaande hoogte / Nieuwe hoogte
- Nieuwe materiaalgrens
- Nieuw talud
- Nieuw onderwatertalud
- Nieuw gras
- Nieuw plas dras
- Nieuwe beplante oever
- Bestaande perceelgrens
- Bestaande datakabel
- Bestaande laagspanningskabel
- Bestaande middenspanningskabel
- Bestaande hoogspanningskabel
- Bestaande lagedruk gasleiding
- Bestaande hogedruk gasleiding
- Bestaande persleiding
- Bestaande buisleiding met gevaarlijke inhoud
- Bestaande waterleiding
- Bestaande vrijverval riolering

Onder bestaande bomen geen NVO creëren.

Situatie
Schaal 1:250

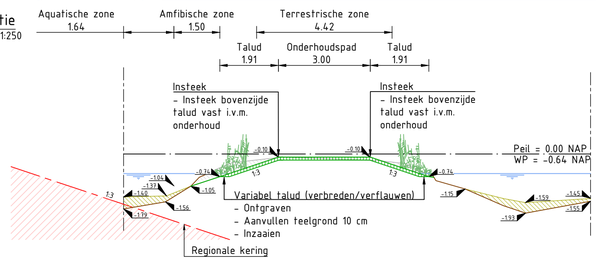

Dwarsprofiel LDD_1533C
schaal 1:100

Permanent water/aquatische zone - 60 tot 120cm onder boezempeil
Helofifietenzone/amfibische zone - 10 tot 40cm onder boezempeil
Grazige vegetaties/amfibische zone - 0 tot 10 cm boven boezempeil
Droge vegetaties/terrestrische zone - 30 cm boven boezempeil

Talud 1:3 = Ontgraving: 0,643m² Aanvulling: 0,489m²
Sliblaag = Ontgraving: 1,284m²
Over een afstand van circa 250 meter.

Talud 1:3 ontgraving = 160 m³
Talud 1:3 aanvulling = 125 m³
Sliblaag ontgraven = 321 m³

Gemiddelde ontgraving = 160 m³
Aanvulling = 125 m³

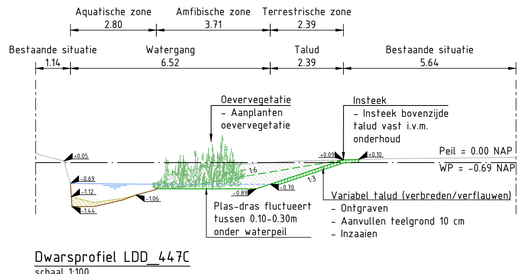

Dwarsprofiel LDD_447C
schaal 1:100

Permanent water/aquatische zone - 60 tot 120cm onder boezempeil
Helofifietenzone/amfibische zone - 10 tot 40cm onder boezempeil
Grazige vegetaties/amfibische zone - 0 tot 10 cm boven boezempeil
Droge vegetaties/terrestrische zone - 30 cm boven boezempeil

Talud 1:3 = Ontgraving: 3,264m² Aanvulling: -m²
Talud 1:6 = Ontgraving: 1,908m² Aanvulling: -m²
Sliblaag = Ontgraving: 0,256m²
Over een afstand van circa 200 meter.

Talud 1:6 ontgraving = 655 m³
Talud 1:3 ontgraving = 385 m³
Sliblaag = 55 m³

Gemiddelde ontgraving = 520 m³

OPMERKINGEN:
- Dwarsprofielhoogtes a.d.h.v. AHN4
- KLIC aangevraagd op 06-01-2023
- Maten in meters, tenzij anders aangegeven
- Hoogtematen in meters t.o.v. N.A.P., tenzij anders aangegeven
- Exacte maatvoering en ontwerp conform eisen dienen voor uitvoering nog bepaald te worden.

0 2.5 5 7.5 10m
schaal 1:250

versie	omschrijving	getekend	gecontroleerd	akkoord	datum
3.0	DO Definitieve uitgave	RvB	FT	AvO	11-09-2023
2.0	VO Definitieve uitgave	RvB	FT	AvO	24-03-2023
1.0	SO Definitieve uitgave	RvB	FT	AvO	06-10-2022

opdrachtgever: Hoogheemraadschap van Rijnland

project: Uitvoering KRW maatregelen Rijnland

omschrijving: Bovenaanzicht NVO incl. dwarsprofiel LDD_1533C en LDD_447C

HaskoningDHV Nederland B.V. Transport & Planning

documentstatus: Definitief | documentversie: 3.0

formaat	schaal	fase	bladnr.	van	projectnummer / tekeningnummer
A0	1:250	DO	3	7	BI4291-RHD-GP-C-200203

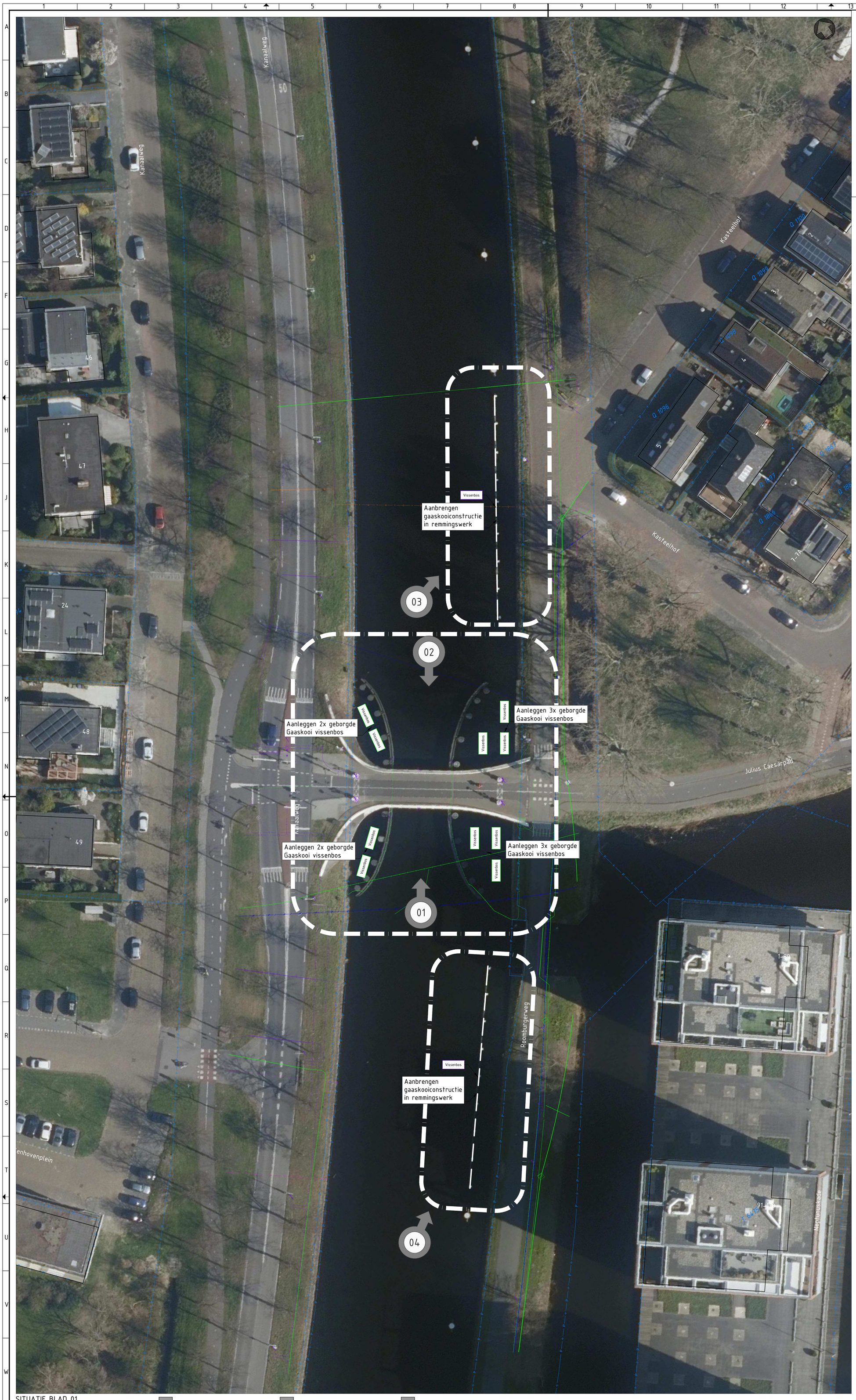

SITUATIE BLAD 01
Schaal: 1:250

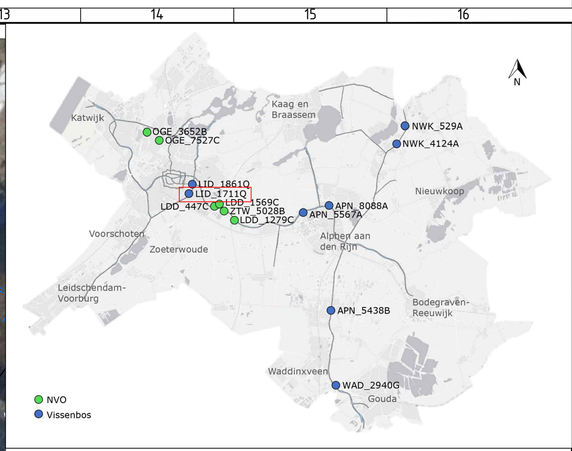

TOTAAL OVERZICHT







LEGENDA

- Projectgrens
- Bestaande situatie
- Perceelgrens
- Locatie tussen remmingswerk
- Vissenbos — Aanbrengen losstaande vissenbos gaaskooi maatregel
- Vissenbos — Aanbrengen vissenbos gaaskooi tussen remmingswerk
- Aanbrengen betonplaten inclusief betonelementen
- 01 — Locatie situatiefoto
- Datakabel
- Laagspanningskabel
- Middenspanningskabel
- Hoogspanningskabel
- Lagedruk gasleiding
- Hogedruk gasleiding
- Persleiding
- Buisleiding gevaarlijke inhoud
- Waterleiding
- Vrijverval riolering

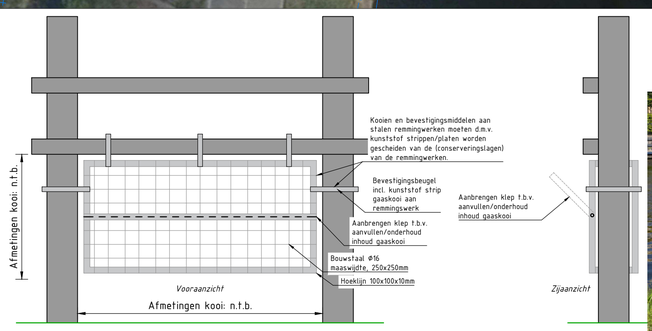

Principe detail gaaskooi vissenbos tussen remmingswerk(en)
Schaal: 1:50

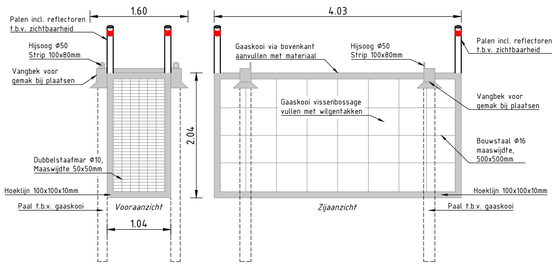

Principe detail gaaskooi vissenbos
Schaal: 1:50

OPMERKINGEN:
- KLIC aangevraagd op 06-01-2023
- Maten in meters, tenzij anders aangegeven
- Hoogtematen in meters t.o.v. N.A.P., tenzij anders aangegeven

0 2.5 5 7.5 10m
schaal 1:250

versie	omschrijving	getekend	gecontroleerd	akkoord	datum
3.0	Definitief DO uitgave	RvB	FT	AvO	18-10-2023
2.0	Definitief concept uitgave	RvB	FT	AvO	28-02-2023
0.1	Concept uitgave	RvB	FT	AvO	19-01-2023

opdrachtgever
Hoogheemraadschap van Rijnland

project
Uitvoering KRW maatregelen Rijnland

omschrijving
Voorstel locatie vissenbos
LID_1711Q - Julius Caesarbrug

HaskoningDHV Nederland B.V.
Transport & Planning

formaat	schaal	fase	bladnr.	van	documentstatus	documentversie	projectnummer / tekeningnummer
A1	1:250	DO	8	8	Definitief	3.0	BI4291-RHD-DG-C-200108

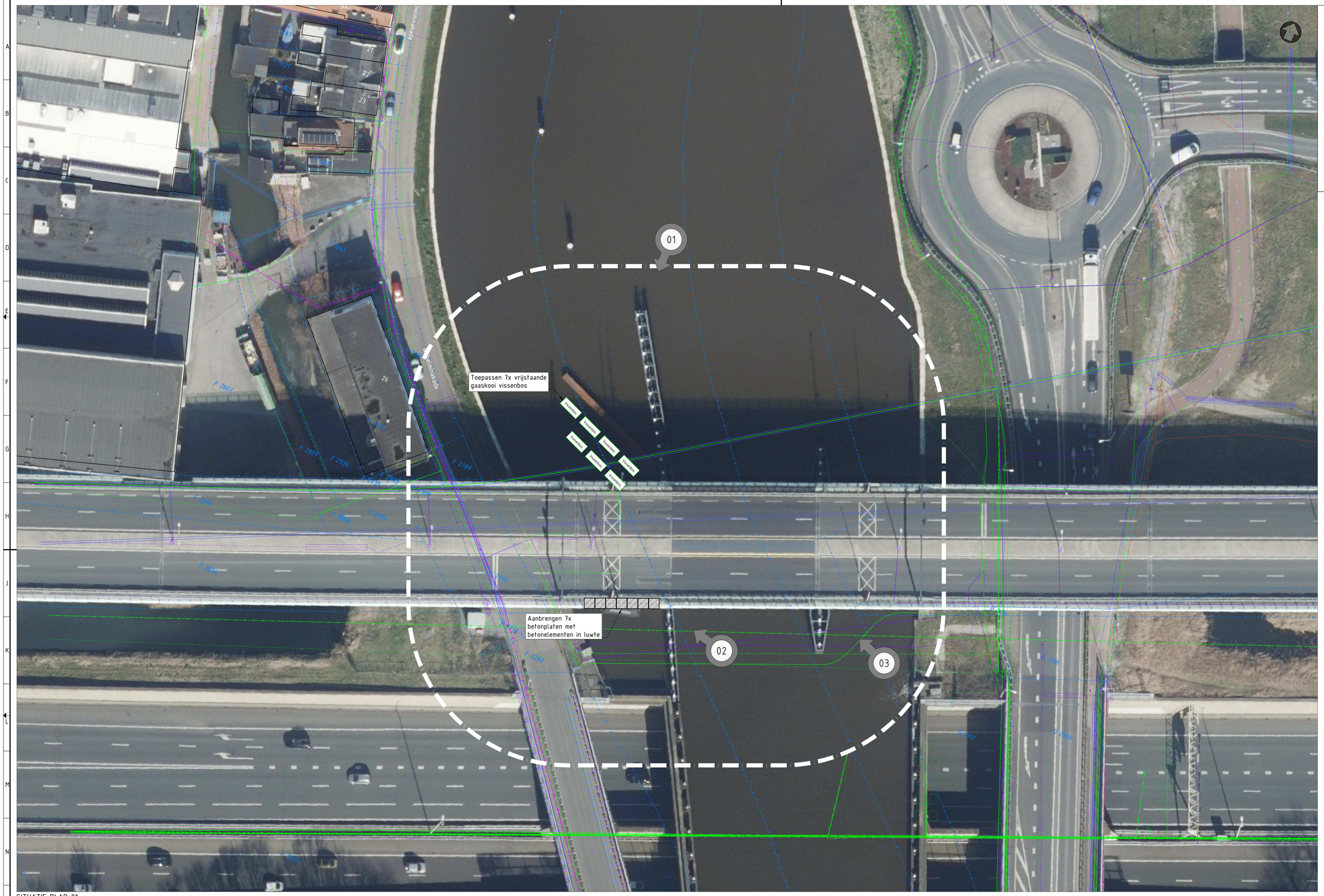

SITUATIE BLAD 01
Schaal: 1:250

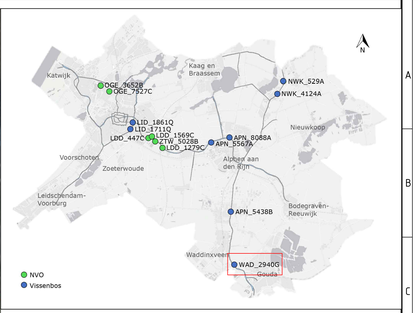

TOTAAL OVERZICHT

LEGENDA

- Projectgrens
- Bestaande situatie
- Perceelgrens
- Locatie tussen remmingswerk
- Vissenbos — Aanbrengen losstaande vissenbos gaaskooi maatregel
- Vissenbos — Aanbrengen vissenbos gaaskooi tussen remmingswerk
- Aanbrengen betonplaten inclusief betonelementen
- 01 — Locatie situatiefoto
- Datakabel
- Laagspanningskabel
- Middenspanningskabel
- Hoogspanningskabel
- Lagedruk gasleiding
- Hogedruk gasleiding
- Persleiding
- Buisleiding gevaarlijke inhoud
- Waterleiding
- Vrijverval riolering

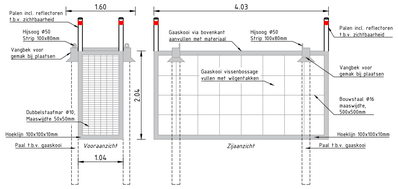

Principe detail gaaskooi vissenbos
Schaal: 1:50

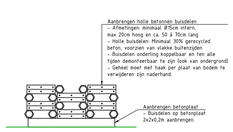

Principe detail betonelementen
Schaal: 1:50

OPMERKINGEN:
- RLK aangevraagd op 06-01-2023
- Maten in meters, tenzij anders aangegeven
- Hoogtematen in meters t.o.v. N.A.P., tenzij anders aangegeven

0 2.5 5 7.5 10m
schaal 1:250

versie	omschrijving	gemaakt	gecontroleerd	akkoord	datum
3.0	Definitief DO uitgave	RvB	FT	AvO	18-10-2023
2.0	Definitief VO uitgave	RvB	FT	AvO	28-02-2023
0.1	Concept uitgave	RvB	FT	AvO	19-01-2023

opdrachtgever
Hoogheemraadschap van Rijnland

project
Uitvoering KRW maatregelen Rijnland

omschrijving
Voorstel locatie vissenbos
WAD_2940G - Amaliabrug

HaskoningDHV Nederland B.V.
Transport & Planning

documentstatus	documentversie
Definitief	3.0

formaat	schaal	fase	bladnr.	van
A0	1:250	DO	1	8

projectnummer / tekeningnummer
BI4291-RHD-DG-C-200101

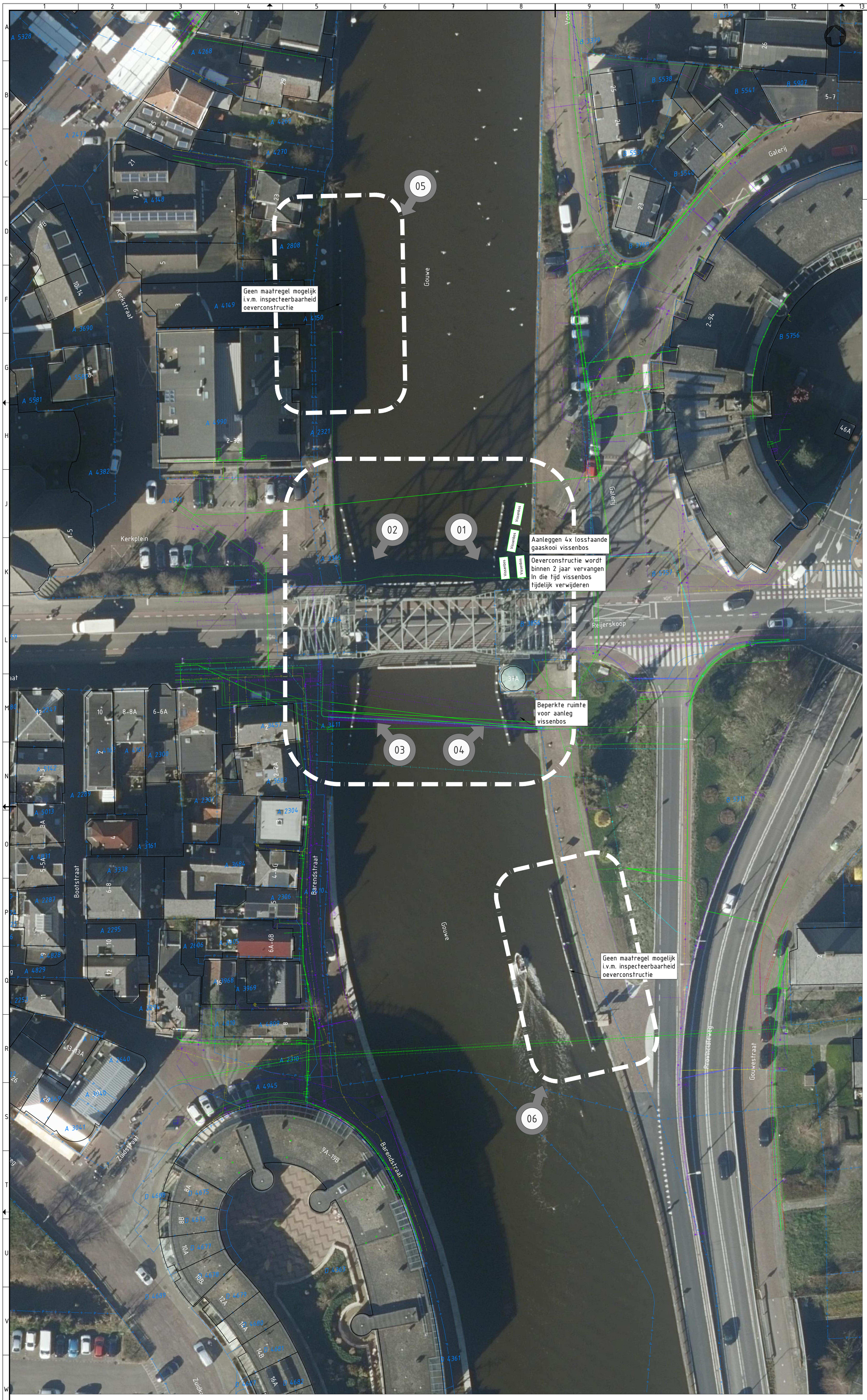

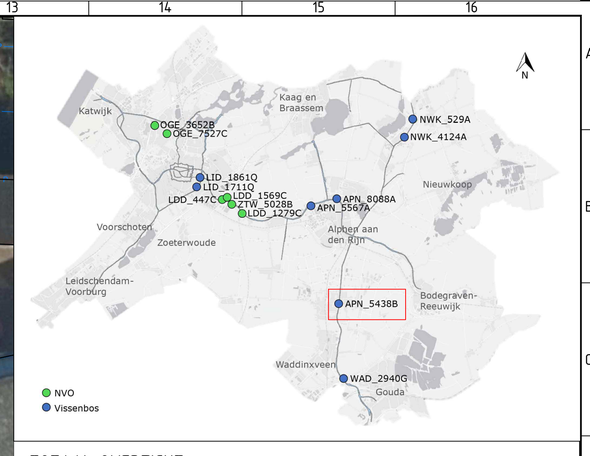

TOTAAL OVERZICHT







LEGENDA

- Projectgrens
- Bestaande situatie
- Perceelgrens
- Locatie tussen remmingswerk
- Vissenbos — Aanbrengen losstaande vissenbos gaaskooi maatregel
- Vissenbos — Aanbrengen vissenbos gaaskooi tussen remmingswerk
- Aanbrengen betonplaten inclusief betonelementen
- 01 — Locatie situatiefoto
- Datakabel
- Laagspanningskabel
- Middenspanningskabel
- Hoogspanningskabel
- Lagedruk gasleiding
- Hogedruk gasleiding
- Persleiding
- Buisleiding gevaarlijke inhoud
- Waterleiding
- Vrijverval riolering

SITUATIE BLAD 01

Schaal: 1:250

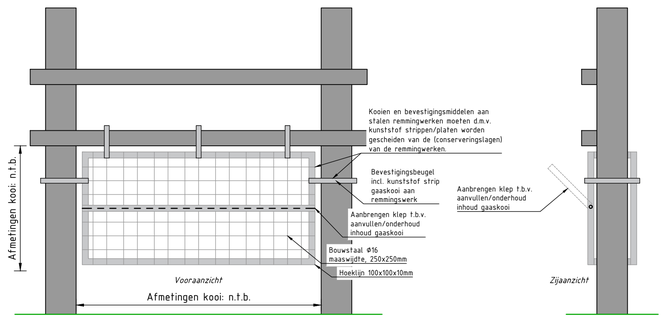

Principe detail gaaskooi vissenbos
tussen remmingswerk(en)
Schaal: 1:50



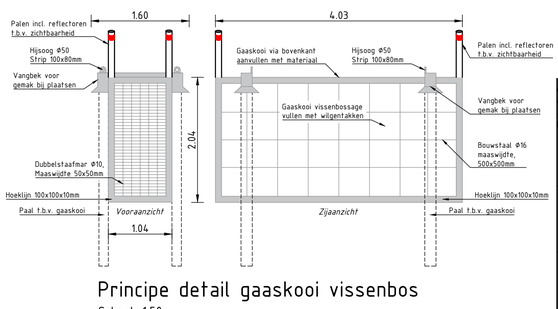

Principe detail gaaskooi vissenbos
Schaal: 1:50

OPMERKINGEN:
- KLIC aangevraagd op 06-01-2023
- Maten in meters, tenzij anders aangegeven
- Hoogtematen in meters t.o.v. N.A.P., tenzij anders aangegeven

0 2.5 5 7.5 10m
schaal 1:250

versie	omschrijving	getekend	gecontroleerd	akkoord	datum
3.0	Definitief DO uitgave	RvB	FT	AvO	18-10-2023
2.0	Definitief VO uitgave	RvB	FT	AvO	28-02-2023
0.1	Concept uitgave	RvB	FT	AvO	19-01-2023

opdrachtgever:
Hoogheemraadschap van Rijnland

project
Uitvoering KRW maatregelen Rijnland

omschrijving
Voorstel locatie vissenbos
APN_5438B - Hefbrug Boskoop

Royal HaskoningDHV
Enhancing Society Together
HaskoningDHV Nederland B.V.
Transport & Planning

documentstatus	documentversie
Definitief	3.0

formaat	schaal	fase	bladnr.	van	projectnummer / tekeningnummer
A0	1:250	DO	2	8	BI4291-RHD-DG-C-200102