

COMPARTIMENT G

+138.15

+137.64

BESTAANDE LAAGTE PROFILLEN
EN LUTTEREN IN
BASALTEN IN BETON C30/35 DK 105mm





LEGENDA:


	PLANGRENS
	MAX. WATERLIJN +14110 IN m. T.O.V. N.A.P.
	PLAATSEN AFRASTERING, HOUTEN PALEN MET 4. PUNTDRADEN
	AAN TE PLANTEN STRIJKDE HAAG

LEGENDA KABELS EN LEIDINGEN

	EIS VOORZORGSMAATRETEL
	BUSLEIDING MET GEVAARLIJKE INHOUD (DEFENSIE)
	GASLEIDING HOGE DRUK
	GASLEIDING LAGE DRUK

LEGENDA KABELS EN LEIDINGEN

	EIS VOORZORGSMATREGEEL
	BUISELEIDING MET GEVAARLIJKE INHOUD (DEFENSIE)
	GASLEIDING HOGE DRUK
	GASLEIDING LAGE DRUK



Aerial photograph showing a landscape with a green buffer area outlined in red. The buffer is labeled "AAN TE LEGGEN BUFFER" and "AAN TE PLANTEN STRUWELHAAG". A scale bar indicates 0, 5, 10, 15, 20m. A north arrow is present. The buffer is situated between a road and a field.

