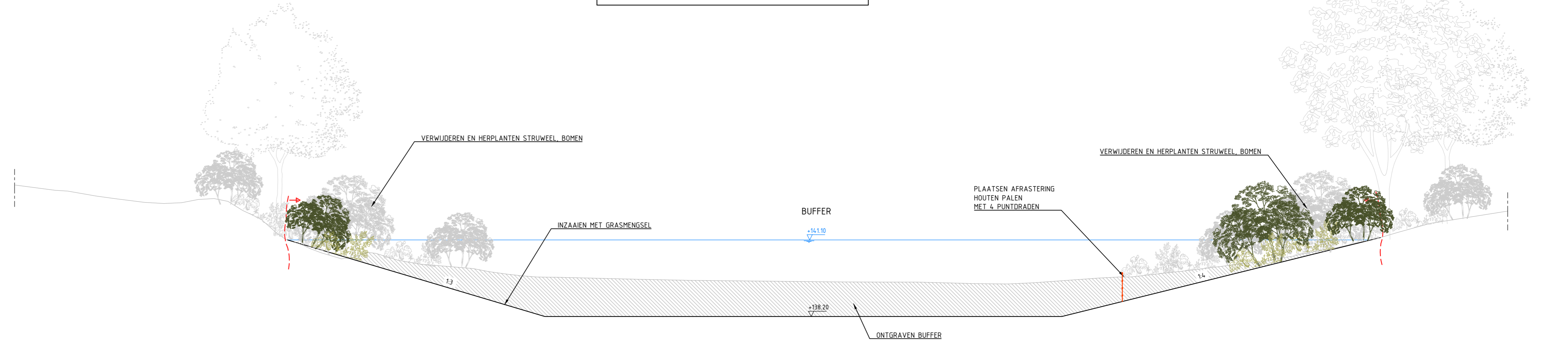



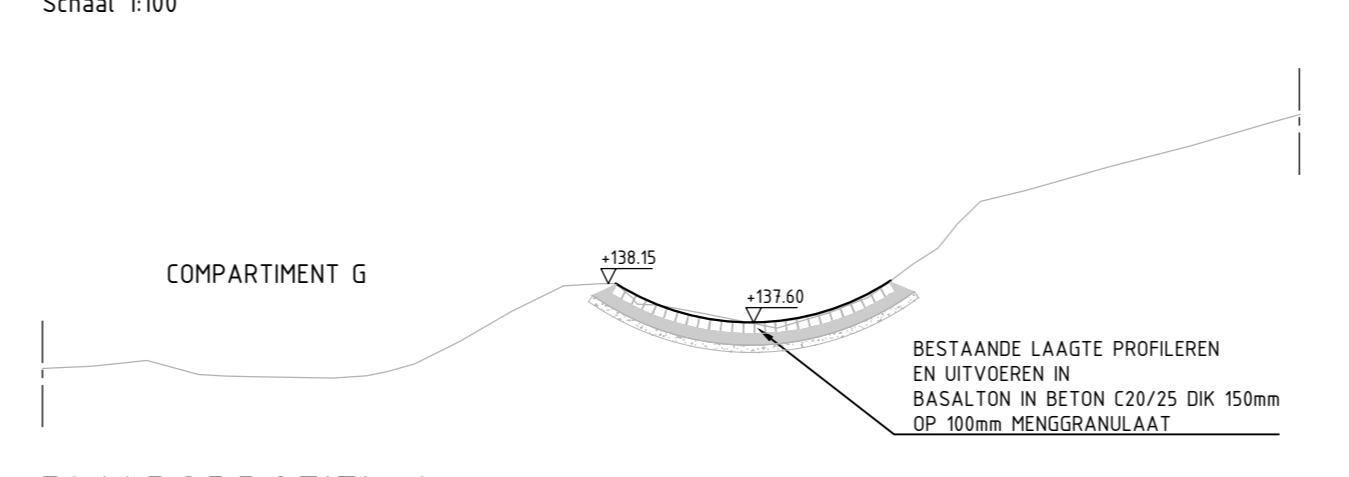
DWARSPROFIEL 1  
Schaal 1:100



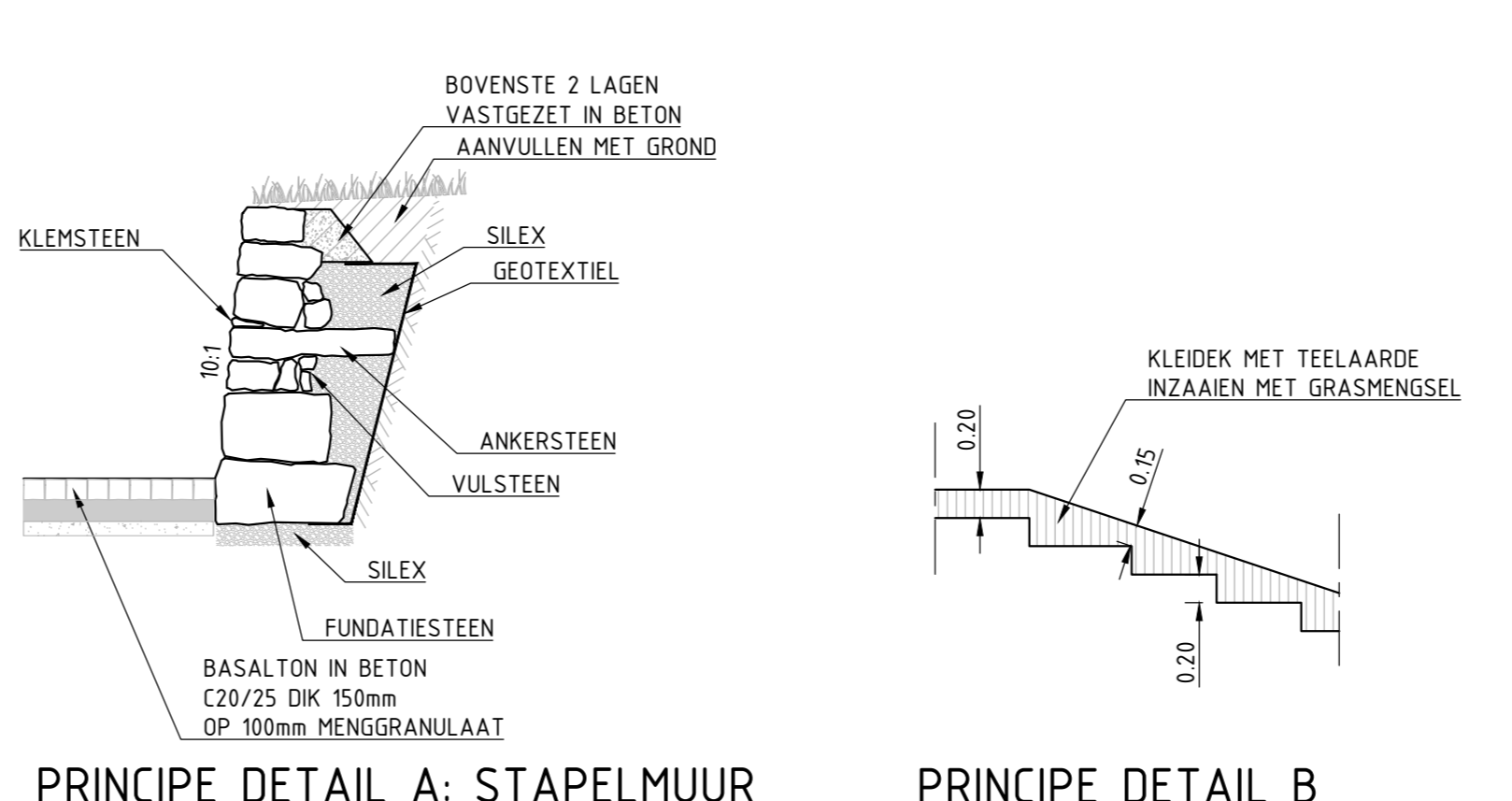
DWARSPROFIEL 2  
Schaal 1:100



DWARSPROFIEL 3  
Schaal 1:100



DWARSPROFIEL 4  
Schaal 1:100



PRINCIPE DETAIL A: STAPELMAUR  
Schaal 1:50

PRINCIPE DETAIL B  
Schaal 1:50

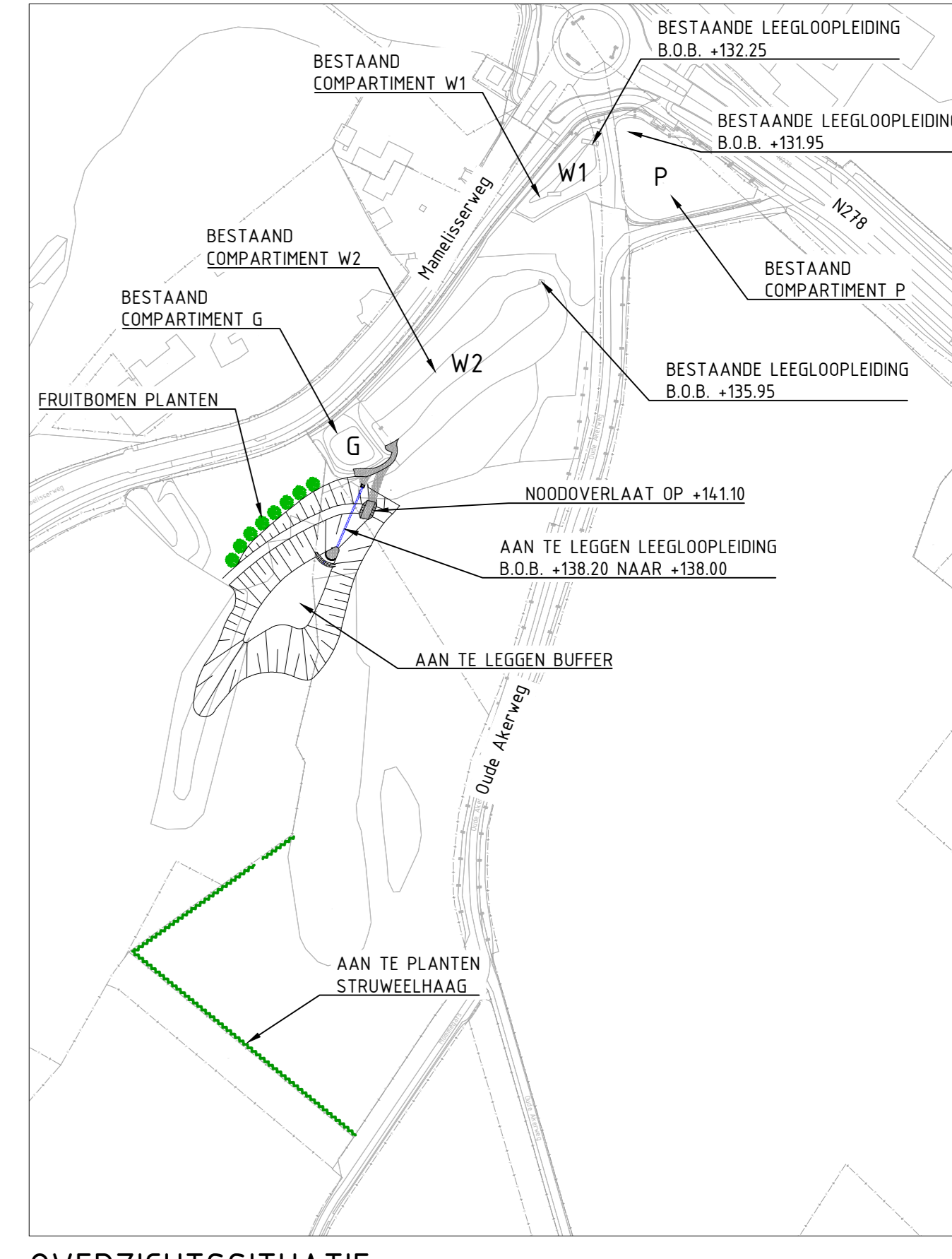
LEGENDA:

- PLANGRENS
- MAX. WATERLIJN +14.10 IN m. T.O.V. N.A.P.
- PLAATSEN AFRASTERING, HOUTEN PALEN MET 4 PUNTDRABEN
- AAN TE PLANEN STRUIWELHAAG
- KLEIDEK DIK ca. 200mm (min. 150mm)
- BODEMVERDEDIGING VAN BASALTON IN BETON DIK 150mm AANBRENGEN OP 100mm MENGGRANULAAT
- MAATREGEL TEGEN GRAVERS ZOALS DASSEN, NADER TE BEPALEN
- BESTAANDE MAAVELD HOOGTE IN m. T.O.V. N.A.P.
- NIEUWE MAAVELD HOOGTE IN m. T.O.V. N.A.P.
- VERWIJDEREN EN HERPLANTEN STRUIWEL, BOMEN
- BESTAANDE BOOM RODEN
- FRUITBOMEN (NADER TE BEPALEN) 8x4 PLANTEN

GRONDBALANS :  
ONTGRAVEN 1450m<sup>3</sup>  
AANVULLEN 1300m<sup>3</sup>

LEGENDA KABELS EN LEIDINGEN

- EIS VOORZORGSMAATREGEL
- BUSLEIDING MET GEVAARLIJKE INHOUD (DEFENSIE)
- GASLEIDING HOGE DRUK
- GASLEIDING LAGE DRUK
- CHEMIE
- WATERLEIDING
- VERVALLEN WATERLEIDING
- RIJOL ONDER DRUK
- RIJOL VRIJVERVAL
- MIDDENSPIJNING
- LAAGSPIJNING
- VERVALLEN LAAGSPIJNING
- DATAKABEL
- Overig



OVERZICHTSSITUATIE  
Schaal 1:500