

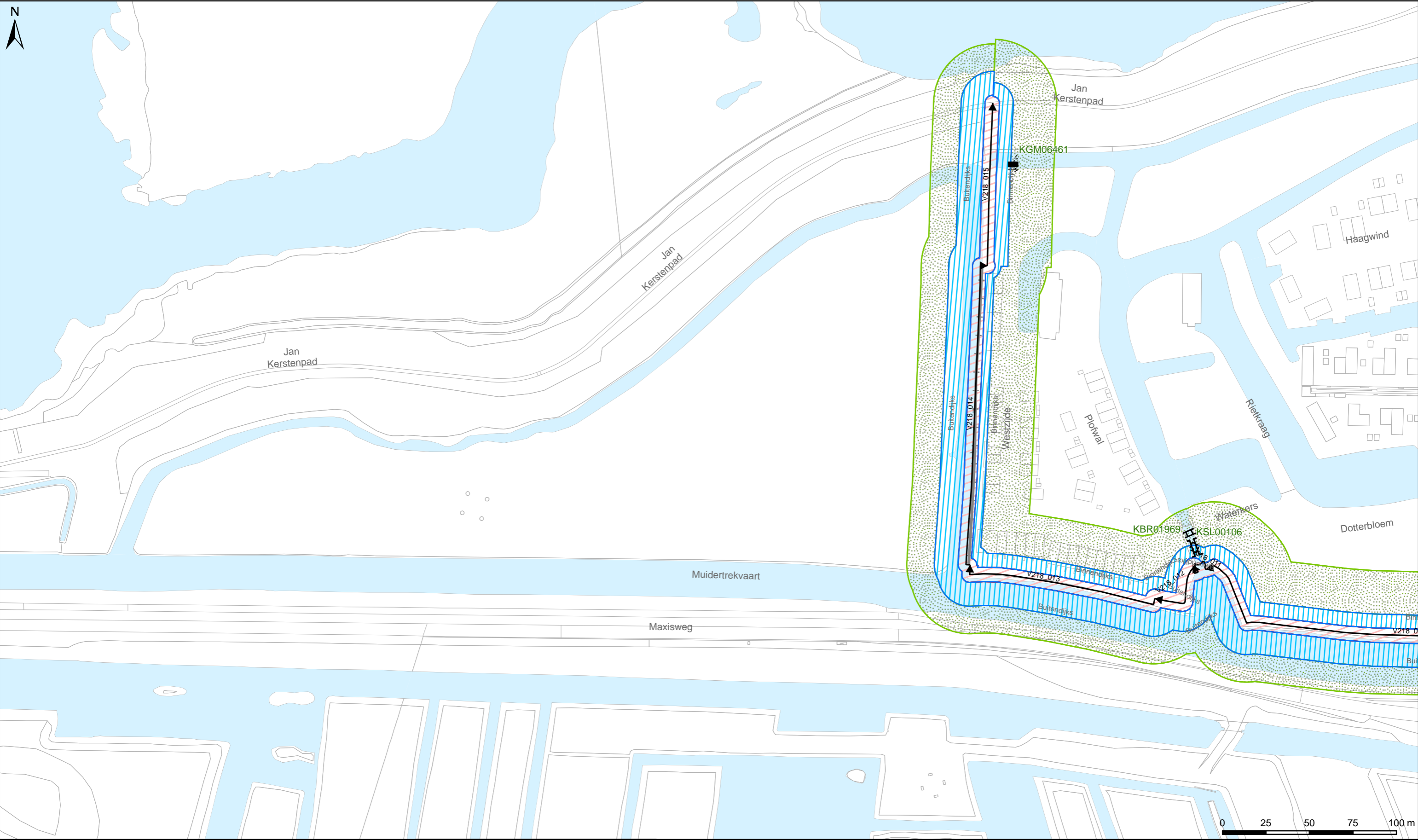
BIJLAGE

LEGGERWIJZIGING - TABEL, KAARTEN EN PROFIELEN V218 Kruitpad Muiden

leggerboek	dijkvak nieuwe code	dijkvak oude code	van/tot metring nieuw	van/tot metring oud	opmerking	vorm	gewoon onderhoud	buiten-gewoon onderhoud	Maatgevende Hoge Waterstand (m+NAP)	buiten bescher- mingszone buiten	bescher- mingszone buiten	kernzone buiten	dijktafel- hoogte	kruin- breedte	kernzone binnen	maaiveld- hoogte binnenteen	bescher- mingszone binnen	buiten bescher- mingszone binnen
's Graveland	V218-002	V218-001	0-50	0-2275		waterkerend dijklichaam	gerechtigde	AGV	0,08	-22,40	-14,09	-4,50	0,18	3,00	8,60	-1,30	14,80	25,90
's Graveland	V218-003	V218-001	50-546	0-2275		verholen	gerechtigde	AGV	0,08	n.v.t	-15,59	-1,50	0,18	3,00	1,50	-2,12	19,35	n.v.t
's Graveland	V218-004	V218-001	546-586	0-2275		verholen	gerechtigde	AGV	0,08	n.v.t	-18,80	-1,50	0,18	3,00	1,50	-0,40	17,50	n.v.t
's Graveland	V218-005	V218-001	586-1212	0-2275		waterkerend dijklichaam	gerechtigde	AGV	0,08	-29,05	-15,94	-4,50	0,18	3,00	5,45	-0,30	12,65	30,35
's Graveland	V218-006	V218-001	1212-1290	0-2275	damwand	waterkerend dijklichaam	gerechtigde	gemeente Gooise Meren conform vergunning WN2023- 007334	0,08	-34,00	-18,20	-4,50	0,18	3,00	3,00	0,18	7,86	34,26
's Graveland	V218-006	V218-001	1212-1290	0-2275	grondlichaam	waterkerend dijklichaam	gerechtigde	AGV	0,08	-34,00	-18,20	-4,50	0,18	3,00	3,00	0,18	7,86	34,26
's Graveland	V218-007	V218-001	1290-1304	0-2275		waterkerend dijklichaam	gerechtigde	AGV	0,08	-29,05	-15,94	-4,50	0,18	3,00	5,45	-0,30	12,65	30,35
's Graveland	V218-008	V218-001	1304-1378	0-2275	damwand	waterkerend dijklichaam	gerechtigde	gemeente Gooise Meren conform vergunning WN2023- 007334	0,08	-34,00	-18,20	-4,50	0,18	3,00	3,00	0,18	7,86	34,26
's Graveland	V218-008	V218-001	1304-1378	0-2275	grondlichaam	waterkerend dijklichaam	gerechtigde	AGV	0,08	-34,00	-18,20	-4,50	0,18	3,00	3,00	0,18	7,86	34,26
's Graveland	V218-009	V218-001	1378-1496	0-2275		waterkerend dijklichaam	gerechtigde	AGV	0,08	-29,05	-15,94	-4,50	0,18	3,00	5,45	-0,30	12,65	30,35
's Graveland	V218-016	V218-001	1496-1535	0-2275		waterkerend dijklichaam	gerechtigde	AGV	0,08	-27,90	-14,88	-4,50	0,18	3,00	5,30	-0,65	12,05	33,45
's Graveland	V218-010	V218-001	1535-1826	0-2275		waterkerend dijklichaam	gerechtigde	AGV	0,08	-34,00	-18,20	-4,50	0,18	3,00	3,80	0,00	11,80	36,70
's Graveland	V218-011	V218-001	1826-1843	0-2275	sluis KSL00106 en brug KBR01969	kunstwerken	gerechtigde	gemeente Gooise Meren										
's Graveland	V218-012	V218-001	1843-1888	0-2275		waterkerend dijklichaam	gerechtigde	AGV	0,08	-26,10	-12,99	-4,50	0,18	3,00	5,42	-0,60	15,82	39,22
's Graveland	V218-013	V218-001	1888-2005	0-2275		waterkerend dijklichaam	gerechtigde	AGV	0,08	-34,00	-18,20	-4,50	0,18	3,00	3,80	0,00	11,80	36,70
's Graveland	V218-014	V218-001	2005-2183	0-2275	damwand	waterkerend dijklichaam	gerechtigde	gemeente Gooise Meren conform vergunning WN2023- 007334	0,08	-34,00	-18,20	-4,50	0,18	3,00	3,00	0,18	7,86	34,26
's Graveland	V218-014	V218-001	2005-2183	0-2275	grondlichaam	waterkerend dijklichaam	gerechtigde	AGV	0,08	-34,00	-18,20	-4,50	0,18	3,00	3,00	0,18	7,86	34,26
's Graveland	V218-015	V218-001	2183-2277	0-2275		waterkerend dijklichaam	gerechtigde	AGV	0,08	-34,00	-18,20	-4,50	0,18	3,00	3,80	0,00	11,80	36,70

oude maten:      0,00      -28,26      -23,26      -5,26      0,10      3,00      7,60      -0,75      25,60      30,60

Omschrijving	Verklaring
legger	openbaar register, als bedoeld in artikel 2.39 van de Omgevingswet of in artikel 78 tweede lid van de Waterschapswet, waarin ligging, constructie, vorm, afmetingen en onderhoudsplichtigen van wateren, waterkeringen en andere waterstaatkundige werken staan aangegeven, alsmede de begrenzingen van kern- en (buiten)beschermingszones van waterkeringen, leggerprofiel en profiel van vrije ruimte van waterkeringen, en de beschermingszones van wateren.
dijkvak nieuwe code	nummer conform leggerwijziging
dijkvak oude code	dijktrajectnummer van het dijkvak dat (deels) vervangen wordt
maatvoering zoneringen	afstanden zoneringen gerelateerd aan referentielijn (negatief is buitendijks, positief is binnendijks) in meters
maatvoering hoogtes	hoogtematen zijn weergegeven in m t.o.v. NAP
(beschermings)zone	aan een waterstaatswerk grenzende zone, waarin ter bescherming van dat werk voorschriften krachtens de Waterschapsverordening (voorheen: Keur) en Onderhoudskeur AGV gelden
buitengewoon onderhoud	ook 'groot' onderhoud genaamd: onderhoudswerkzaamheden van constructieve aard, zoals vervanging, reconstructie en ophoging
gewoon onderhoud	maaien, baggeren, snoeien, verwijderen van materiaal en vuil, en herstel van beschadigingen, waaronder herstel van scheuren of gaten



**Legenda**

**Keringen**

→ Referentielijn

Kernzone

Beschermszone

Buitenbeschermszone

**Overig**

Water

Overige topografie

**Kunstwerken**

Gemalen

Bruggen

Stuwen

Duikers

Inlaten

Sifons

Sluizen

**LEGGER VAN SECUNDAIRE KERINGEN IN 'S-GRAVELAND MET DE DAARTOE BEHORENDE KUNSTWERKEN**

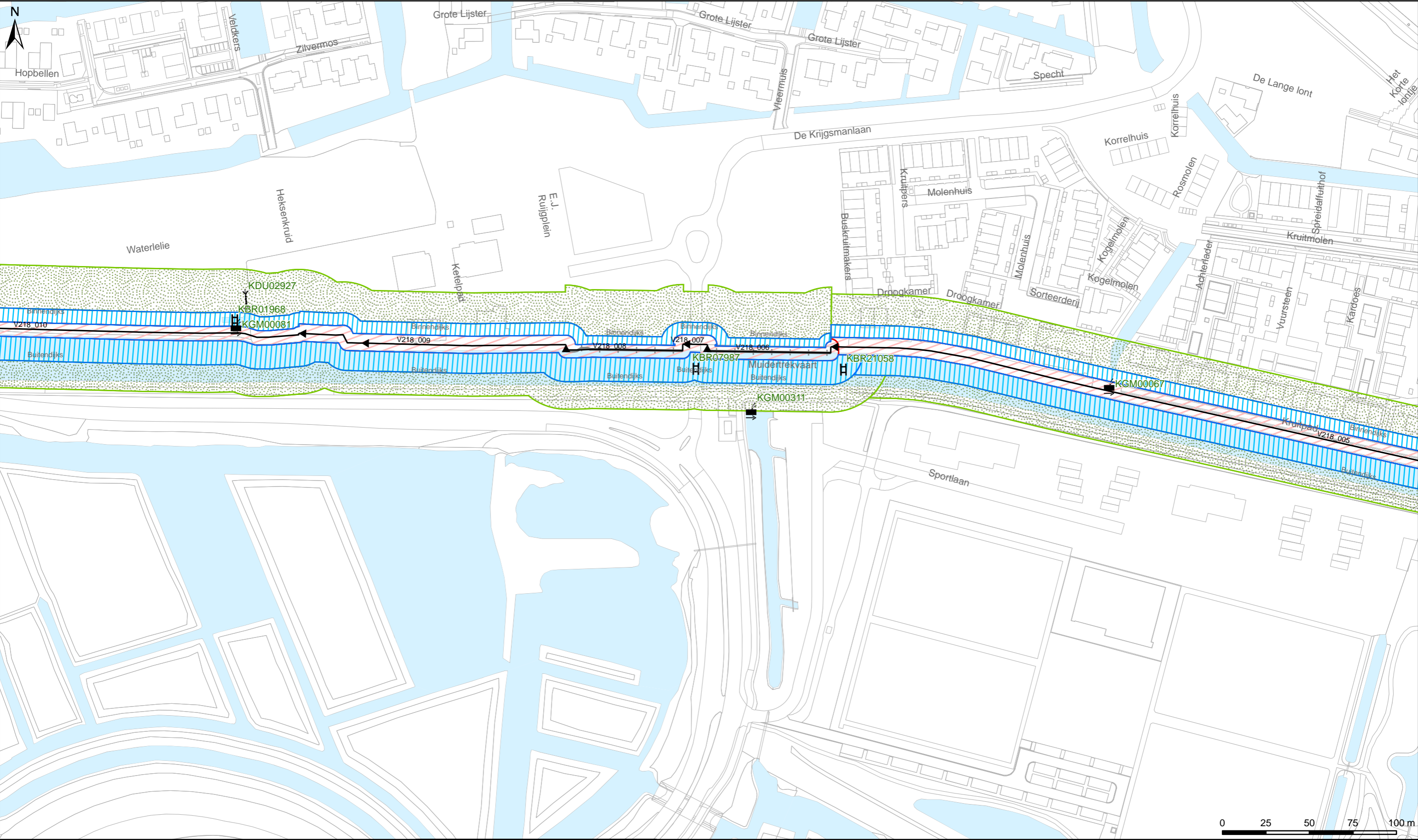
Vastgesteld bij besluit BBV24.0569 d.d. 17-12-2024

**Waterschap Amstel, Gooi en Vecht**

Bezoekadres:  
Korte Ouderkerkerdijk 7  
1096 AC Amsterdam  
Tel. 0900-9394

**Kaartblad 6**

Datum: 17-12-2024	Formaat: A3	Schaal: 1:2.000	Kaartnummer: 20240062_06
-------------------	-------------	-----------------	--------------------------



**Legenda**

*Keringen*

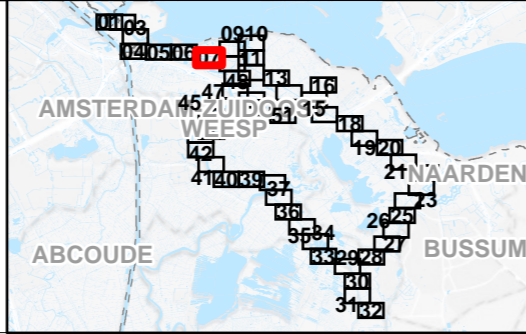
- Referentielijn
- Kernzone
- Beschermingszone
- Buitenbeschermingszone

*Overig*

- Water
- Overige topografie

*Kunstwerken*

- Gemalen
- Bruggen
- Stuwen
- Duikers
- Inlaten
- Sifons
- Sluizen



LEGER VAN SECUNDAIRE KERINGEN IN 'S-GRAVELAND MET DE DAARTOE BEHORENDE KUNSTWERKEN

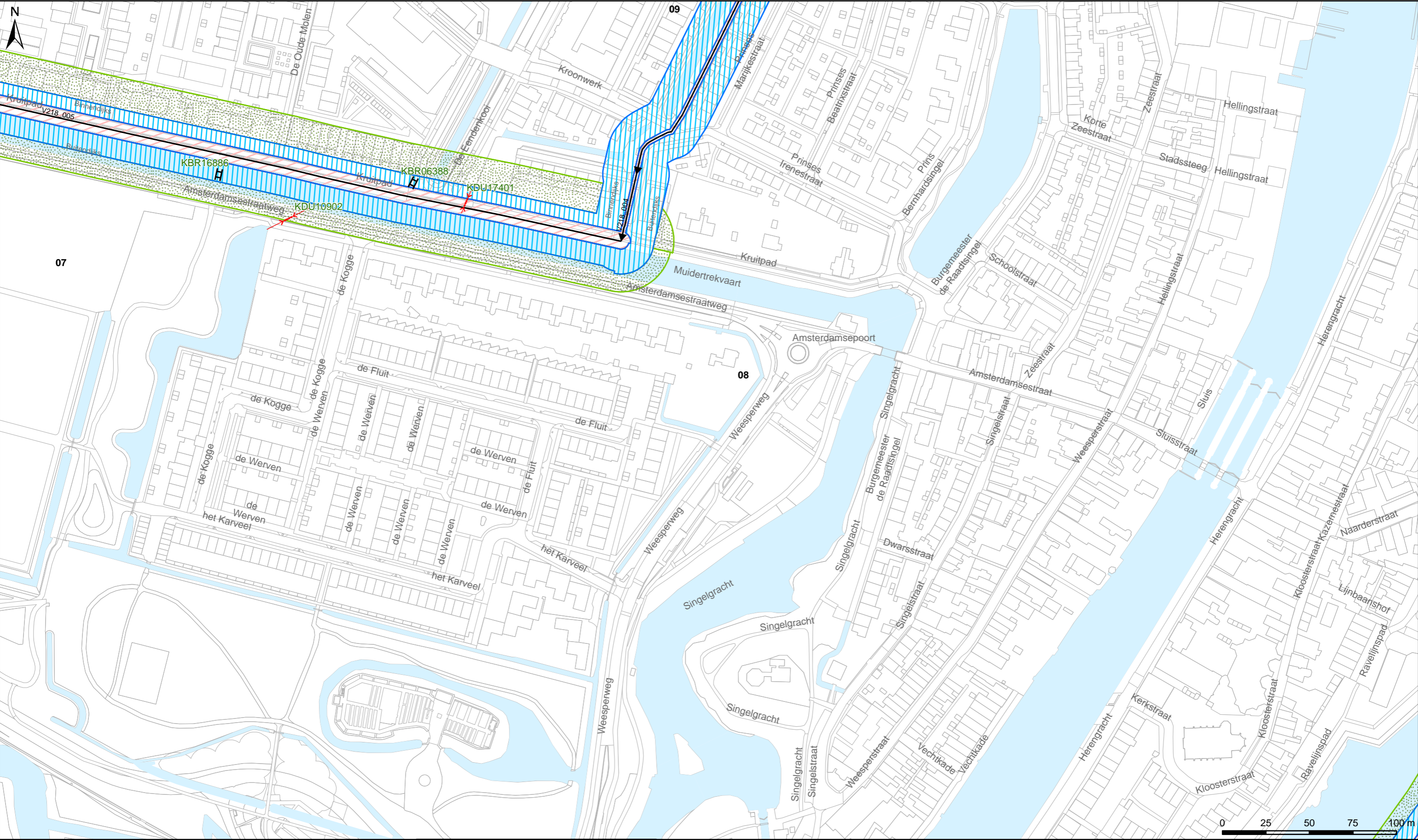
Vastgesteld bij besluit BBV24.0569 d.d. 17-12-2024

**Waterschap Amstel, Gooi en Vecht**

Bezoekadres:  
Korte Ouderkerkerdijk 7  
1096 AC Amsterdam  
Tel. 0900-9394

Kaartblad 7

Formaat: A3	Schaal: 1:2.000	Kaartnummer: 20240062_07
-------------	-----------------	--------------------------



**Legenda**

**Keringen**

- Referentielijn
- Kernzone
- Beschermingszone
- Buitenbeschermingszone

**Overig**

- Water
- Overige topografie

**Kunstwerken**

- Gemalen
- Bruggen
- Stuwen
- Duikers
- Inlaten
- Sifons
- Sluizen

LEGER VAN SECUNDAIRE KERINGEN IN 'S-GRAVELAND MET DE DAARTOE BEHORENDE KUNSTWERKEN

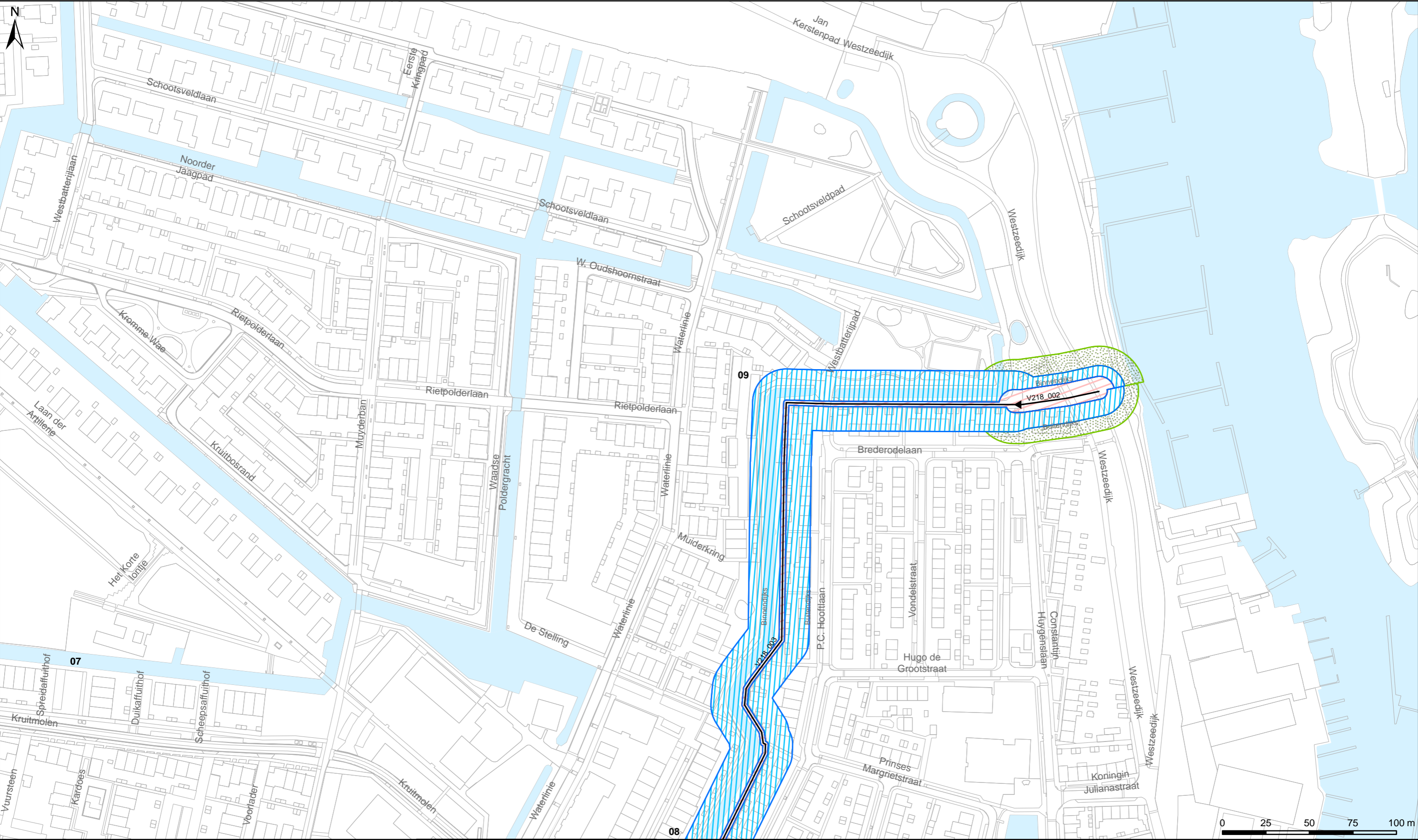
Vastgesteld bij besluit BBV24.0569 d.d. 17-12-2024

**Waterschap Amstel, Gooi en Vecht**

Bezoekadres:  
Korte Ouderkerkerdijk 7  
1096 AC Amsterdam  
Tel. 0900-9394

Kaartblad 8

Formaat: A3	Schaal: 1:2.000	Kaartnummer: 20240062_08
-------------	-----------------	--------------------------



**Legenda**

*Keringen*

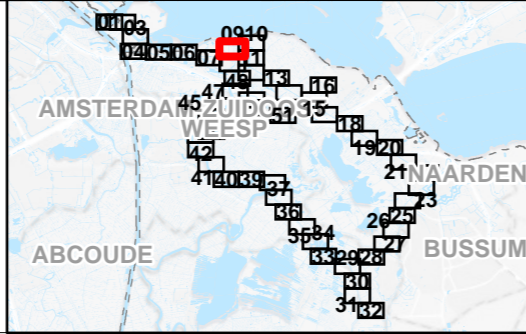
- Referentielijn
- Kernzone
- Beschermingszone
- Buitenbeschermingszone

*Overig*

- Water
- Overige topografie

*Kunstwerken*

- Gemalen
- Bruggen
- Stuwen
- Duikers
- Inlaten
- Sifons
- Sluizen



LEGER VAN SECUNDAIRE KERINGEN IN 'S-GRAVELAND MET DE DAARTOE BEHORENDE KUNSTWERKEN

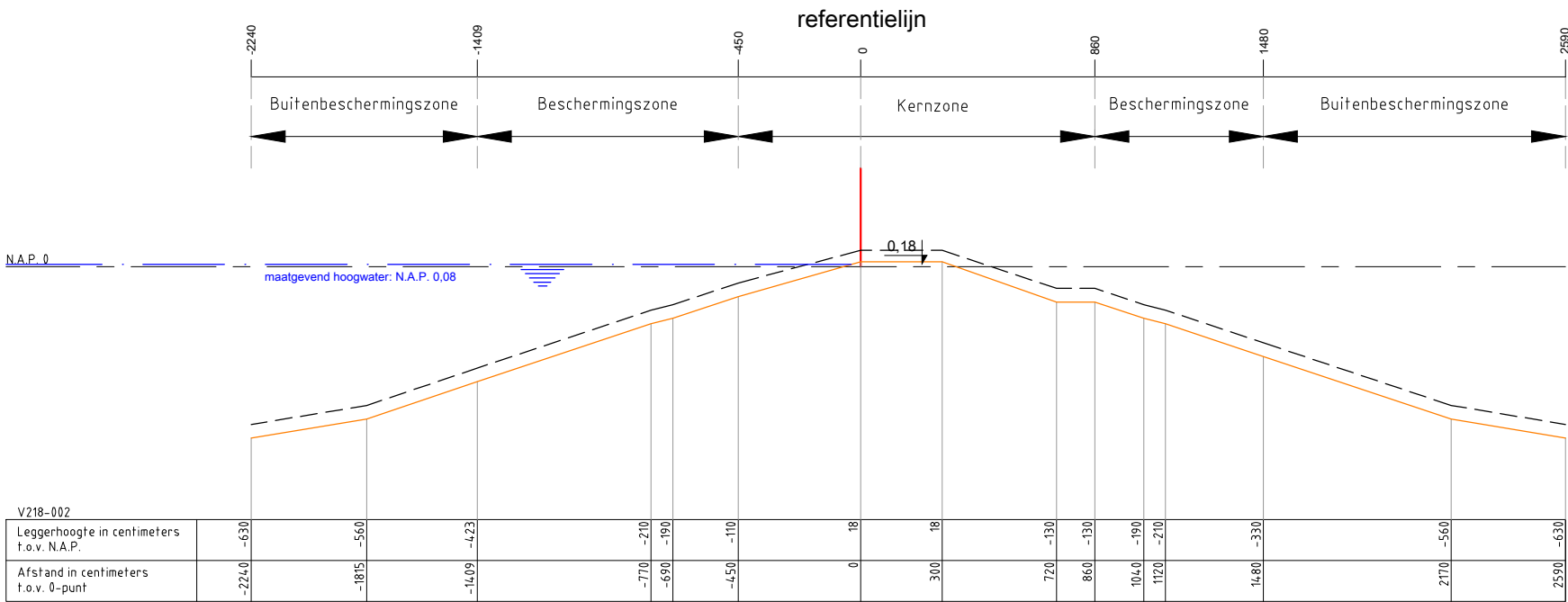
Vastgesteld bij besluit BBV24.0569 d.d. 17-12-2024

**Waterschap Amstel, Gooi en Vecht**

Bezoekadres:  
Korte Ouderkerkerdijk 7  
1096 AC Amsterdam  
Tel. 0900-9394

**Kaartblad 9**

Formaat: A3	Schaal: 1:2.000	Kaartnummer: 20240062_09
-------------	-----------------	--------------------------



Legenda :

Waterkering

Minimaal profiel

Profiel van vrije ruimte

Waterlijn

Referentielijn

Opmerking:

Hoogtematen in meters t.o.v. NAP

Waterschap Amstel, Gooi en Vecht

Postbus 94370

1090 GJ AMSTERDAM

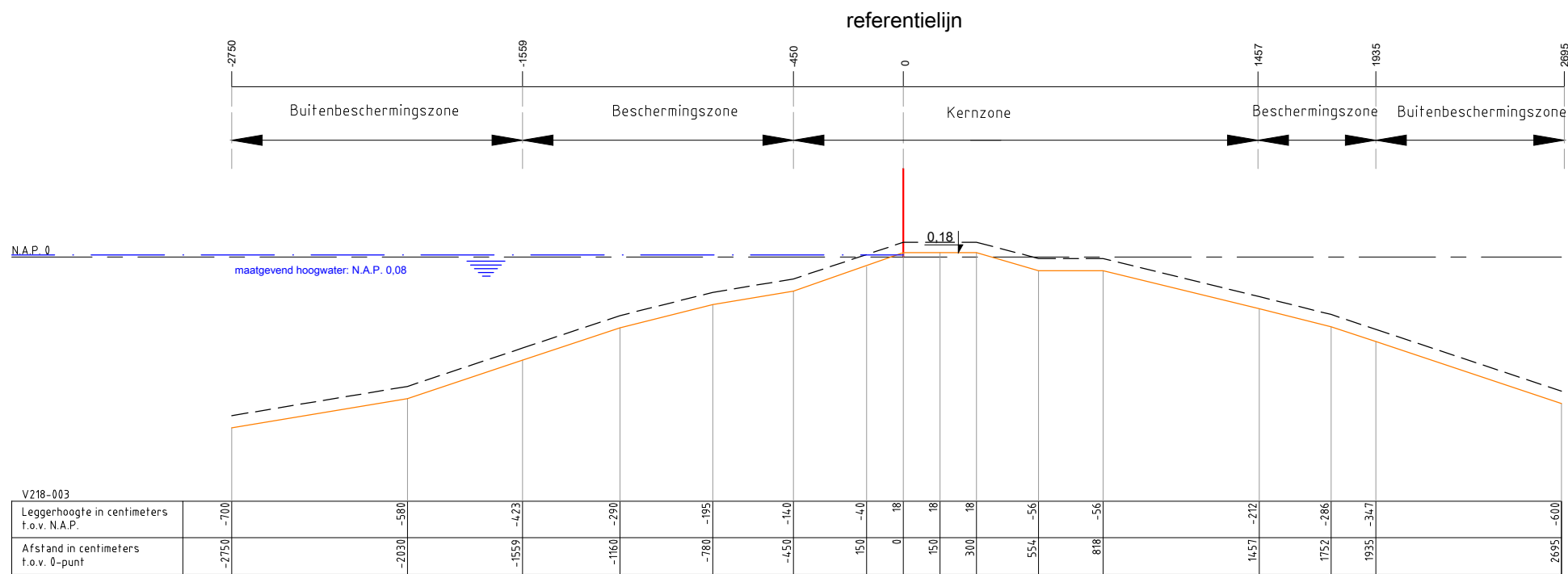


Leggerprofiel secundaire waterkering

schaal: 1:250      formaat: A3

datum: 17-12-2024      code: BBV24.0569

nr. V218-002



Legenda :

Waterkering

Minimaal profiel

Profiel van vrije ruimte

Waterlijn

Referentielijn

Opmerking:

Hoogtematen in meters t.o.v. NAP

Waterschap Amstel, Gooi en Vecht

Postbus 94370

1090 GJ AMSTERDAM

Leggerprofiel secundaire waterkering

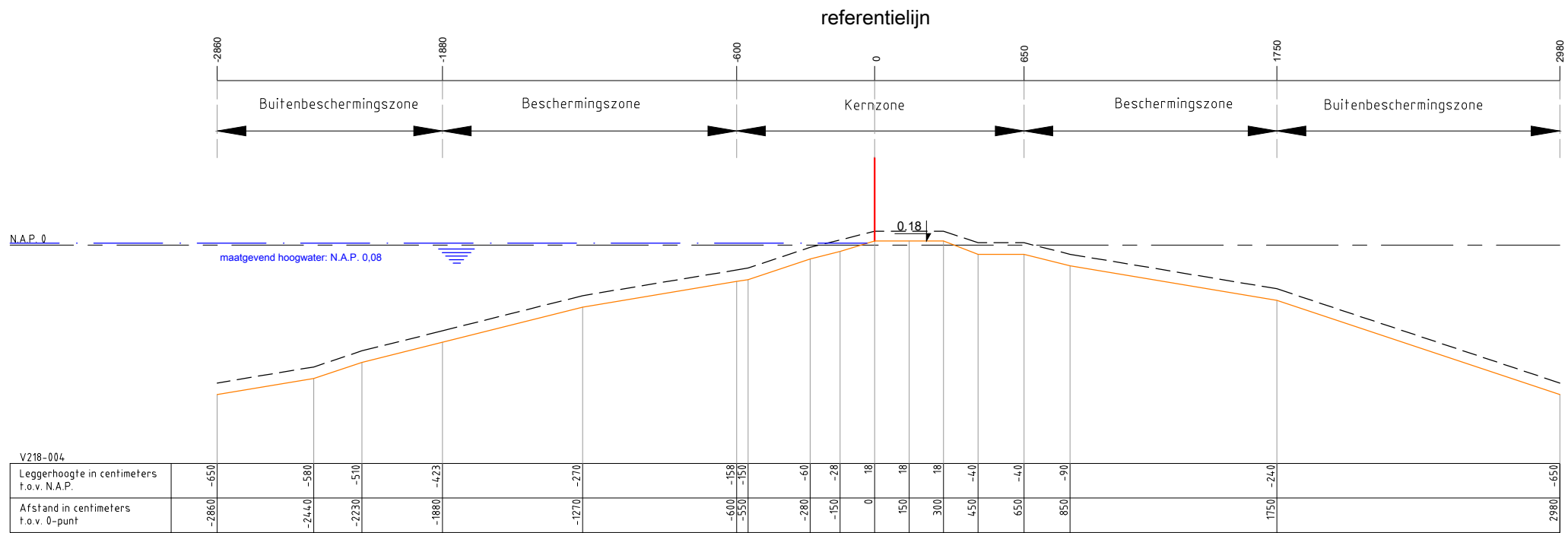
schaal: 1:250

formaat: A3

datum: 17-12-2024

code: BBV24.0569

nr. V218-003



Legenda :

Waterkering

Minimaal profiel

Profiel van vrije ruimte

Waterlijn

Referentielijn

Opmerking:

Hoogtematen in meters t.o.v. NAP

Waterschap Amstel, Gooi en Vecht

Postbus 94370

1090 GJ AMSTERDAM



Leggerprofiel secundaire waterkering

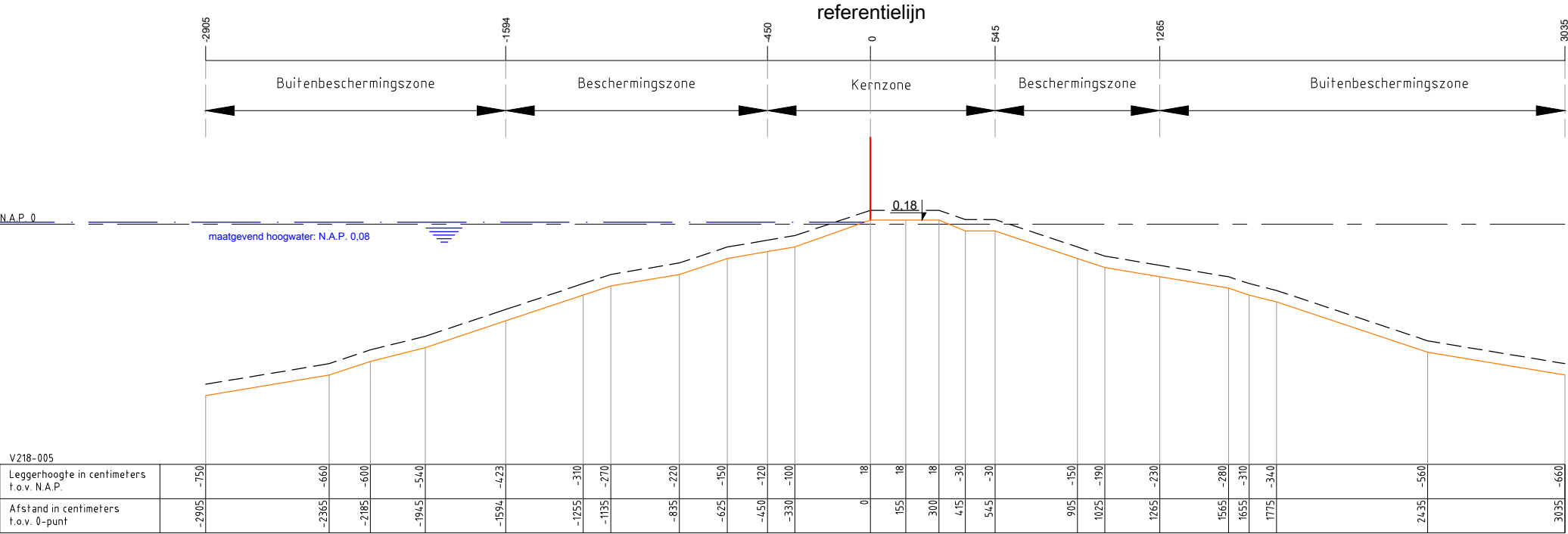
schaal: 1:250

formaat: A3

datum: 17-12-2024

code: BBV24.0569

nr. V218-004



Legenda :

Waterkering

Minimaal profiel

Profiel van vrije ruimte

Waterlijn

Referentielij

Opmerking:

Hoogtematen in meters t.o.v. NAP

Waterschap Amstel, Gooi en Vecht

Postbus 94370

1090 GJ AMSTERDAM

Leggerprofiel secundaire waterkering

schaal: 1:250

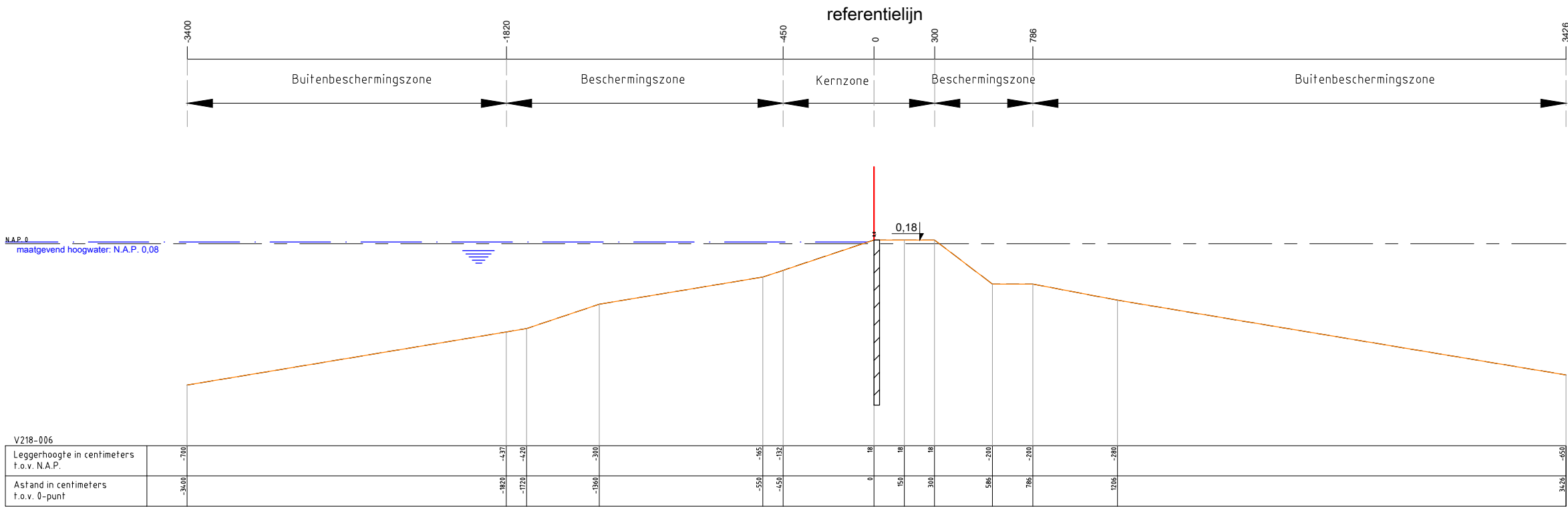
formaat: A3

datum: 17-12-2024

code: BBV24.0569

nr. V218-005





Legenda :

Waterkering

Minimaal profiel

Waterlijn

Referentielijn

Damwand

Opmerking:

Hoogtematen in meters t.o.v. NAP

1000 Afstand niet op schaal

Waterschap Amstel, Gooi en Vecht

Postbus 94370

1090 GJ AMSTERDAM

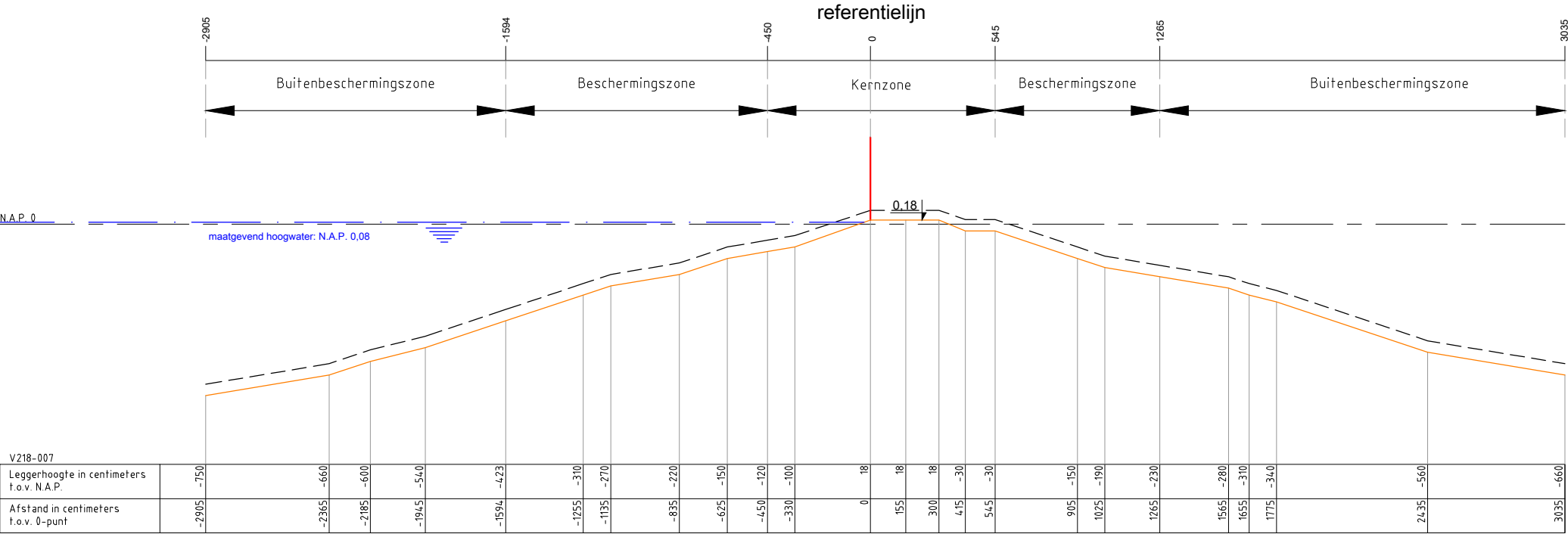
Leggerprofiel secundaire waterkering

schaal: 1:250      formaat: A3

datum: 17-12-2024      code: BBV24.0569

nr. V218-006





Legenda :

Waterkering

Minimaal profiel

Profiel van vrije ruimte

Waterlijn

Referentielijn

Opmerking:

Hoogtematen in meters t.o.v. NAP

Waterschap Amstel, Gooi en Vecht  
Postbus 94370  
1090 GJ AMSTERDAM



Leggerprofiel secundaire waterkering

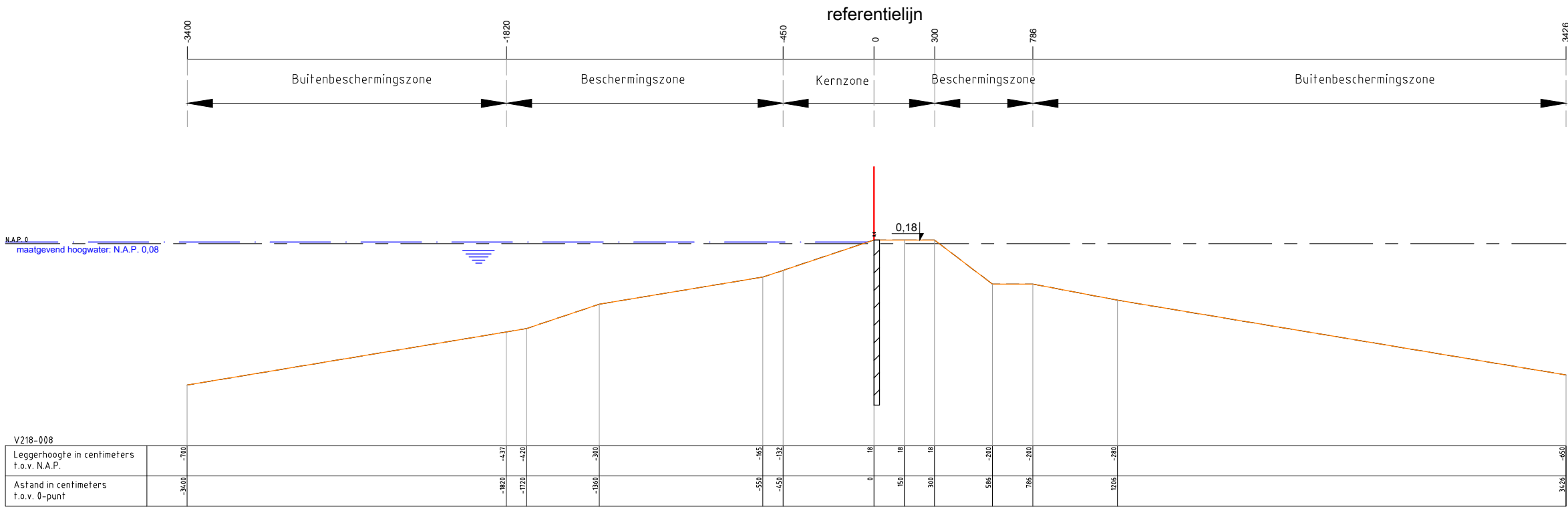
schaal: 1:250

formaat: A3

datum: 17-12-2024

code: BBV24.0569

nr. V218-007



Legenda :

Waterkering

Minimaal profiel

Waterlijn

Referentielijn

Damwand

Opmerking:

Hoogtematen in meters t.o.v. NAP

1000 Afstand niet op schaal

Waterschap Amstel, Gooi en Vecht

Postbus 94370

1090 GJ AMSTERDAM

Leggerprofiel secundaire waterkering

schaal: 1:250

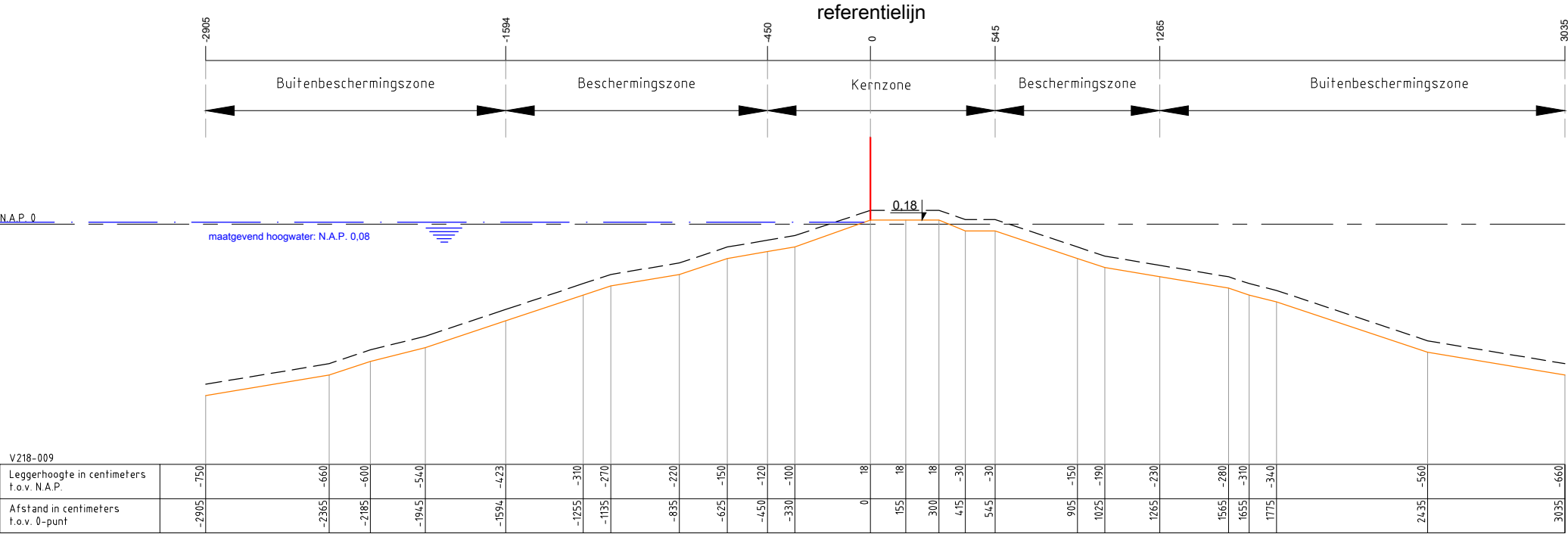
formaat: A3

datum: 17-12-2024

code: BBV24.0569

nr. V218-008





Legenda :

Waterkering

Minimaal profiel

Profiel van vrije ruimte

Waterlijn

Referentielijn

Opmerking:

Hoogtematen in meters t.o.v. NAP

Waterschap Amstel, Gooi en Vecht

Postbus 94370

1090 GJ AMSTERDAM



Leggerprofiel secundaire waterkering

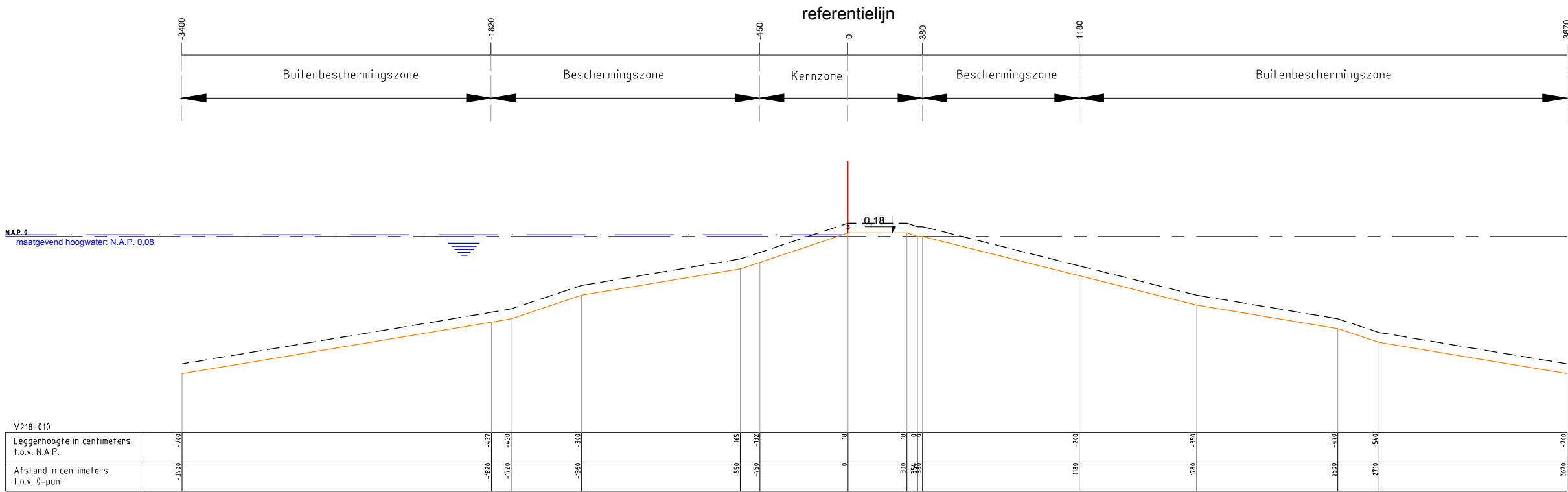
schaal: 1:250

formaat: A3

nr. V218-009

datum: 17-12-2024

code: BBV24.0569



Legenda :

Waterkering

Minimaal profiel

Profiel van vrije ruimte

Waterlijn

Referentielijn

Opmerking:

Hoogtematen in meters t.o.v. NAP

1000 Afstand niet op schaal

Waterschap Amstel, Gooi en Vecht

Postbus 94370

1090 GJ AMSTERDAM

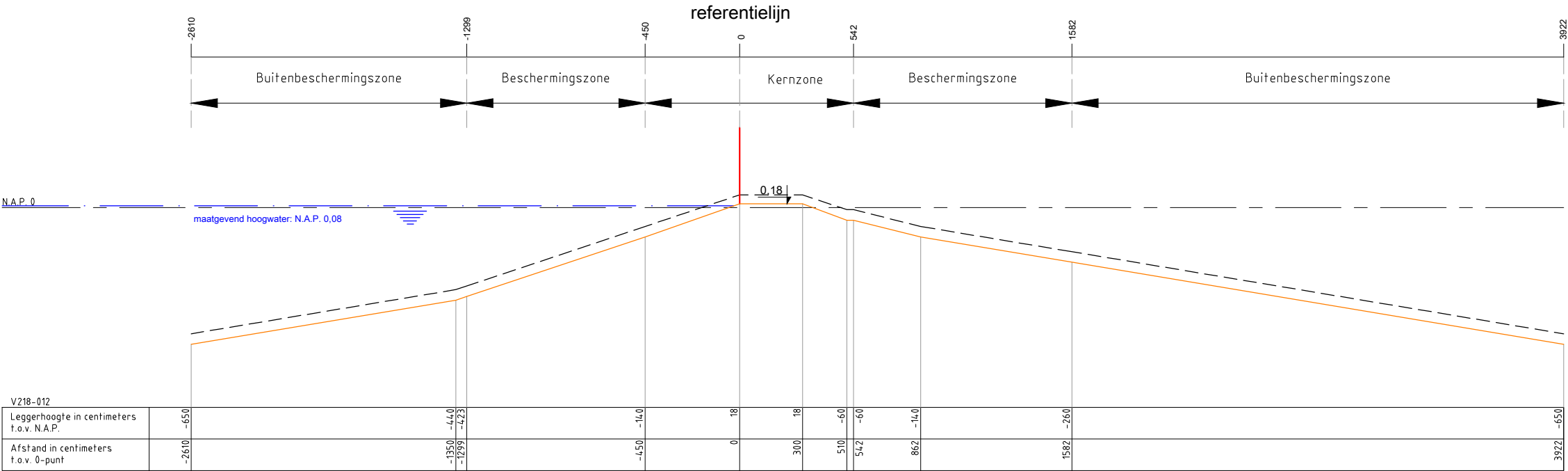


Leggerprofiel secundaire waterkering

schaal: 1:250      formaat: A3

datum: 17-12-2024      code: BBV24.0569

nr. V218-010



Legenda :

Waterkering

Minimaal profiel

Profiel van vrije ruimte

Waterlijn

Referentielijn

Opmerking:

Hoogtematen in meters t.o.v. NAP

1000 Afstand niet op schaal

Waterschap Amstel, Gooi en Vecht

Postbus 94370  
1090 GJ AMSTERDAM



Leggerprofiel secundaire waterkering

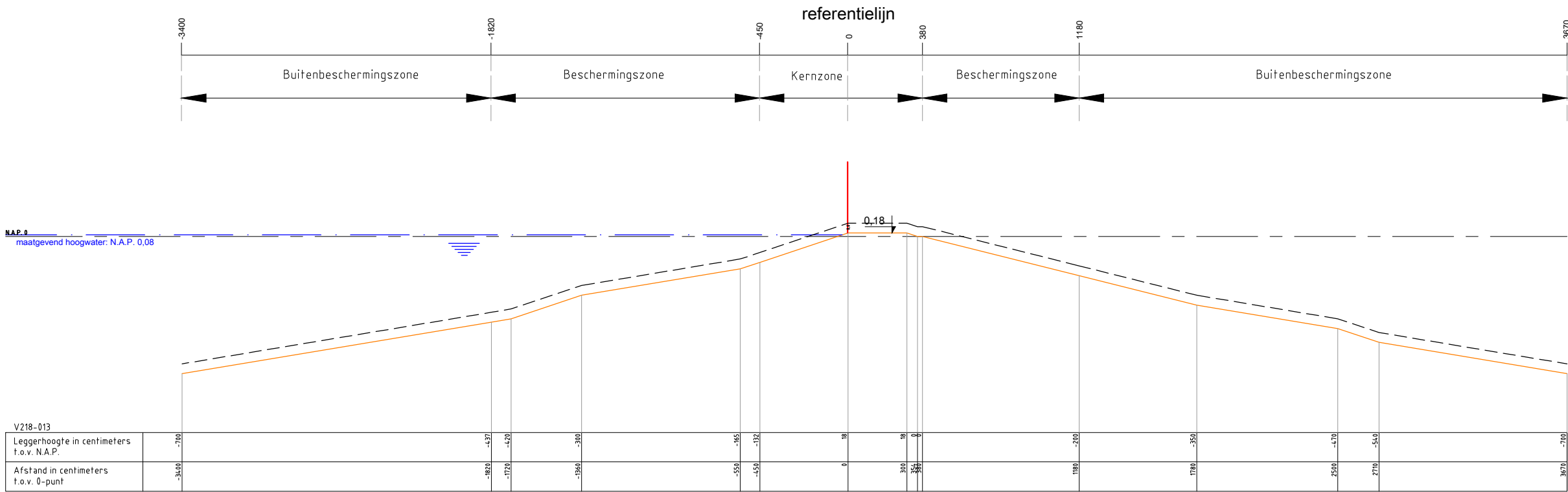
schaal: 1:250

formaat: A3

nr. V218-012

datum: 17-12-2024

code: BBV24.0569



Legenda :

Waterkering

Minimaal profiel

Profiel van vrije ruimte

Waterlijn

Referentielijn

Opmerking:

Hoogtematen in meters t.o.v. NAP

1000 Afstand niet op schaal

Waterschap Amstel, Gooi en Vecht

Postbus 94370

1090 GJ AMSTERDAM

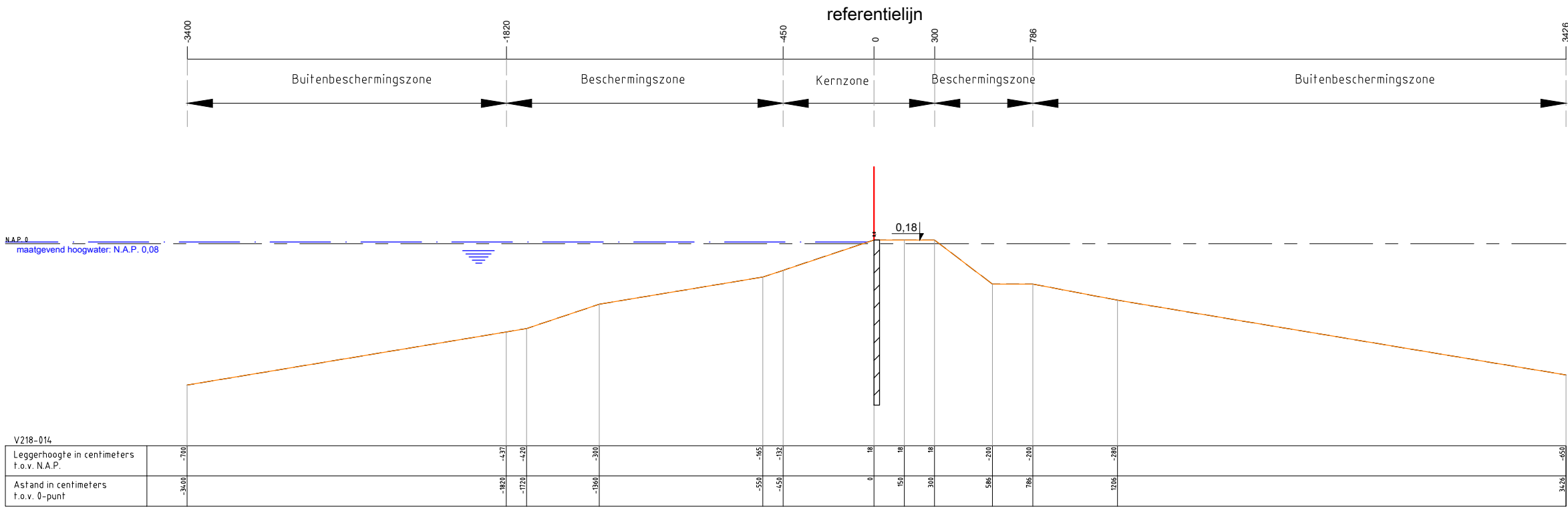


Leggerprofiel secundaire waterkering

schaal: 1:250      formaat: A3

datum: 17-12-2024      code: BBV24.0569

nr. V218-013



Legenda :

Waterkering

Minimaal profiel

Waterlijn

Referentielijn

Damwand

Opmerking:

Hoogtematen in meters t.o.v. NAP

1000 Afstand niet op schaal

Waterschap Amstel, Gooi en Vecht

Postbus 94370

1090 GJ AMSTERDAM

Leggerprofiel secundaire waterkering

schaal: 1:250

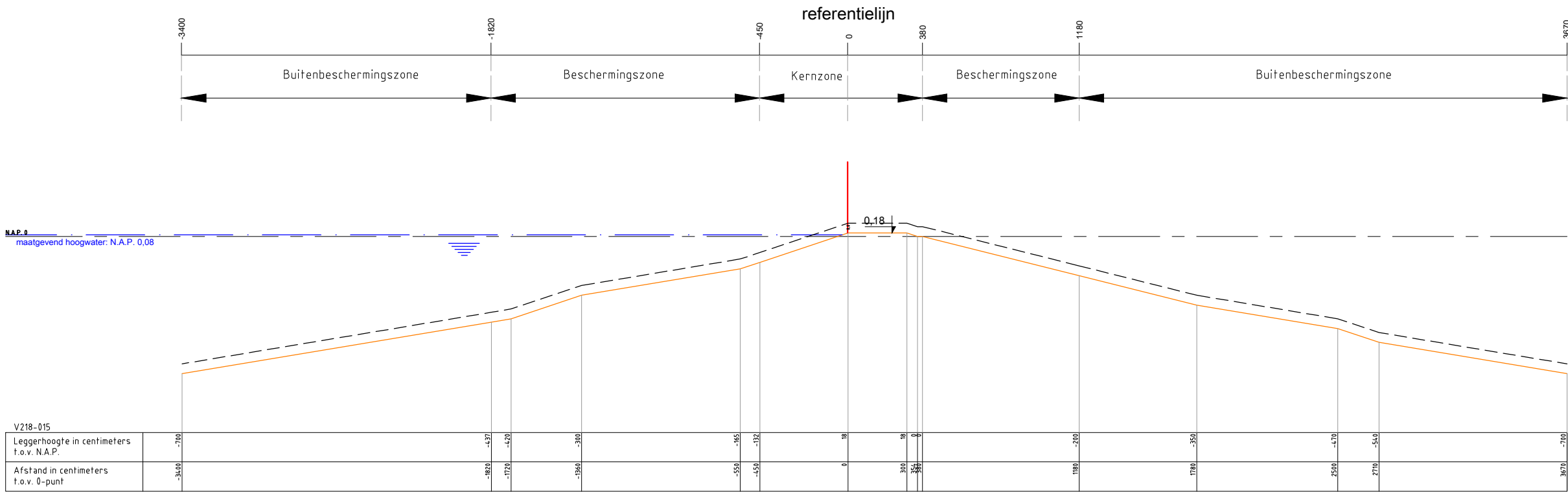
formaat: A3

datum: 17-12-2024

code: BBV24.0569

nr. V218-014





Legenda :

Waterkering

Minimaal profiel

Profiel van vrije ruimte

Waterlijn

Referentielijn

Opmerking:

Hoogtematen in meters t.o.v. NAP

1000 Afstand niet op schaal

Waterschap Amstel, Gooi en Vecht

Postbus 94370

1090 GJ AMSTERDAM

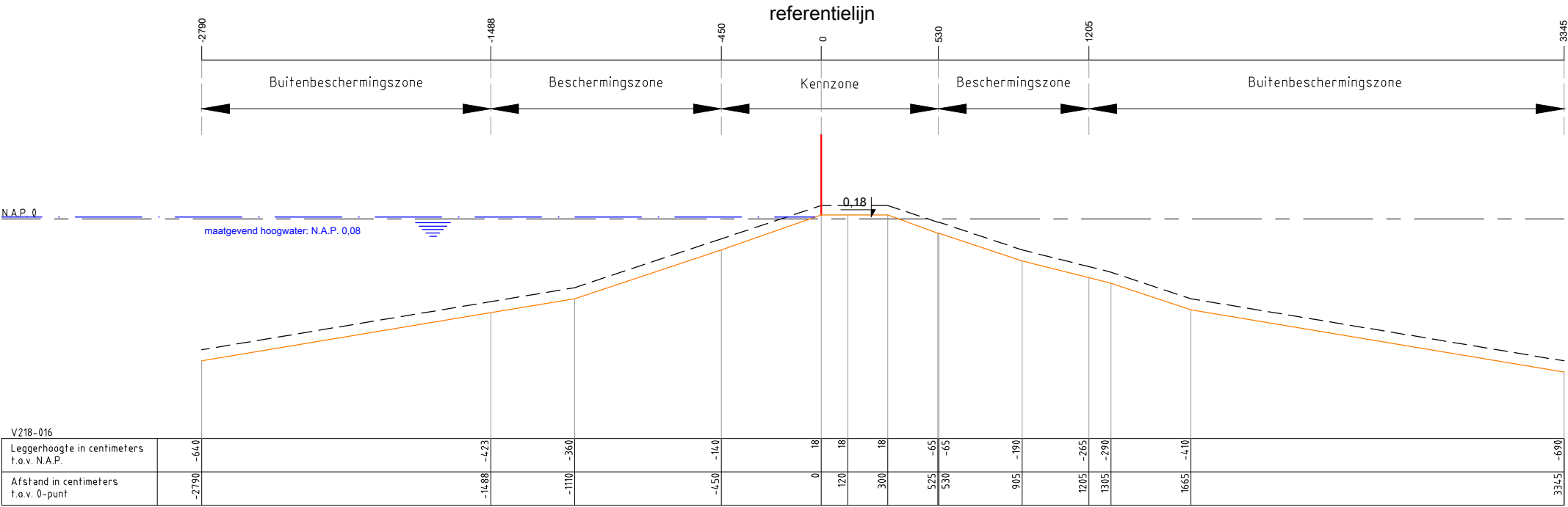


Leggerprofiel secundaire waterkering

schaal: 1:250      formaat: A3

datum: 17-12-2024      code: BBV24.0569

nr. V218-015



Legenda :

Waterkering

Minimaal profiel

Profiel van vrije ruimte

Waterlijn

Referentielijn

Opmerking:

Hoogtematen in meters t.o.v. NAP

Waterschap Amstel, Gooi en Vecht

Postbus 94370

1090 GJ AMSTERDAM



Leggerprofiel secundaire waterkering

schaal: 1:250

formaat: A3

nr. V218-016

datum: 17-12-2024

code: BBV24.0569