



## **Bijlage E - Bestaande en nieuwe leggetekeningen**

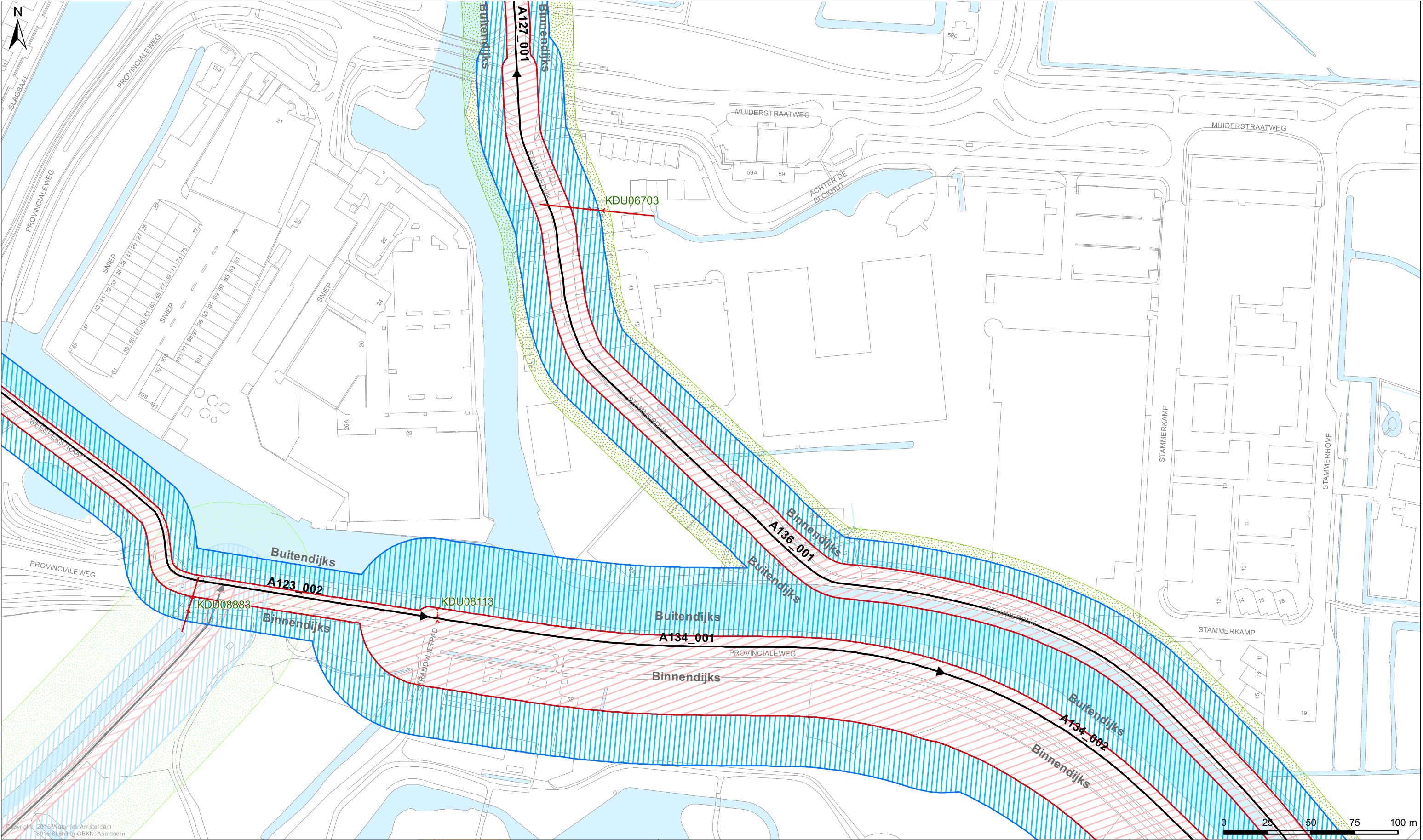
LEgger VAN SECUNDAIRE KERINGEN IN AMSTERDAM ZUIDOOST MET DE DAARTOE BEHORENDE KUNSTWERKEN

Dijkvak nieuwe naam	Dijktraject oude naam	eerste kaart- blad	laatste kaart- blad	knip	Gewoon Onderhoud	Buiten-gewoon Onderhoud	Maatgevende Hoge Waterstand (m+NAP)	Buiten bescher- mingszone buiten	Bescher- mingzone buiten	Kernzone buiten	Dijktafel- hoogte	Kruin- breedte	Kernzone binnen	Maaiveld- hoogte binnenteen	Bescher- mingszone binnen	Buiten- beschermings- zone binnen
A117_001*	AT2-117X	54	56	1020	Gerechtigde	AGV	0,00	-16,20	-11,20	-3,20	0,10	3,00	17,40	-2,00	25,40	30,40
A117_002	AT2-117X	56	57	1700	Gerechtigde	AGV	0,00	n.v.t.	-52,11	-4,00	0,10	3,00	19,47	-4,05	22,20	51,74
A117_003	AT2-117X	56	57	1700	Gerechtigde	AGV	0,00	n.v.t.	-42,60	-6,00	0,10	3,00	36,34	-4,95	57,22	n.v.t.
A117_004	AT2-117X	57	57	2000	Gerechtigde	AGV	0,00	n.v.t.	-42,79	-6,00	0,10	3,00	35,84	-4,95	57,35	n.v.t.
A117_005	AT2-117X	57	59	3000	Gerechtigde	AGV	0,00	n.v.t.	-42,99	-6,00	0,10	3,00	34,54	-4,95	56,41	n.v.t.
A117_006	AT2-117X	59	61	3650	Gerechtigde	AGV	0,00	n.v.t.	-49,60	-6,00	0,10	3,00	37,35	-4,95	63,25	n.v.t.
A117_007	AT2-117X	61	61	eind	Gerechtigde/RWS	AGV/RWS	0,00	n.v.t.	-48,20	-6,00	0,10	3,00	14,44	-1,35	59,04	n.v.t.
A118_001	AT2-118X	1	54	eind	Gerechtigde	AGV	0,00	n.v.t.	-42,59	0,00	0,10	3,00	3,00	n.v.t.**	41,44	n.v.t.
A119_001	AT2-119X	2	3	200	Gerechtigde	AGV/Gemeente Amsterdam	0,00	n.v.t.	-46,10	-6,00	0,10	3,00	31,54	-5,35	54,39	n.v.t.
A119_002	AT2-119X	2	3	400	Gerechtigde	AGV/Gemeente Amsterdam	0,00	n.v.t.	-46,10	-6,00	0,10	3,00	31,54	-5,35	54,39	n.v.t.
A119_003	AT2-119X	2	2	500	Gerechtigde	AGV/Gemeente Amsterdam	0,00	n.v.t.	-36,62	-6,00	0,10	3,00	33,74	-5,35	48,07	n.v.t.
A119_004	AT2-119X	1	2	1100	Gerechtigde	AGV/Gemeente Amsterdam	0,00	n.v.t.	-44,51	-6,00	0,10	3,00	30,74	-5,35	52,13	n.v.t.
A119_005	AT2-119X	1	53	eind	Gerechtigde	AGV/Gemeente Amsterdam	0,00	n.v.t.	-48,04	-6,00	0,10	3,00	29,34	-4,95	58,13	n.v.t.
A120_001	AT2-120C	4	10	1700	Gerechtigde	AGV/Gemeente Diemen	0,00	n.v.t.	-32,19	0,00	0,10	3,00	3,00	n.v.t.**	42,67	n.v.t.
A120_002	AT2-120C	4	4	1925	Gerechtigde	AGV/Gemeente Amsterdam	0,00	n.v.t.	-32,19	-3,00	0,10	3,00	13,35	-1,34	42,67	n.v.t.
A120_003	AT2-120C	3	4	eind	Gerechtigde	AGV/RWS	0,00	n.v.t.	-32,19	0,00	0,10	3,00	3,00	n.v.t.**	42,67	n.v.t.
A120_004	AT2-120C	4	5		Gerechtigde	AGV/Gemeente Diemen	0,00	n.v.t.	-32,19	0,00	0,10	3,00	3,00	n.v.t.**	42,67	n.v.t.
A121_001	AB2-121C	1	53	1025	Gerechtigde	AGV	0,00	n.v.t.	-40,16	0,00	0,10	3,00	3,00	n.v.t.**	44,31	n.v.t.
A121_002	AB2-121C	2	2	1500	Gerechtigde	AGV	0,00	n.v.t.	-39,40	-6,00	0,10	3,00	17,15	-1,95	49,29	n.v.t.
A121_003	AB2-121C	2	3	eind	Gerechtigde	AGV	0,00	n.v.t.	-36,26	-6,00	0,10	3,00	17,13	-1,95	45,83	n.v.t.
A122_001	AO2-122C	3	4	600	Gerechtigde	AGV	0,00	n.v.t.	-32,20	-3,00	0,10	3,00	17,15	-1,95	45,24	n.v.t.
A122_002*	AO2-122C	4	5	eind	Gerechtigde	AGV	0,00	-30,68	-22,68	-7,68	0,10	3,00	11,70	-2,50	26,70	34,70
A123_001	AB2-123C	5	10	900	Gerechtigde	AGV	0,00	n.v.t.	-18,20	0,00	0,10	3,00	3,00	n.v.t.**	24,19	n.v.t.
A123_002	AB2-123C	10	11	eind	Gerechtigde	AGV	0,00	n.v.t.	-18,20	-3,00	0,10	3,00	9,69	-1,75	24,19	n.v.t.
A124_001	AO2-124C	61	61	eind	Gerechtigde	AGV	0,00	n.v.t.	-48,20	-6,00	0,10	3,00	14,44	-1,35	59,04	n.v.t.
A126_001	AO2-126B	6	10	eind	Gerechtigde	AGV	0,00	n.v.t.	-20,50	-3,00	0,10	3,00	8,81	-1,34	26,13	n.v.t.
A127_001*	AO2-127B	6	11	eind	Gerechtigde	AGV	0,00	-30,14	-16,14	-5,14	0,10	3,00	8,25	-1,35	19,25	33,25
A129_001	AB2-129C	1	53	eind	Gerechtigde	AGV	0,00	n.v.t.	-37,00	0,00	0,10	3,00	3,00	n.v.t.**	39,83	n.v.t.
A130_001	AO2-130A	43	46	1600	Gerechtigde	AGV	0,00	n.v.t.	-42,19	-6,00	0,10	3,00	15,55	-1,95	48,86	n.v.t.
A130_002	AO2-130A	46	47	2300	Gerechtigde	AGV	0,00	n.v.t.	-41,40	-6,00	0,10	3,00	15,26	-1,85	48,85	n.v.t.
A130_003	AO2-130A	47	48	2700	Gerechtigde	AGV	0,00	n.v.t.	-36,99	-6,00	0,10	3,00	15,70	-2,00	44,31	n.v.t.
A130_004	AO2-130A	47	48	2900	Gerechtigde	AGV	0,00	n.v.t.	-34,60	-6,00	0,10	3,00	9,95	-1,15	39,54	n.v.t.
A130_005	AO2-130A	48	49	eind	Gerechtigde	AGV	0,00	n.v.t.	-40,60	-6,00	0,10	3,00	13,96	-1,95	46,35	n.v.t.
A131_001	AO2-131B	40	41	500	Gerechtigde	AGV	0,00	n.v.t.	-37,19	-6,00	0,10	3,00	13,95	-1,95	42,96	n.v.t.
A131_002	AO2-131B	41	42	1300	Gerechtigde	AGV	0,00	n.v.t.	-40,60	-6,00	0,10	3,00	15,54	-1,95	47,95	n.v.t.
A131_003	AO2-131B	42	43	1500	Gerechtigde	AGV	0,00	n.v.t.	-38,20	-6,00	0,10	3,00	17,15	-1,95	47,15	n.v.t.

LEGGER VAN SECUNDAIRE KERINGEN IN AMSTERDAM ZUIDOOST MET DE DAARTOE BEHORENDE KUNSTWERKEN

A131_004	AO2-131B	43	43	eind	Gerechtigde	AGV	0,00	n.v.t.	-38,99	-6,00	0,10	3,00	15,56	-1,95	46,05	n.v.t.
A132_001	AO2-132B	39	39	200	Gerechtigde	AGV	0,00	n.v.t.	-46,40	-6,00	0,10	3,00	15,55	-1,95	53,65	n.v.t.
A132_002	AO2-132B	39	40	470	Gerechtigde	AGV	0,00	n.v.t.	-50,99	-9,00	0,10	3,00	17,15	-1,95	57,85	n.v.t.
A132_003	AO2-132B	39	40	eind	Gerechtigde	AGV	0,00	n.v.t.	-46,40	-6,00	0,10	3,00	15,55	-1,95	53,65	n.v.t.
A134_001	AT2-134X	11	11	300	Gerechtigde	AGV	0,00	n.v.t.	-45,40	-6,00	0,10	3,00	39,52	-3,65	68,41	n.v.t.
A134_002	AT2-134X	11	12	500	Gerechtigde	AGV	0,00	n.v.t.	-37,30	-6,00	0,10	3,00	38,66	-3,65	60,39	n.v.t.
A134_003	AT2-134X	12	12	800	Gerechtigde	AGV	0,00	n.v.t.	-32,64	-6,00	0,10	3,00	31,77	-3,65	50,73	n.v.t.
A134_004	AT2-134X	12	13	1100	Gerechtigde	AGV	0,00	n.v.t.	-43,85	-6,00	0,10	3,00	25,45	-3,65	54,31	n.v.t.
A134_005	AT2-134X	13	13	1500	Gerechtigde	AGV	0,00	n.v.t.	-42,55	-6,00	0,10	3,00	23,85	-3,65	51,18	n.v.t.
A134_006	AT2-134X	13	14	eind	Gerechtigde	AGV	0,00	n.v.t.	-37,22	-6,00	0,10	3,00	18,54	-2,95	48,95	n.v.t.
A135_001	AT2-135X	14	15	500	Gerechtigde	AGV	0,00	n.v.t.	-22,70	-6,00	0,10	3,00	10,53	-1,85	28,36	n.v.t.
A135_002	AT2-135X	15	16	800	Gerechtigde	AGV	0,00	n.v.t.	-29,30	-6,00	0,10	3,00	34,16	-1,85	59,57	n.v.t.
A135_003	AT2-135X	16	17	1400	Gerechtigde	AGV	0,00	n.v.t.	-36,70	-6,00	0,10	3,00	34,74	-1,83	67,58	n.v.t.
A135_004	AT2-135X	17	18	1700	Gerechtigde	AGV	0,00	n.v.t.	-36,11	-6,00	0,10	3,00	20,57	-1,83	48,97	n.v.t.
A135_005	AT2-135X	17	18	eind	Gerechtigde	AGV	0,00	n.v.t.	-27,30	-6,00	0,10	3,00	17,24	-1,83	36,83	n.v.t.
A136_001*	AO2-136C	11	14	eind	Gerechtigde	AGV	0,00	-31,36	-23,36	-8,36	0,10	3,00	11,40	-1,70	26,40	32,40
A137_001	AO2-137C	18	18	200	Gerechtigde	AGV	0,00	n.v.t.	-28,37	-6,00	0,10	3,00	8,68	-1,60	30,26	n.v.t.
A137_002	AO2-137C	18	18	400	Gerechtigde	AGV	0,00	n.v.t.	-20,60	-6,00	0,10	3,00	10,10	-1,60	25,24	n.v.t.
A137_003	AO2-137C	18	18	700	Gerechtigde	AGV	0,00	n.v.t.	-27,80	-6,00	0,10	3,00	8,24	-1,60	30,78	n.v.t.
A137_004	AO2-137C	17	18	1000	Gerechtigde	AGV	0,00	n.v.t.	-35,36	-6,00	0,10	3,00	11,84	-1,80	39,61	n.v.t.
A137_005	AO2-137C	16	17	1400	Gerechtigde	AGV	0,00	n.v.t.	-39,57	-6,00	0,10	3,00	12,24	-1,80	44,22	n.v.t.
A137_006	AO2-137C	15	16	1900	Gerechtigde	AGV	0,00	n.v.t.	-40,26	-6,00	0,10	3,00	9,85	-1,80	42,50	n.v.t.
A137_007	AO2-137C	14	15	eind	Gerechtigde	AGV	0,00	n.v.t.	35,57	-6,00	0,10	3,00	16,39	-1,80	44,35	n.v.t.
A139_001	AO2-139B	18	21	1715	Gerechtigde	AGV	0,00	n.v.t.	-24,69	-3,00	0,10	3,84	8,14	-3,00	26,14	n.v.t.
A139_002	AO2-139B	21	22	2125	Gerechtigde	AGV	0,00	n.v.t.	-30,94	-3,00	0,10	4,36	9,98	-3,00	33,98	n.v.t.
A139_003	AO2-139B	22	22	eind	Gerechtigde	AGV	0,00	n.v.t.	-30,49	-3,00	0,10	4,19	8,22	-3,00	32,22	n.v.t.
A140_001	AO2-140B	22	24	795	Gerechtigde	AGV	0,00	n.v.t.	-31,95	-3,00	0,10	5,12	9,13	-3,00	33,13	n.v.t.
A140_002	AO2-140B	24	25	1380	Gerechtigde	AGV	0,00	n.v.t.	-24,78	-6,00	0,10	3,92	9,84	-3,00	27,84	n.v.t.
A140_003	AO2-140B	24	25	1575	Gerechtigde	AGV	0,00	n.v.t.	-25,70	-3,00	0,10	5,15	8,37	-3,00	26,37	n.v.t.
A140_004	AO2-140B	25	25	2500	Gerechtigde	AGV	0,00	n.v.t.	-23,89	-3,00	0,10	3,76	7,75	-3,00	25,75	n.v.t.
A140_005	AO2-140B	26	26	2730	Gerechtigde	AGV	0,00	n.v.t.	-26,62	-3,00	0,10	3,71	7,35	-3,00	25,35	n.v.t.
A140_006	AO2-140B	26	26	2845	Gerechtigde	AGV	0,00	n.v.t.	-24,69	-3,00	0,10	3,84	8,14	-3,00	26,14	n.v.t.
A140_007	AO2-140B	26	26	3010	Gerechtigde	AGV	0,00	n.v.t.	-24,85	-3,00	0,10	3,88	7,76	-3,00	25,76	n.v.t.
A140_008	AO2-140B	26	28	3200	Gerechtigde	AGV	0,00	n.v.t.	-26,90	-3,00	0,10	6,82	9,23	-3,00	27,23	n.v.t.
A140_009	AO2-140B	26	28	eind	Gerechtigde	AGV	0,00	n.v.t.	-26,90	-3,00	0,10	6,82	9,23	-3,00	27,23	n.v.t.
A141_001	AO2-141B	27	30	eind	Gerechtigde	AGV	0,00	n.v.t.	-40,20	-3,00	0,10	3,00	17,83	-1,65	54,54	n.v.t.
A142_001	AO2-142B	29	31	1227	Gerechtigde	AGV	0,00	n.v.t.	-28,50	-3,00	0,10	3,00	13,17	-0,81	39,55	n.v.t.
A142_002	AO2-142B	31	31	1287	Gerechtigde	AGV	0,00	n.v.t.	-8,00	-3,00	0,10	1,50	3,00	n.v.t.**	42,40	n.v.t.
A142_003	AO2-142B	31	31	1520	Gerechtigde	AGV	0,00	n.v.t.	-34,46	-3,00	0,10	4,61	23,30	-2,40	53,90	n.v.t.
A142_004	AO2-142B	31	32	1980	Gerechtigde	AGV	0,00	n.v.t.	-34,46	-3,00	0,10	4,11	19,50	-3,17	45,49	n.v.t.
A142_005	AO2-142B	32	32	2120	Gerechtigde	AGV	0,00	n.v.t.	-34,46	-3,00	0,10	4,61	23,61	-2,44	53,97	n.v.t.
A142_006	AO2-142B	32	32	2260	Gerechtigde	AGV	0,00	n.v.t.	-44,20	-3,00	0,10	4,14	28,20	-2,19	64,87	n.v.t.
A142_007	AO2-142B	32	32	2460	Gerechtigde	AGV	0,00	n.v.t.	-37,26	-3,00	0,10	4,13	28,50	-2,30	63,85	n.v.t.
A142_008	AO2-142B	32	32	2580	Gerechtigde	AGV	0,00	n.v.t.	-44,60	-3,00	0,10	3,73	29,00	-2,23	64,62	n.v.t.





**Legenda**

**Keringen**

→ Referentielijn

▭ Kernzone

▨ Binnenbeschermingszone

▤ Buitenbeschermingszone

**Overig**

▭ Afwijkende onderhoudsverplichting

▭ Water

— Overige topografie

**Kunstwerken**

▤ Gemalen

▤ Bruggen

▤ Stuwen

▤ Duikers

▤ Inlaten

▤ Sifons

▤ Sluizen

**AMSTERDAM**

**LEGGER VAN DE SECUNDAIRE WATERKERINGEN IN AMSTERDAM ZUIDOOST MET DE DAARTOE BEHORENDE KUNSTWERKEN**

Vastgesteld door het Algemeen Bestuur van het Hoogheemraadschap Amstel, Gooi en Vecht bij besluit AB BBV15.0226 d.d. 02-07-2015

Dr. Ir. G.M. van den Top  
dijkgraaf

Dr. H.J. Kelderman  
secretaris-directeur

**Hoogheemraadschap Amstel, Gooi en Vecht**

Bezoekadres:  
Korte Ouderkerkdijk 7  
1096 AC Amsterdam  
Tel. 0900-9394

Kaartblad 11

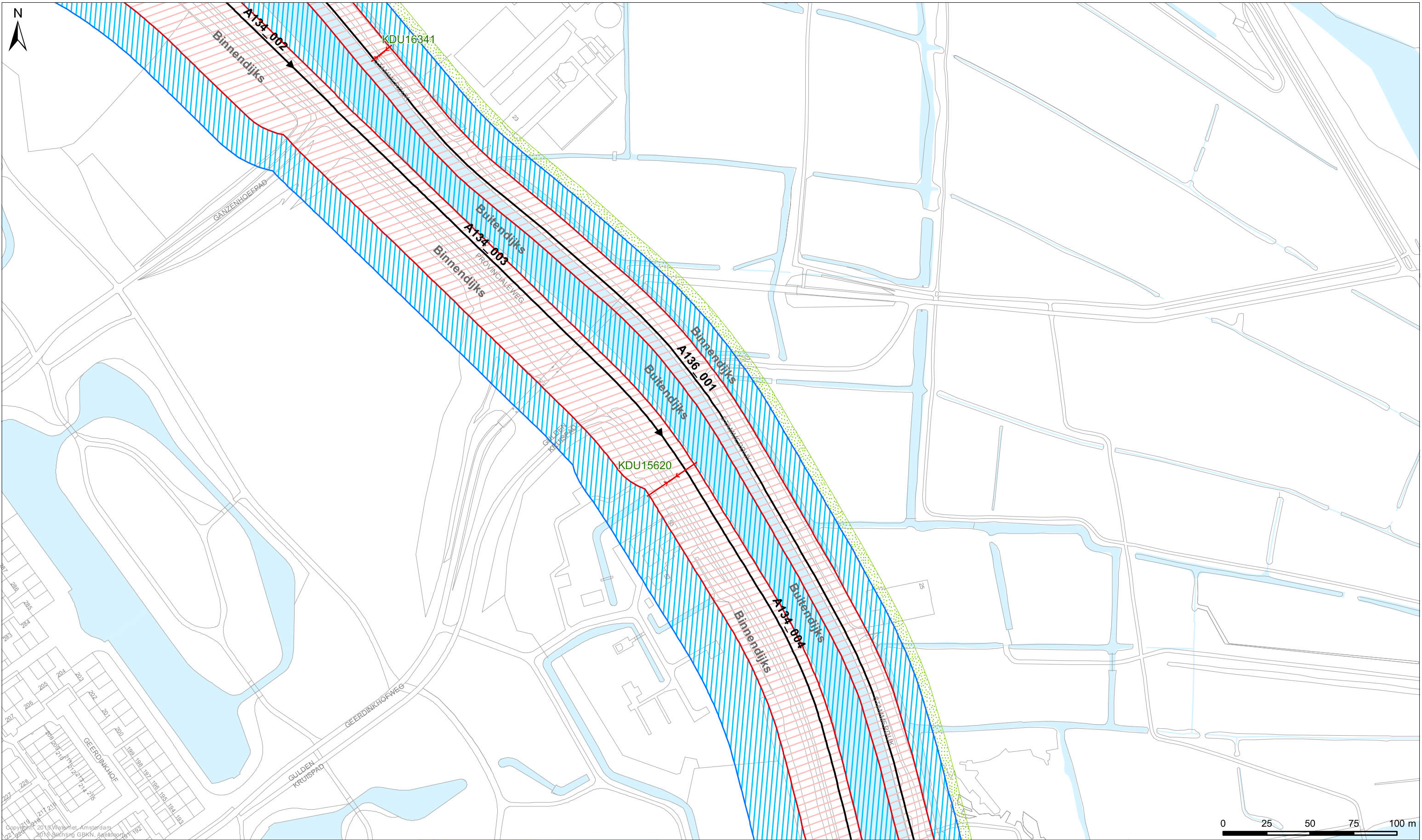
Datum: 24-04-2015

Formaat: A3

Schaal: 1:2.000

Kaartnummer: IB20150103\_11





**Legenda**

*Keringen*

- Referentielijn
- Kernzone
- Binnenbeschermingszone
- Buitenbeschermingszone

*Overig*

- Afwijkende onderhoudsverplichting
- Water
- Overige topografie

*Kunstwerken*

- Gemalen
- Bruggen
- Stuwen
- Duikers
- Inlaten
- Sifons
- Sluizen

LEGGER VAN DE SECUNDAIRE WATERKERINGEN IN  
AMSTERDAM ZUIDOOST MET DE DAARTOE BEHORENDE KUNSTWERKEN

Vastgesteld door het Algemeen Bestuur van het Hoogheemraadschap  
Amstel, Gooi en Vecht bij besluit AB BBV15.0226 d.d. 02-07-2015

Dr. Ir. G.M. van den Top  
dijkgraaf

Drs. H.J. Kelderman  
secretaris-directeur

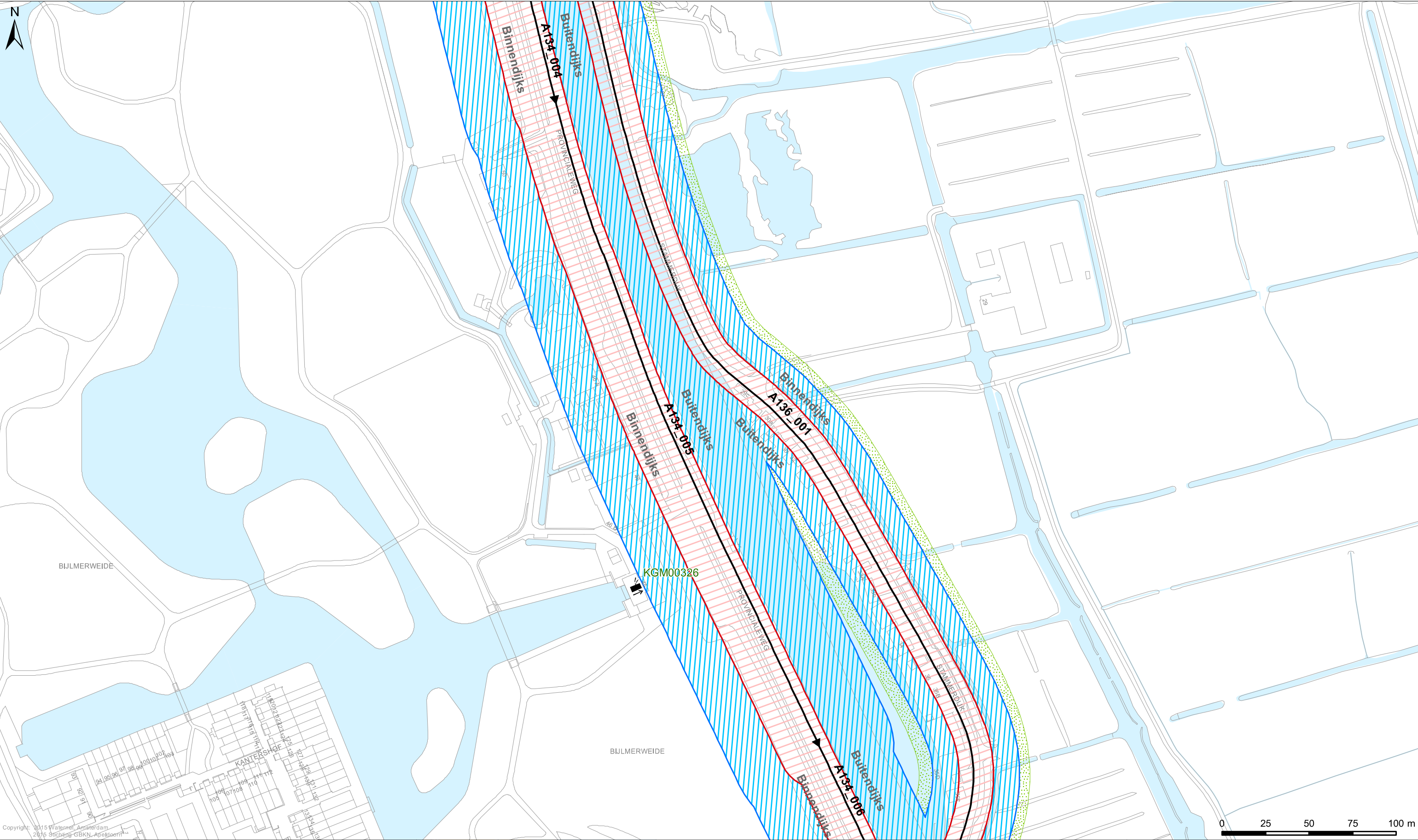
**Hoogheemraadschap Amstel, Gooi en Vecht**

Bezoekadres:  
Korte Ouderkerkerdijk 7  
1096 AC Amsterdam  
Tel. 0900-9394

Kaartblad 12

Datum: 24-04-2015	Formaat: A3	Schaal: 1:2.000	Kaartnummer: IB20150103_12
-------------------	-------------	-----------------	----------------------------





**Legenda**

*Keringen*

- Referentielijn
- Kernzone
- Binnenbeschermingszone
- Buitenbeschermingszone

*Overig*

- Afwijkende onderhoudsverplichting
- Water
- Overige topografie

*Kunstwerken*

- Gemalen
- Bruggen
- Stuwen
- Duikers
- Inlaten
- Sifons
- Sluizen



LEGGER VAN DE SECUNDAIRE WATERKERINGEN IN  
AMSTERDAM ZUIDOOST MET DE DAARTOE BEHORENDE KUNSTWERKEN

Vastgesteld door het Algemeen Bestuur van het Hoogheemraadschap  
Amstel, Gooi en Vecht bij besluit AB BBV15.0226 d.d. 02-07-2015

Dr. Ir. G.M. van den Top  
dijkgraaf

Dr. H.J. Kelderman  
secretaris-directeur

**Hoogheemraadschap Amstel, Gooi en Vecht**

Bezoekadres:  
Korte Ouderkerkerdijk 7  
1096 AC Amsterdam  
Tel. 0900-9394

**Kaartblad 13**

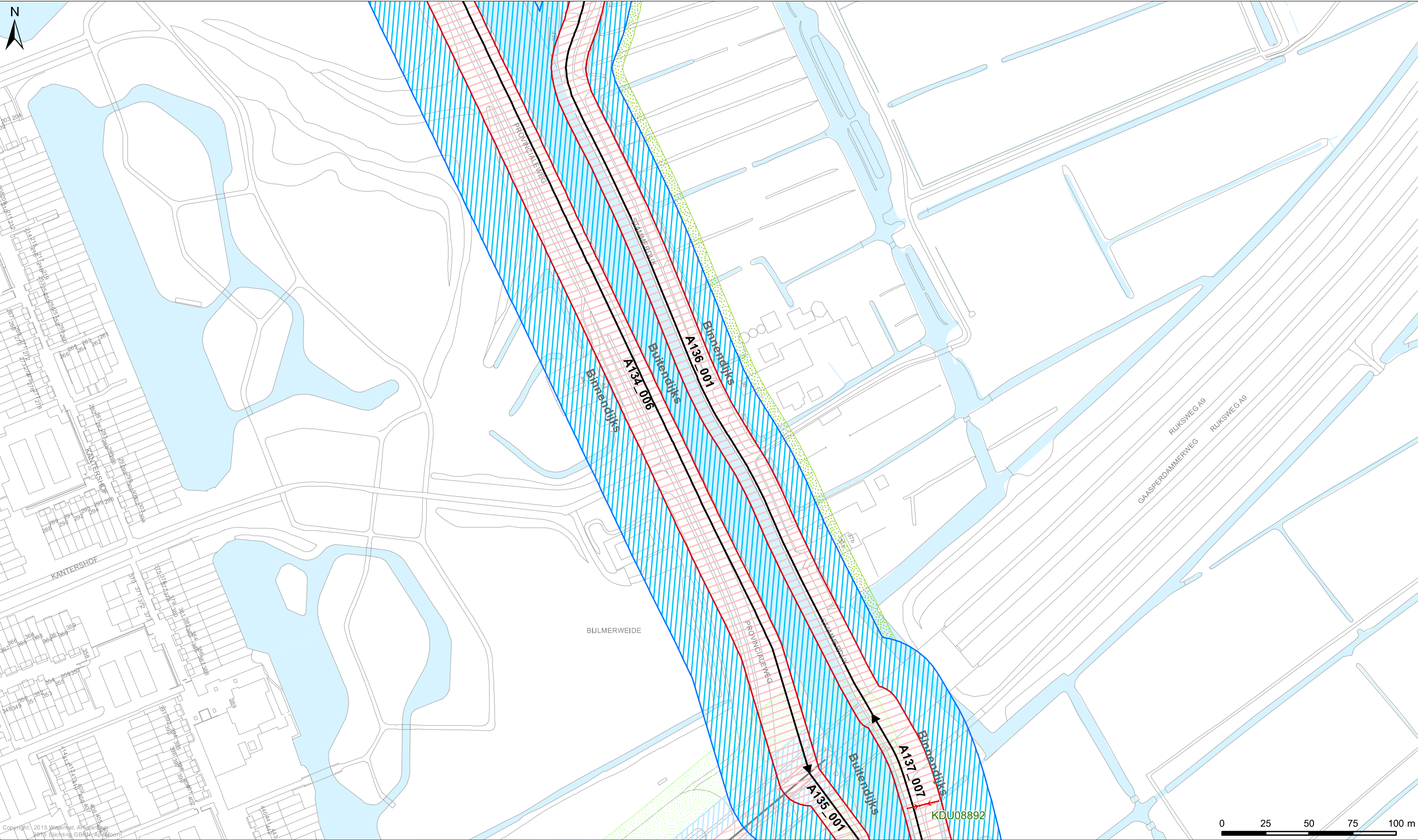
Datum: 24-04-2015

Formaat: A3

Schaal: 1:2.000

Kaartnummer: IB20150103\_13





**Legenda**

*Keringen*

- Referentielijn
- Kernzone
- Binnenbeschermszone
- Buitenbeschermszone

*Overig*

- Afwijkende onderhoudsverplichting
- Water
- Overige topografie

*Kunstwerken*

- Gemalen
- Bruggen
- Stuwen
- Duikers
- Inlaten
- Sifons
- Sluizen

LEGGER VAN DE SECUNDAIRE WATERKERINGEN IN  
AMSTERDAM ZUIDOOST MET DE DAARTOE BEHORENDE KUNSTWERKEN

Vastgesteld door het Algemeen Bestuur van het Hoogheemraadschap  
Amstel, Gooi en Vecht bij besluit AB BBV15.0226 d.d. 02-07-2015

Dr. Ir. G.M. van den Top  
dijkgraaf

Dr. H.J. Kelderman  
secretaris-directeur

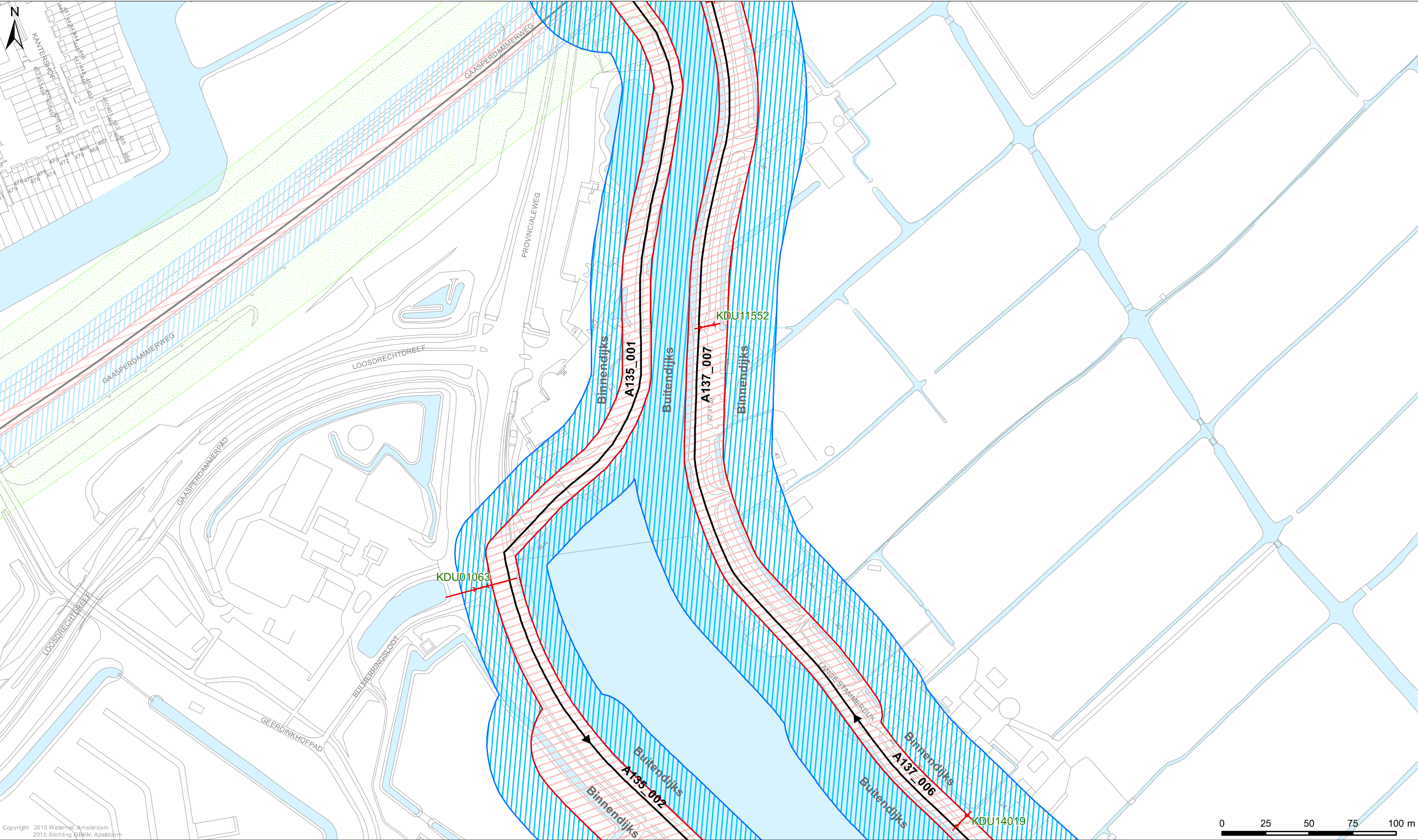
**Hoogheemraadschap Amstel, Gooi en Vecht**

Bezoekadres:  
Korte Ouderkerkdijk 7  
1096 AC Amsterdam  
Tel. 0900-9394

**Kaartblad 14**

Datum: 24-04-2015	Formaat: A3	Schaal: 1:2.000	Kaartnummer: IB20150103_14
-------------------	-------------	-----------------	----------------------------





Copyright: 2015 Watermet, Amsterdam  
2015 Stichting GBKN, Apeldoorn

0 25 50 75 100 m

Legenda		Kunstenwerken	
<b>Keringen</b>		<b>Kunstenwerken</b>	
Referentieliijn		Gemalen	
Kernzone		Bruggen	
Binnenbeschermingszone		Stuwen	
Buitenbeschermingszone		Duikers	
<b>Overig</b>		Inlaten	
Afwijkende onderhoudsverplichting		Sifons	
Water		Sluizen	
Overige topografie			

### LEGGER VAN DE SECUNDAIRE WATERKERINGEN IN AMSTERDAM ZUIDOOST MET DE DAARTOE BEHORENDE KUNSTWERKEN

Vastgesteld door het Algemeen Bestuur van het Hoogheemraadschap Amstel, Gooi en Vecht bij besluit AB BBV15.0226 d.d. 02-07-2015

Dr. Ir. G.M. van den Top  
dijkgraaf

Dr. H.J. Kelderman  
secretaris-directeur

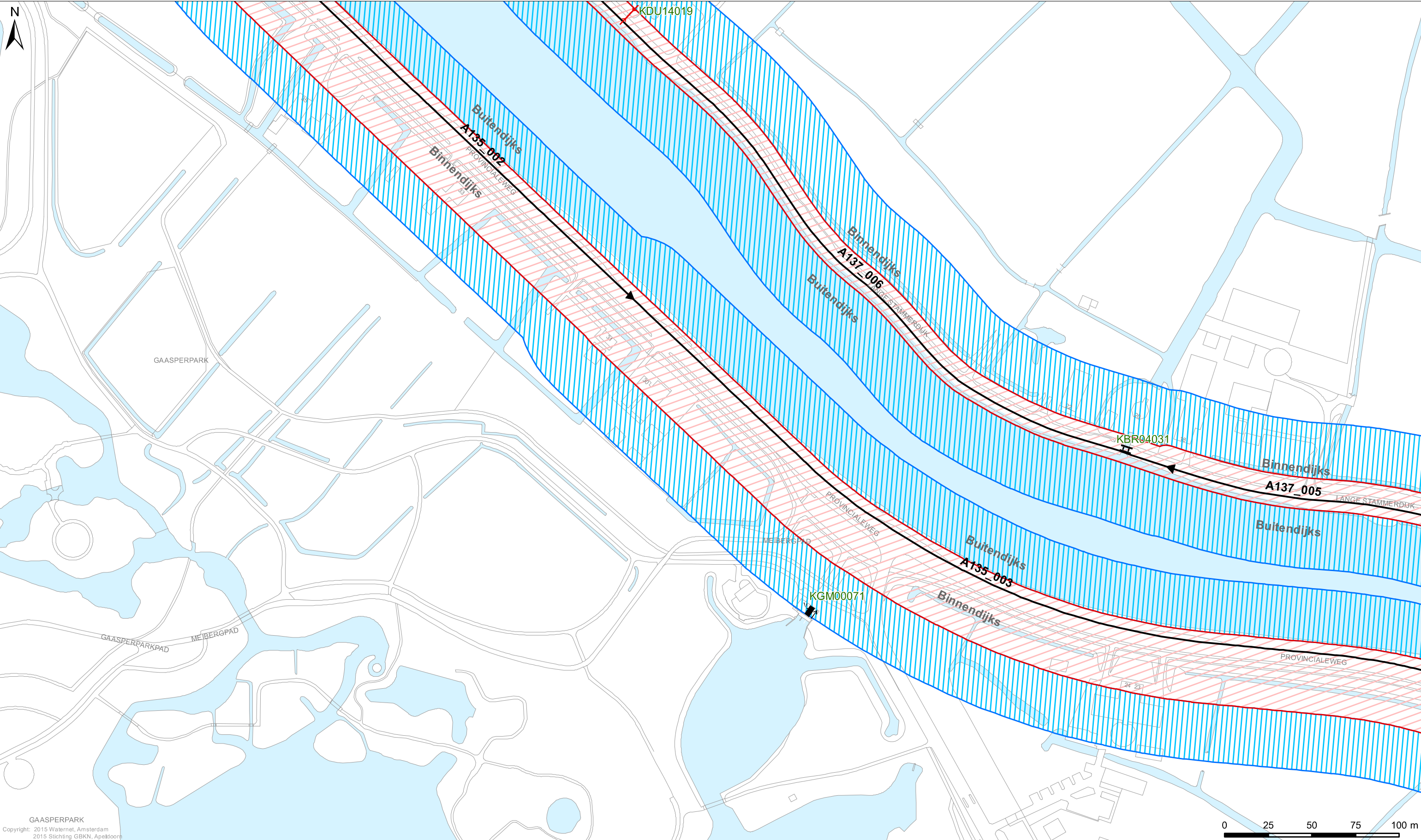
### Hoogheemraadschap Amstel, Gooi en Vecht

Bezoekadres:  
Korte Ouderkerkerdijk 7  
1096 AC Amsterdam  
Tel. 0900-9394

### Kaartblad 15

Datum: 24-04-2015	Formaat: A3	Schaal: 1:2.000	Kaartnummer: IB20150103_15
-------------------	-------------	-----------------	----------------------------





**Legenda**

*Keringen*

- Referentielijn
- Kernzone
- Binnenbeschermingszone
- Buitenbeschermingszone

*Overig*

- Afwijkende onderhoudsverplichting
- Water
- Overige topografie

*Kunstwerken*

- Gemalen
- Bruggen
- Stuwen
- Duikers
- Inlaten
- Sifons
- Sluizen



LEGGER VAN DE SECUNDAIRE WATERKERINGEN IN  
AMSTERDAM ZUIDOOST MET DE DAARTOE BEHORENDE KUNSTWERKEN

Vastgesteld door het Algemeen Bestuur van het Hoogheemraadschap  
Amstel, Gooi en Vecht bij besluit AB BBV15.0226 d.d. 02-07-2015

Dr. Ir. G.M. van den Top  
dijkgraaf

Dr. H.J. Kelderman  
secretaris-directeur

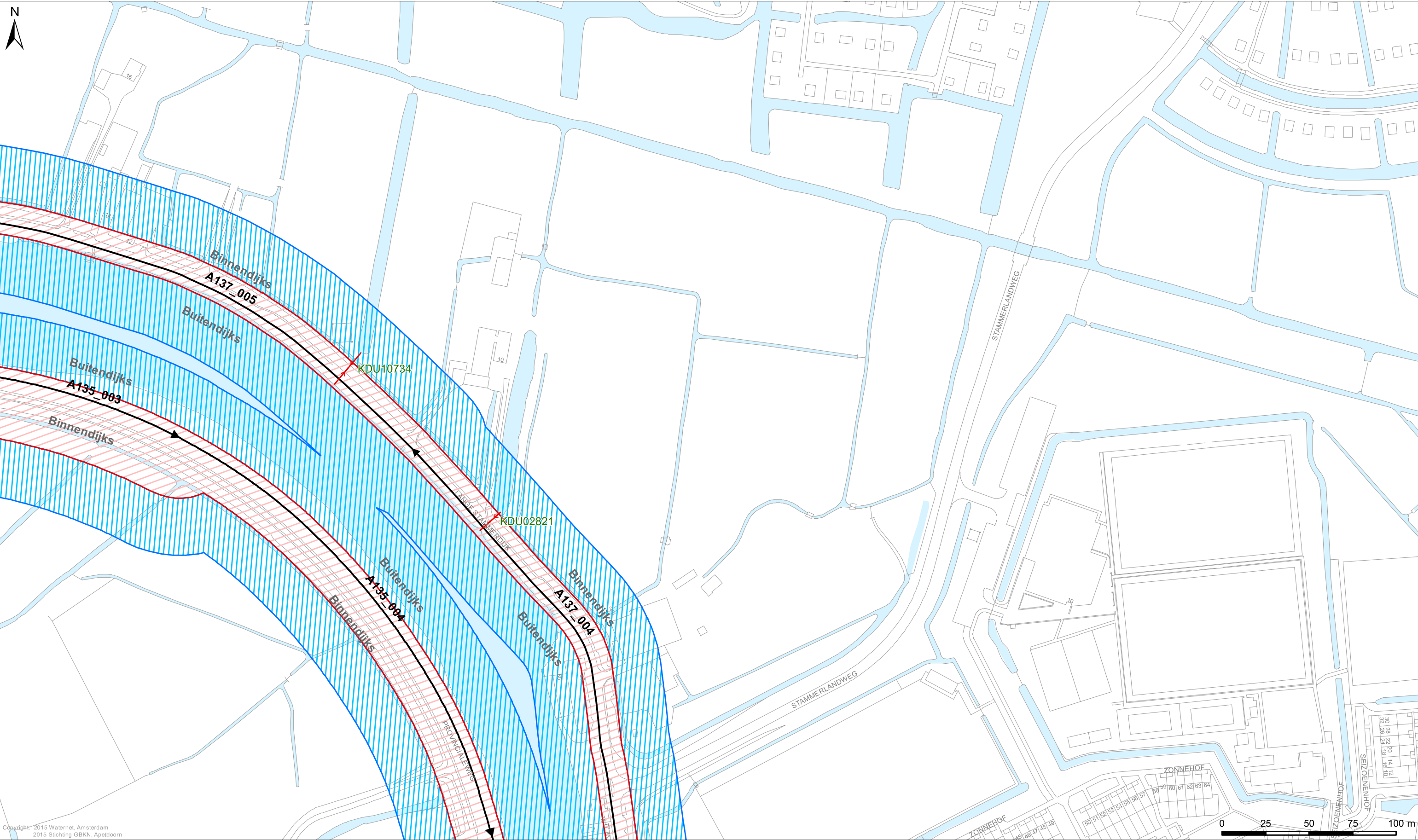
**Hoogheemraadschap Amstel, Gooi en Vecht**

Bezoekadres:  
Korte Ouderkerkerdijk 7  
1096 AC Amsterdam  
Tel. 0900-9394

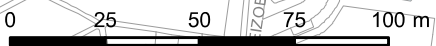
**Kaartblad 16**

Datum: 24-04-2015	Formaat: A3	Schaal: 1:2.000	Kaartnummer: IB20150103_16
-------------------	-------------	-----------------	----------------------------





Copyright: 2015 Waternet, Amsterdam  
2015 Stichting GBKN, Apeldoorn



**Legenda**  
**Keringen**  
→ Referentielijn  
Kernzone  
Binnenbeschermingszone  
Buitenbeschermingszone  
**Overig**  
Afwijkende onderhoudsverplichting  
Water  
Overige topografie

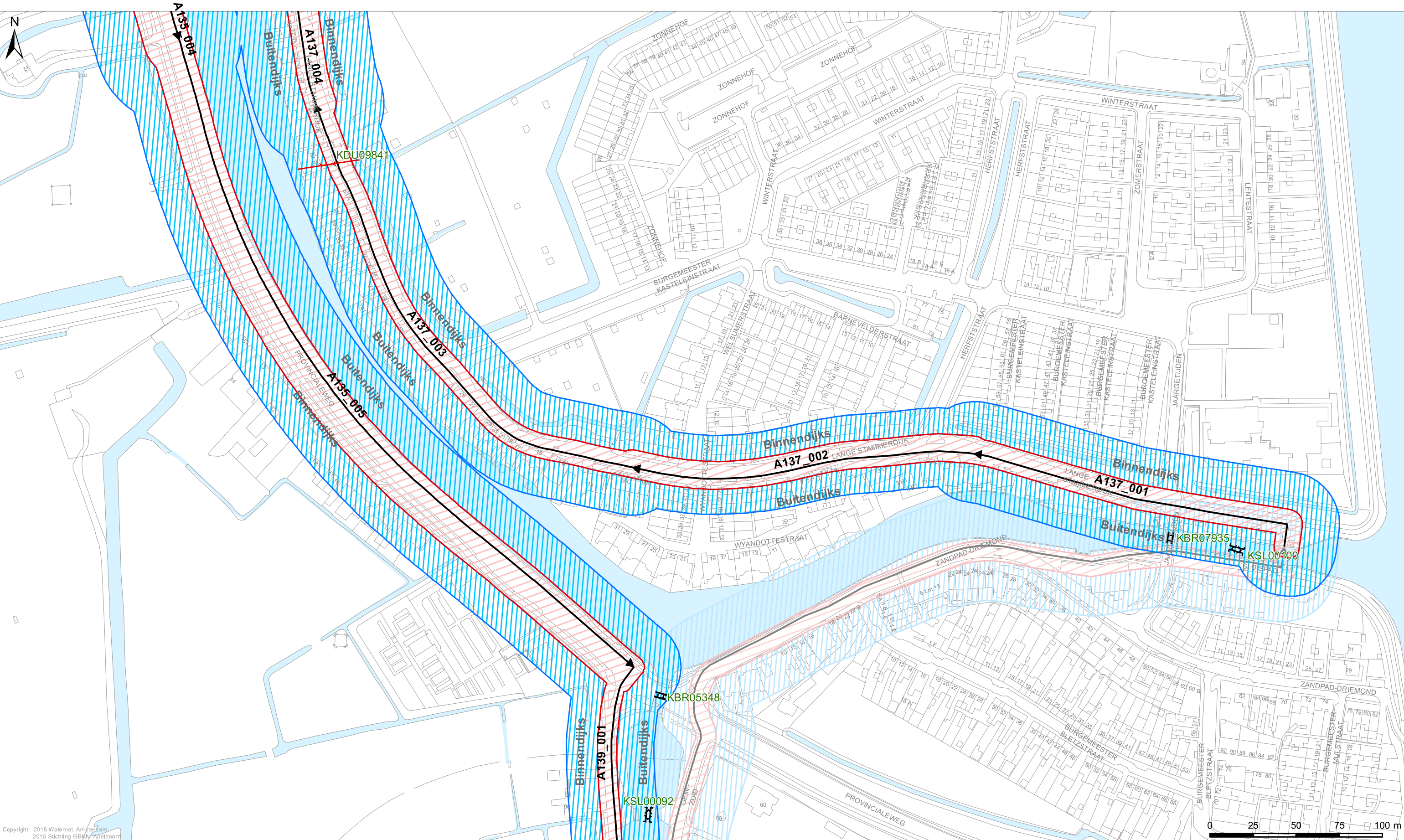
**Kunstwerken**  
Gemalen  
Bruggen  
Stuwen  
Duikers  
Inlaten  
Sifons  
Sluizen

**LEGGER VAN DE SECUNDAIRE WATERKERINGEN IN AMSTERDAM ZUIDOOST MET DE DAARTOE BEHORENDE KUNSTWERKEN**  
  
Vastgesteld door het Algemeen Bestuur van het Hoogheemraadschap Amstel, Gooi en Vecht bij besluit AB BBV15.0226 d.d. 02-07-2015  
  
Dr. Ir. G.M. van den Top  
dijkgraaf  
  
Drs. H.J. Kelderman  
secretaris-directeur

**Hoogheemraadschap Amstel, Gooi en Vecht**  
  
Bezoekadres:  
Korte Ouderkerkdijk 7  
1096 AC Amsterdam  
Tel. 0900-9394  
  
Kaartblad 17  

Datum: 24-04-2015	Formaat: A3	Schaal: 1:2.000	Kaartnummer: IB20150103_17
-------------------	-------------	-----------------	----------------------------





**Legenda**

*Keringen*

- Referentielijn
- Kernzone
- Binnenbeschermingszone
- Buitenbeschermingszone

*Overig*

- Afwijkende onderhoudsverplichting
- Water
- Overige topografie

*Kunstwerken*

- Gemalen
- Bruggen
- Stuwen
- Duikers
- Inlaten
- Sifons
- Stuizen



LEGGER VAN DE SECUNDAIRE WATERKERINGEN IN AMSTERDAM ZUIDOOST MET DE DAARTOE BEHORENDE KUNSTWERKEN

Vastgesteld door het Algemeen Bestuur van het Hoogheemraadschap Amstel, Gooi en Vecht bij besluit AB BBV15.0226 d.d. 02-07-2015

Dr. Ir. G.M. van den Top  
dijkgraaf

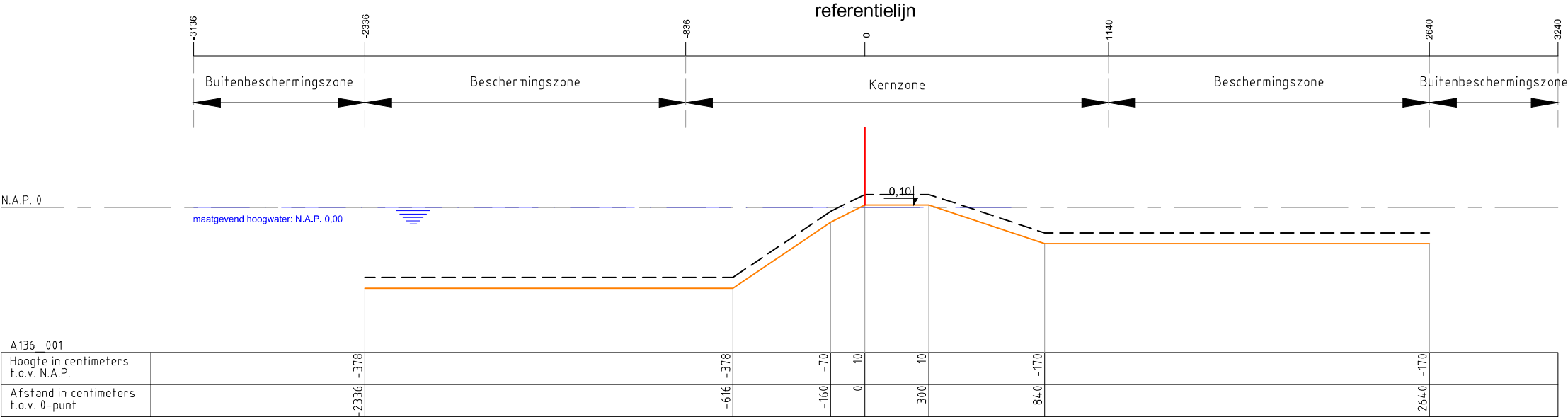
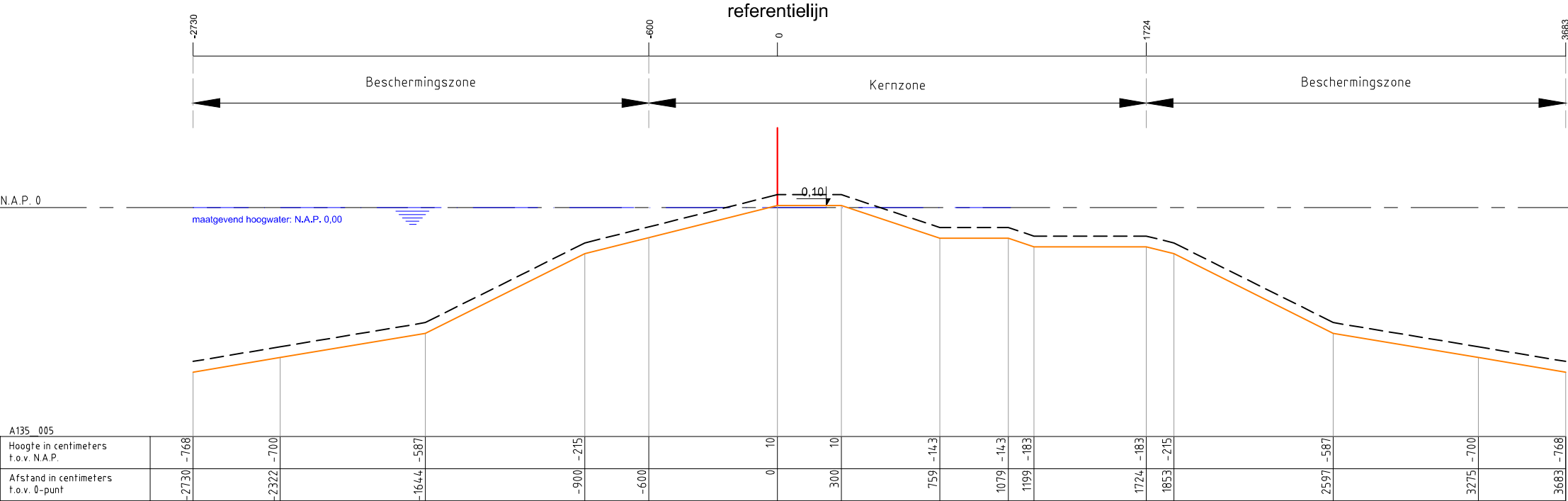
Drs. H.J. Kelderman  
secretaris-directeur

**Hoogheemraadschap Amstel, Gooi en Vecht**

Bezoekadres:  
Korte Ouderkerkerdijk 7  
1096 AC Amsterdam  
Tel. 0900-9394

**Kaartblad 18**

Datum: 24-04-2015	Formaat: A3	Schaal: 1:2.000	Kaartnummer: IB20150103_18
-------------------	-------------	-----------------	----------------------------



Legenda :

Waterkering

Minimaal profiel

Opmerking:

Hoogtematen in meters t.o.v. NAP

1000 Afstand niet op schaal

Hoogheemraadschap Amstel, Gooi en Vecht

Postbus 94370

1090 GJ AMSTERDAM



Leggerprofiel secundaire waterkering

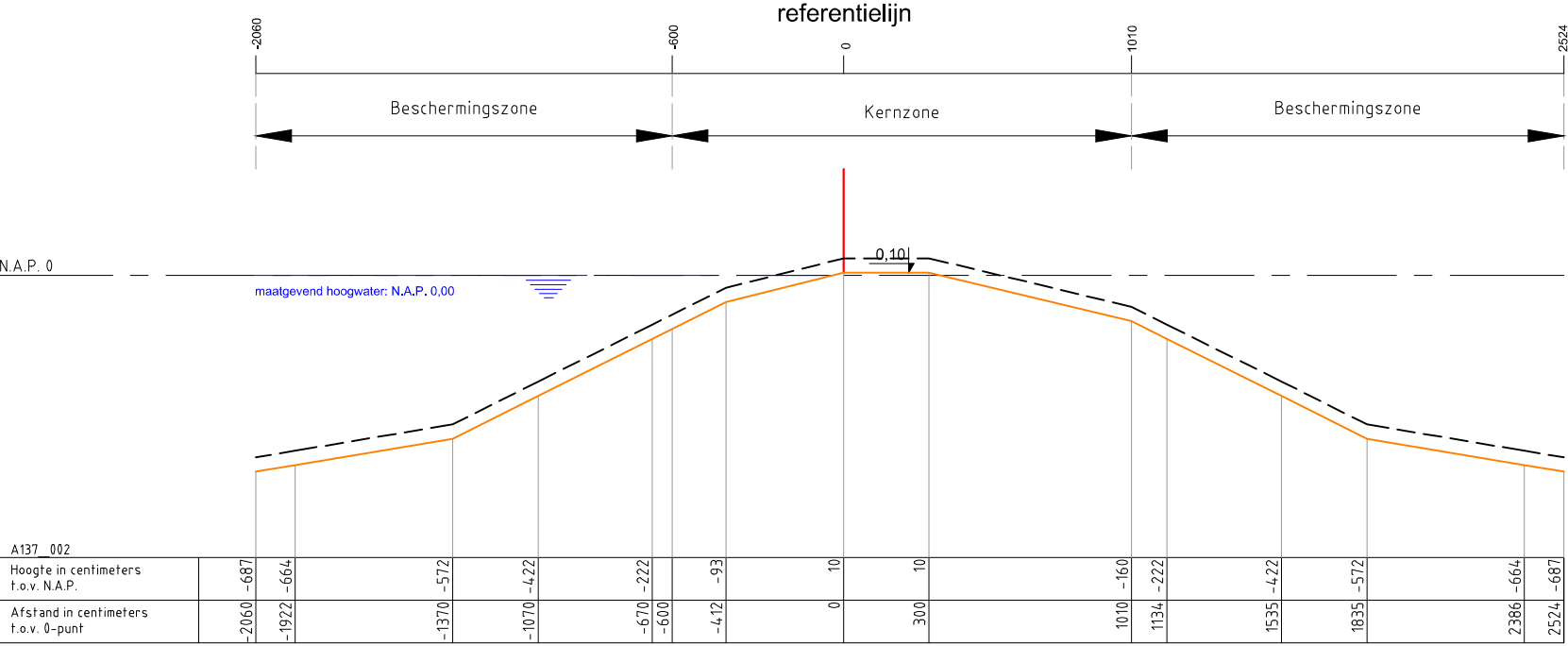
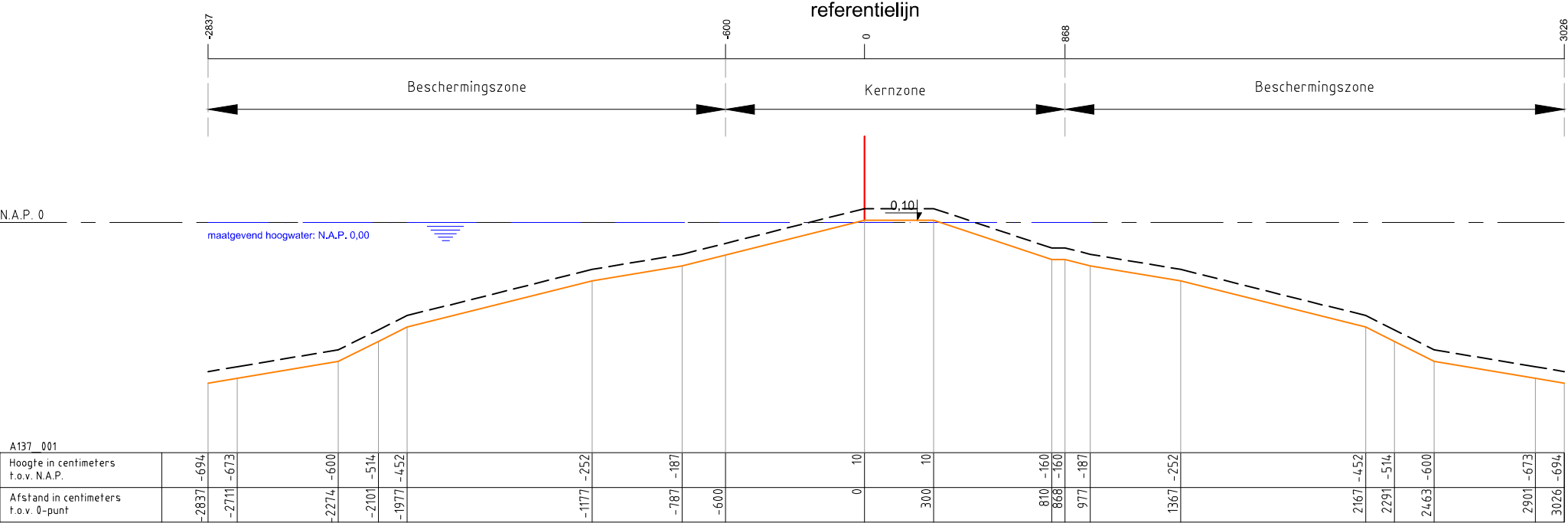
schaal: 1:250

formaat: A3

nr. A135\_005 en  
A136\_001

plotdatum: 24-04-2015





Legenda :

Waterkering

Minimaal profiel

Opmerking:

Hoogtematen in meters t.o.v. NAP

1000 Afstand niet op schaal

Hoogheemraadschap Amstel, Gooi en Vecht


Postbus 94370  
1090 GJ AMSTERDAM

Leggerprofiel secundaire waterkering

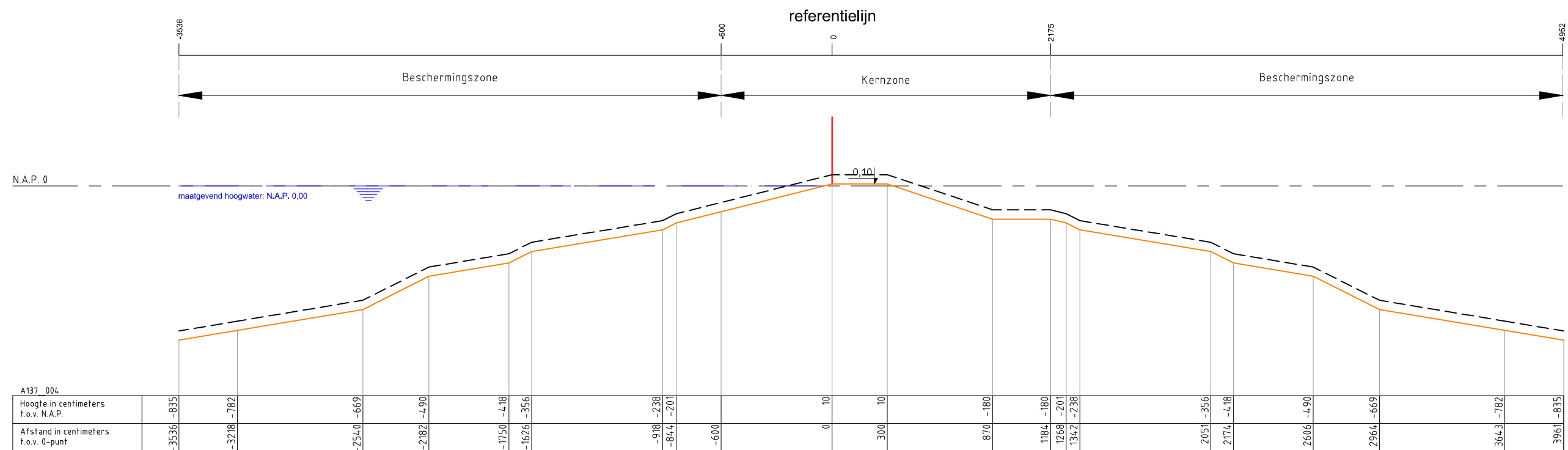
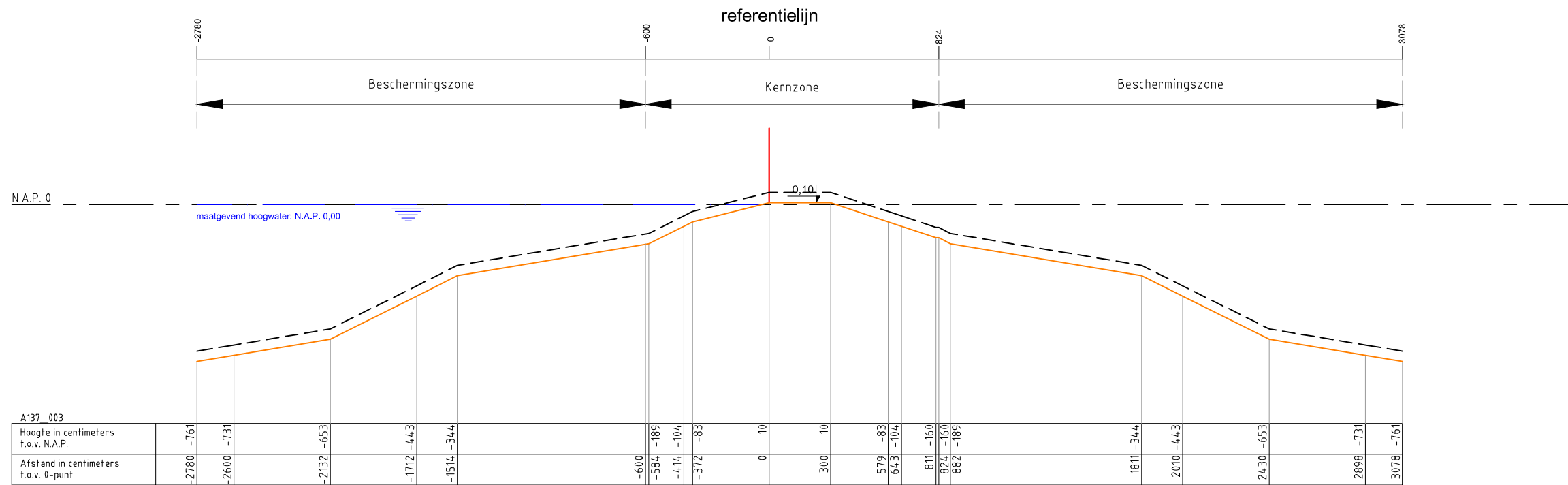
schaal: 1:250

formaat: A3

nr. A137\_001 en  
A137\_002







Legenda :

- Waterkering
- Minimaal profiel
- Profiel van vrije ruimte
- Waterlijn
- Referentielijn

Opmerking:

Hoogtematen in meters t.o.v. NAP

1000 Afstand niet op schaal

Hoogheemraadschap Amstel, Gooi en Vecht

Postbus 94370  
1090 GJ AMSTERDAM

Leggerprofiel secundaire waterkering


schaal: 1:250

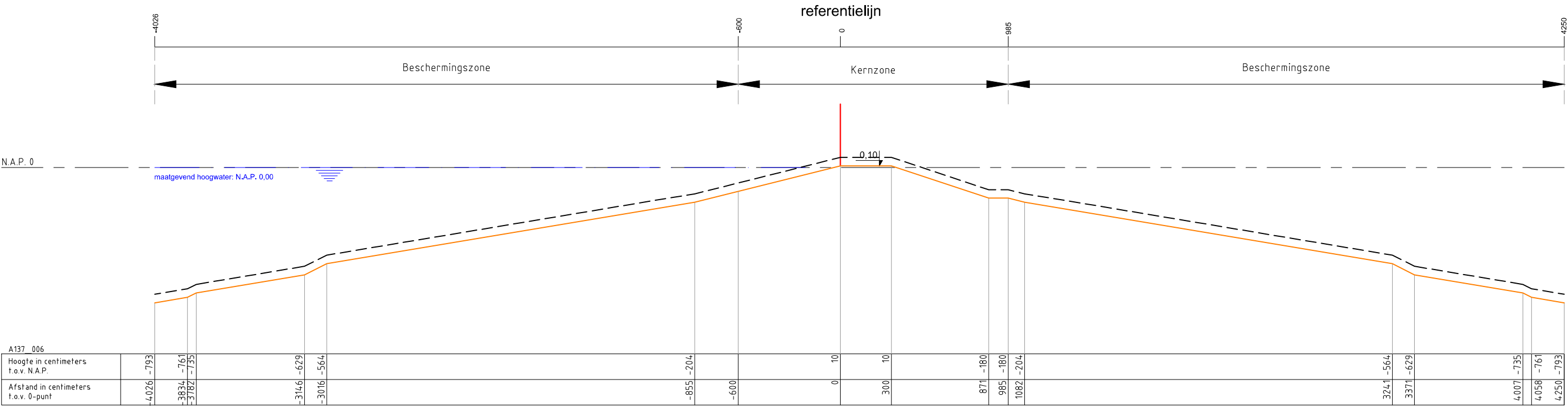
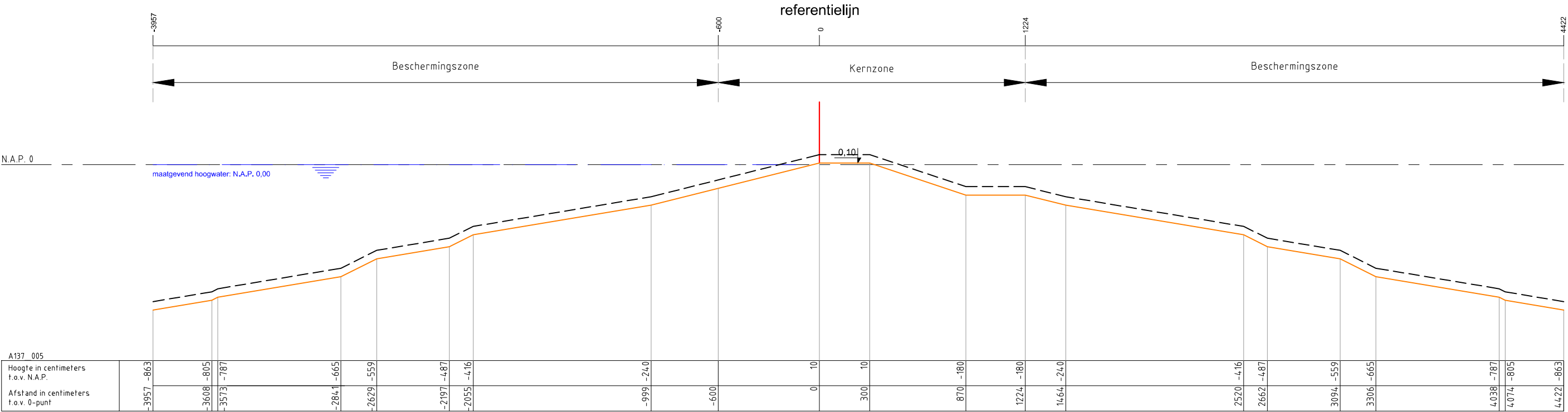
formaat: A3

plotdatum: 21-01-2015

nr.

A137\_003 en  
A137\_004





Legenda :

- Waterkering
- Minimaal profiel
- Profiel van vrije ruimte
- Waterlijn
- Referentielijn

Opmerking:

Hoogtematen in meters t.o.v. NAP

1000 Afstand niet op schaal

Hoogheemraadschap Amstel, Gooi en Vecht

Postbus 94370  
1090 GJ AMSTERDAM


Leggerprofiel secundaire waterkering

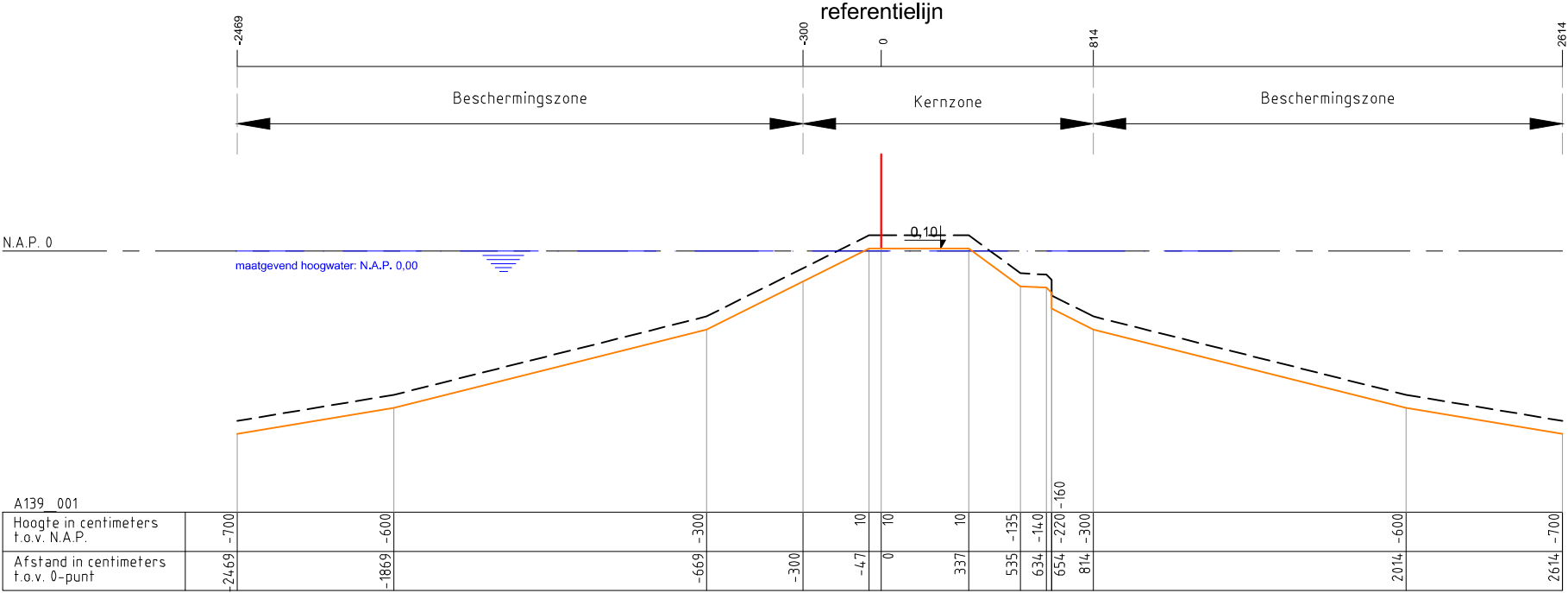
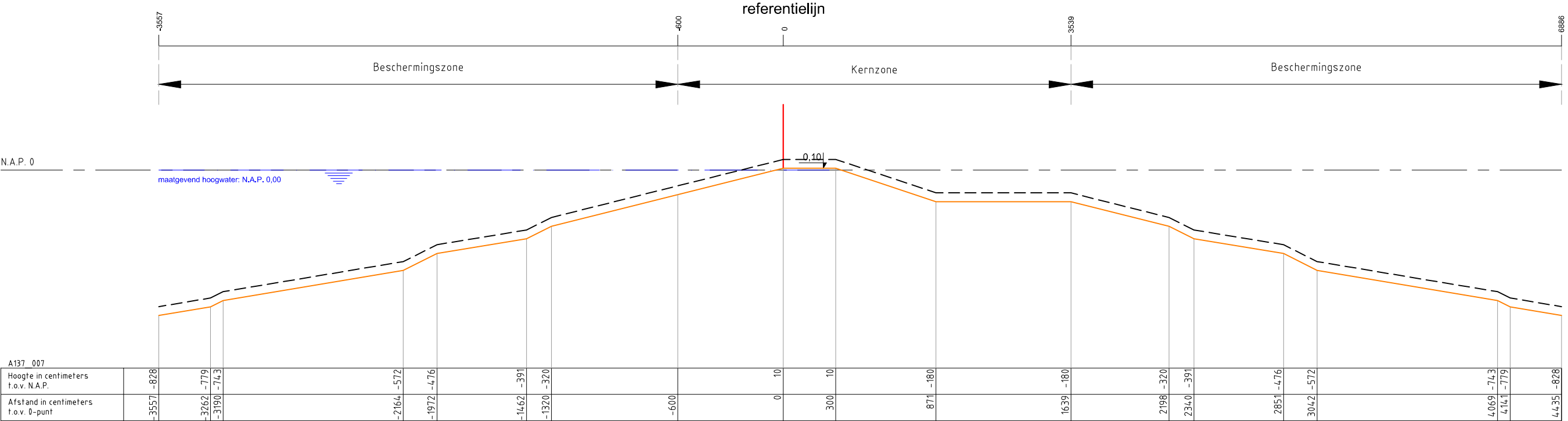
schaal: 1:250

formaat: A3

nr. A137\_005 en A137\_006

plotdatum: 21-01-2015





Legenda :

- Waterkering
- Minimaal profiel
- Profiel van vrije ruimte
- Waterlijn
- Referentielijn

Opmerking:

Hoogtematen in meters t.o.v. NAP

1000 Afstand niet op schaal

Hoogheemraadschap Amstel, Gooi en Vecht

Postbus 94370

1090 GJ AMSTERDAM



Leggerprofiel secundaire waterkering

schaal: 1:250

formaat: A3

nr. A137\_007 en A139\_001

plotdatum: 21-01-2015



BIJLAGE

LEGGERWIJZIGING - TABEL, KAARTEN EN PROFIELEN A136-001 A137-001 t/m A137-007 Stammerdijk

leggerboek	dijkvak nieuwe code	dijkvak oude code	van/tot metrering nieuw	van/tot metrering oud	opmerking	vorm	gewoon onderhoud	buiten- gewoon onderhoud	Maatgevende Hoge Waterstand (m+NAP)	buiten bescher- mingszone buiten	bescher- mingszone buiten	kernzone buiten	dijktafel- hoogte	kruin- breedte	kernzone binnen	maaiveld- hoogte binnenteen	bescher- mingszone binnen	buiten bescher- mingszone binnen
Amsterdam Zuidoost	A137-001	A137-001	0 - 143	0 - 200	kademuur	waterkerend dijklichaam	gerechtigde	AGV	0,00	n.v.t.	-28,37	-6,00	0,10	3,00	8,68	-1,60	30,26	n.v.t.
Amsterdam Zuidoost	A137-008	A137-001	143 - 168	n.v.t	n.v.t.	waterkerend dijklichaam	gerechtigde	AGV	0,00	-29,80	-20,14	-14,14	0,10	3,00	14,40	-2,75	18,20	33,20
Amsterdam Zuidoost	A137-009	A137-001 A137-002	168 - 230	n.v.t	damwand	waterkerend dijklichaam	gerechtigde	AGV	0,00	-22,12	-21,00	-9,00	0,10	0,40	8,00	-2,00	14,80	29,80
Amsterdam Zuidoost	A137-018	A137-002	230 - 282	n.v.t.	damwand	half-verholen	gerechtigde	AGV	0,00	n.v.t.	-21,00	-9,00	0,10	0,40	8,00	n.v.t.	14,80	n.v.t.
Amsterdam Zuidoost	A137-010	A137-002	282 - 457	n.v.t.	damwand	half-verholen	gerechtigde	AGV	0,00	n.v.t.	-21,00	-9,00	0,10	1,50	9,90	n.v.t.	16,70	n.v.t.
Amsterdam Zuidoost	A137-011	A137-003 A137-004	457 - 940	n.v.t.	damwand	waterkerend dijklichaam	gerechtigde	AGV	0,00	-22,12	-21,00	-9,00	0,10	0,40	8,00	-2,00	14,80	29,80
Amsterdam Zuidoost	A137-012	A137-004	940 - 953	n.v.t.	n.v.t.	waterkerend dijklichaam	gerechtigde	AGV	0,00	-29,80	-20,14	-14,14	0,10	3,00	14,40	-2,75	18,20	33,20
Amsterdam Zuidoost	A137-013	A137-004	953 - 1089	n.v.t.	beschoeiing	waterkerend dijklichaam	gerechtigde	AGV	0,00	-34,50	-23,10	-4,50	0,10	3,00	14,70	-3,00	37,20	n.v.t.
Amsterdam Zuidoost	A137-014	A137-005 A137-006	1089 - 1589	n.v.t.	beschoeiing	waterkerend dijklichaam	gerechtigde	AGV	0,00	-39,60	-24,90	-4,50	0,10	3,00	14,70	-3,00	42,60	n.v.t.
Amsterdam Zuidoost	A137-015	A137-006	1589 - 2032	n.v.t.	beschoeiing	waterkerend dijklichaam	gerechtigde	AGV	0,00	-34,50	-23,10	-4,50	0,10	3,00	14,70	-3,00	37,20	n.v.t.
Amsterdam Zuidoost	A137-016	A137-006 A137-007	2032 - 2146	n.v.t.	n.v.t.	waterkerend dijklichaam	gerechtigde	AGV	0,00	-39,90	-21,00	-4,50	0,10	3,00	15,10	-3,90	40,20	n.v.t.
Amsterdam Zuidoost	A137-017	A137-007	2146 - 2467	n.v.t.	beschoeiing	waterkerend dijklichaam	gerechtigde	AGV	0,00	-39,00	-25,20	-4,50	0,10	3,00	13,20	-2,80	41,40	n.v.t.
Amsterdam Zuidoost	A137-019	A137-007	2467 - 2489	n.v.t.	grondlichaam	waterkerend dijklichaam	gerechtigde	AGV	0,00	-39,00	-25,20	-4,50	0,10	3,00	13,20	-2,80	41,40	n.v.t.
Amsterdam Zuidoost	A137-019	A137-007	2467 - 2489	n.v.t.	damwand	waterkerend dijklichaam	gerechtigde	RWS conform over- eenkomst 14.102527	0,00	-39,00	-25,20	-4,50	0,10	3,00	13,20	-2,80	41,40	n.v.t.

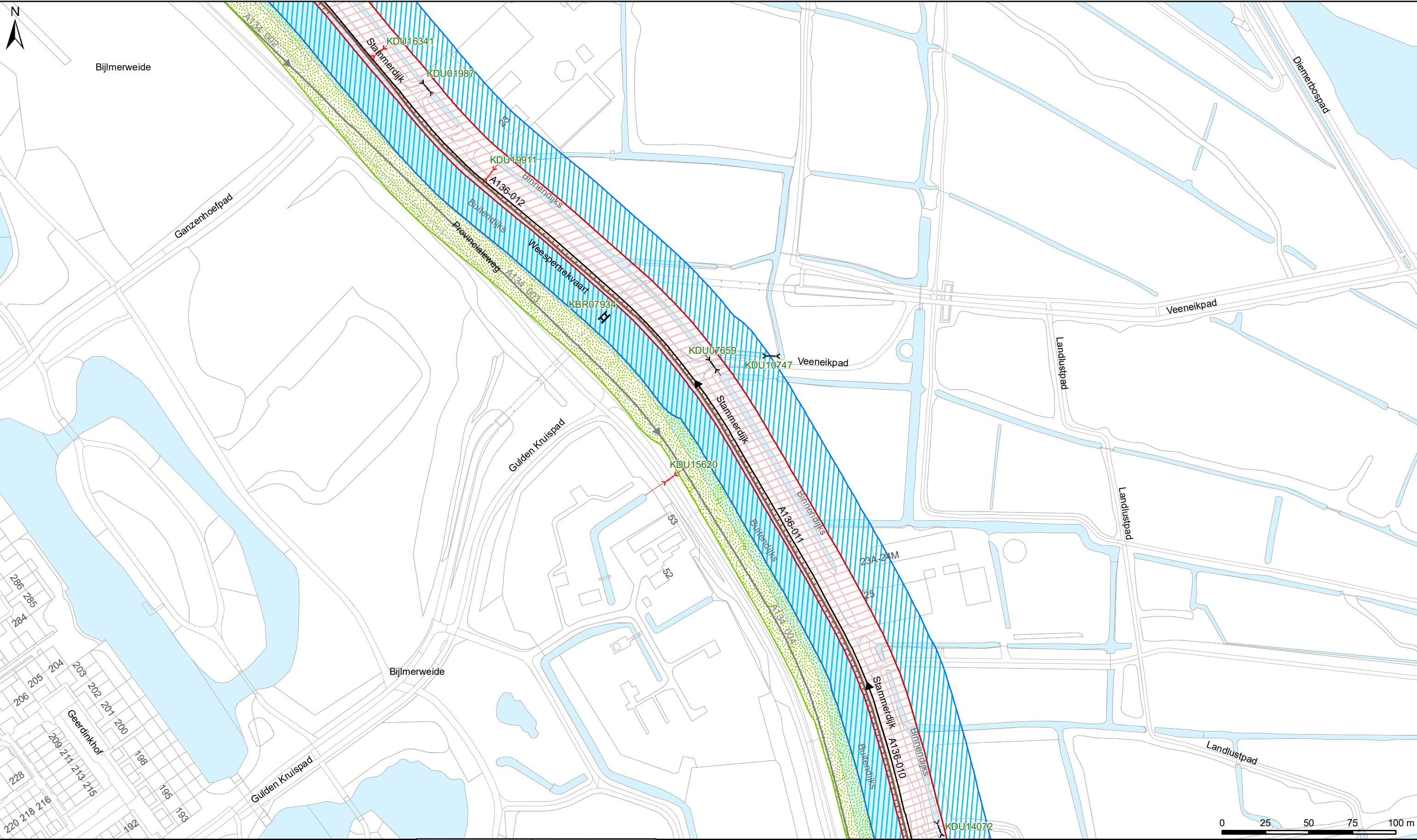
Amsterdam Zuidoost	A136-006	A136-001	0 - 11	n.v.t.	damwand	waterkerend dijklichaam	gerechtigde	RWS conform over- eenkomst 14.102527	0,00	-39,00	-25,20	-4,50	0,10	3,00	13,20	-2,80	41,40	n.v.t.
Amsterdam Zuidoost	A136-006	A136-001	0 - 11	n.v.t.	grondlichaam	waterkerend dijklichaam	gerechtigde	AGV	0,00	-39,00	-25,20	-4,50	0,10	3,00	13,20	-2,80	41,40	n.v.t.
Amsterdam Zuidoost	A136-007	A136-001	11 - 130	n.v.t.	beschoeiing	waterkerend dijklichaam	gerechtigde	AGV	0,00	-35,50	-19,50	-4,50	0,10	3,00	13,90	-3,50	38,10	n.v.t.
Amsterdam Zuidoost	A136-008	A136-001	130 - 350	n.v.t.	beschoeiing	waterkerend dijklichaam	gerechtigde	AGV	0,00	-35,10	-21,00	-4,50	0,10	3,00	13,90	-3,50	38,10	n.v.t.
Amsterdam Zuidoost	A136-009	A136-001	350 - 403	n.v.t.	beschoeiing	waterkerend dijklichaam	gerechtigde	AGV	0,00	-45,20	-23,90	-4,50	0,10	3,00	14,40	-3,00	45,00	n.v.t.
Amsterdam Zuidoost	A136-013	A136-001	403 - 742	n.v.t.	n.v.t.	waterkerend dijklichaam	gerechtigde	AGV	0,00	-45,20	-23,90	-4,50	0,10	3,00	14,40	-3,00	45,00	n.v.t.
Amsterdam Zuidoost	A136-014	A136-001	742 - 900	n.v.t.	beschoeiing	waterkerend dijklichaam	gerechtigde	AGV	0,00	-45,20	-23,90	-4,50	0,10	3,00	14,40	3,00	45,00	n.v.t.
Amsterdam Zuidoost	A136-010	A136-001	900 - 1050	n.v.t.	beschoeiing	waterkerend dijklichaam	gerechtigde	AGV	0,00	-36,00	-20,70	-4,50	0,10	3,00	19,50	-4,00	44,10	n.v.t.
Amsterdam Zuidoost	A136-011	A136-001	1050 - 1250	n.v.t.	beschoeiing	waterkerend dijklichaam	gerechtigde	AGV	0,00	-42,00	-23,70	-4,50	0,10	3,00	19,50	-2,60	40,50	n.v.t.
Amsterdam Zuidoost	A136-012	A136-001	1250 - 1843	n.v.t.	beschoeiing	waterkerend dijklichaam	gerechtigde	AGV	0,00	-37,50	-19,50	-4,50	0,10	3,00	19,50	-5,00	43,20	n.v.t.

oude maten A136-001:	waterkerend dijklichaam	-31,36	-23,36	-8,36	0,10	3,00	11,40	-1,70	26,40	32,40
oude maten A137-002:	verholen	n.v.t.	-20,60	-6,00	0,10	3,00	10,10	-1,60	25,24	n.v.t.
oude maten A137-003:	waterkerend dijklichaam	n.v.t.	-27,80	-6,00	0,10	3,00	8,24	-1,60	30,78	n.v.t.
oude maten A137-004:	waterkerend dijklichaam	n.v.t.	-35,36	-6,00	0,10	3,00	11,84	-1,80	39,61	n.v.t.
oude maten A137-005:	waterkerend dijklichaam	n.v.t.	-39,57	-6,00	0,10	3,00	12,24	-1,80	44,22	n.v.t.
oude maten A137-006:	waterkerend dijklichaam	n.v.t.	-40,26	-6,00	0,10	3,00	9,85	-1,80	42,50	n.v.t.
oude maten A137-007:	waterkerend dijklichaam	n.v.t.	-35,57	-6,00	0,10	3,00	16,39	-1,80	44,35	n.v.t.

Omschrijving	Verklaring
legger	openbaar register, als bedoeld in artikel 5.1 van de Waterwet of in artikel 78 tweede lid van de Waterschapswet, waarin ligging, richting, vorm, afmetingen en onderhoudsplichtigen van wateren, waterkeringen en andere waterstaatkundige werken staan aangegeven, alsmede de begrenzingen van kern- en (buiten)beschermingszones van waterkeringen, keurprofiel en profiel van vrije ruimte van waterkeringen, en de beschermingszones van wateren.
dijkvak nieuwe code	nummer conform leggerwijziging
dijkvak oude code	dijktrajectnummer van het dijkvak dat (deels) vervangen wordt
maatvoering zoneringen	afstanden zoneringen gerelateerd aan referentielijn (negatief is buitendijks, positief is binnendijks) in meters
maatvoering hoogtes	hoogtematen zijn weergegeven in m t.o.v. NAP
(beschermings)zone	aan een waterstaatswerk grenzende zone, waarin ter bescherming van dat werk voorschriften krachtens de Keur van het waterschap gelden
buitengewoon onderhoud	ook 'groot' onderhoud genaamd: onderhoudswerkzaamheden van constructieve aard, zoals vervanging, reconstructie en ophoging
gewoon onderhoud	maaien, baggeren, snoeien, verwijderen van materiaal en vuil, en herstel van beschadigingen, waaronder herstel van scheuren of gaten







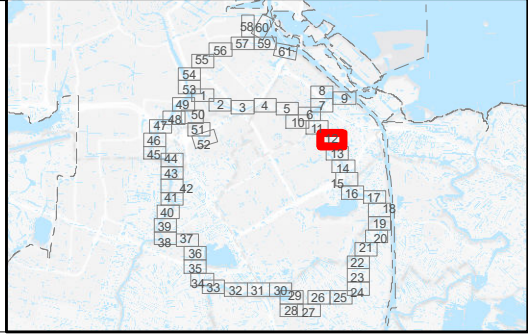
**Legenda**

*Keringen*

- Referentielijn
- Kernzone
- Beschermingszone
- Buitenbeschermingszone
- Damwand
- Beschoeiing
- Overig
- Water
- Overige topografie

*Kunstwerken*

- Gemalen
- Bruggen
- Stuwen
- Duikers
- Inlaten
- Sifons
- Sluizen



LEGGER VAN SECUNDAIRE KERINGEN IN AMSTERDAM ZUIDOOST MET DE DAARTOE BEHORENDE KUNSTWERKEN

Vastgesteld bij besluit <BESLUITCODE> d.d. XX-XX-2023

**Waterschap Amstel, Gooi en Vecht**

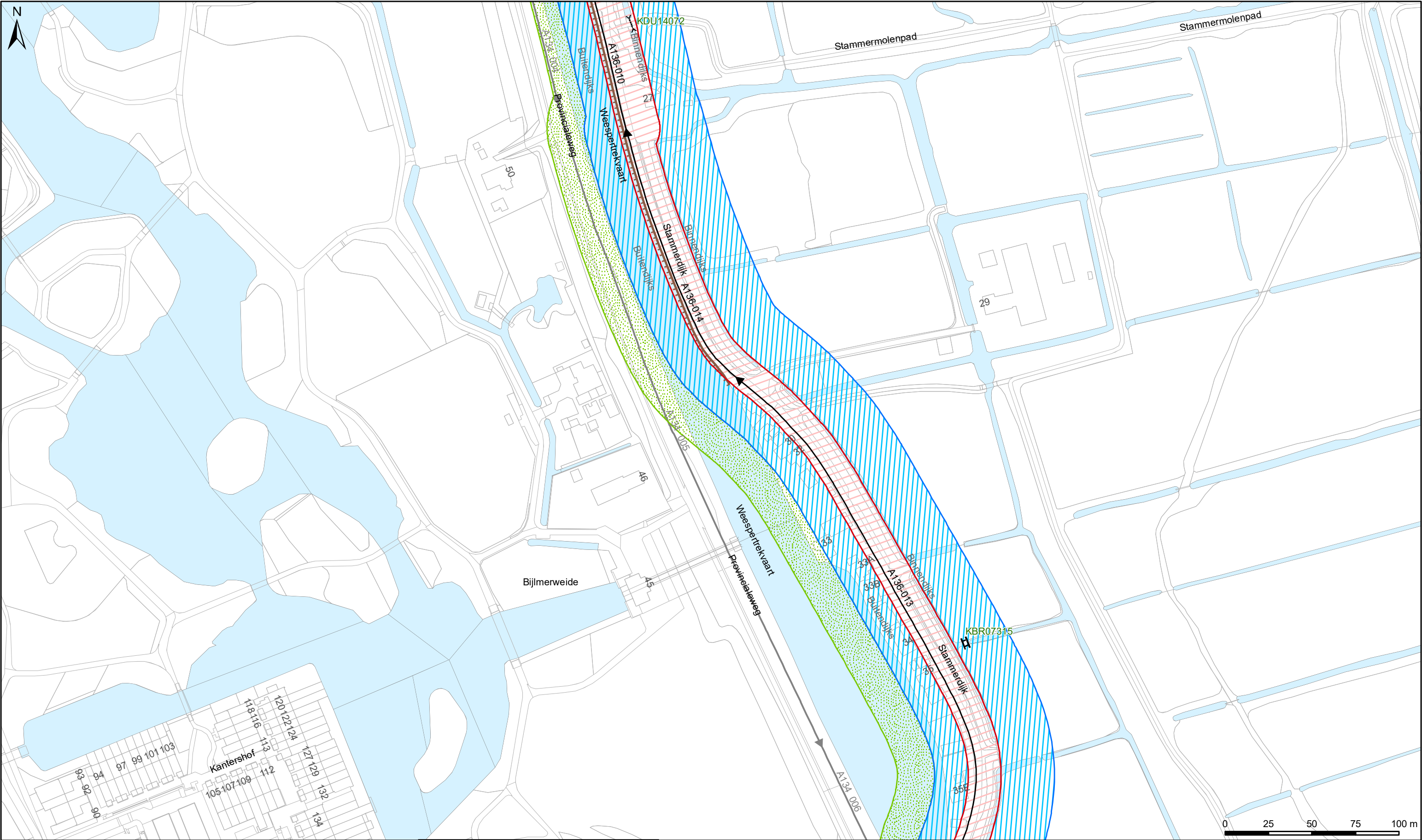
Bezoekadres:  
Korte Ouderkerkerdijk 7  
1096 AC Amsterdam  
Tel. 0900-9394

**Concept**

**Kaartblad 12**

Datum: 10-10-2023	Formaat: A3	Schaal: 1:2.000	Kaartnummer: IB20230091_12
-------------------	-------------	-----------------	----------------------------





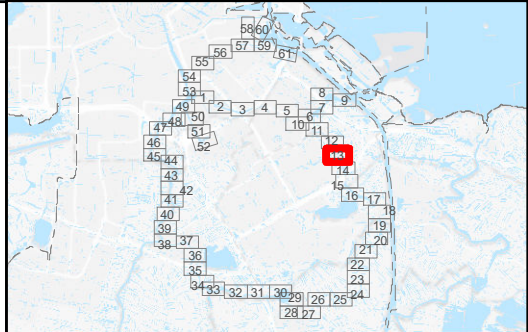
**Legenda**

*Keringen*

- Referentielijn
- Kernzone
- Beschermszone
- Buitenschermszone
- Damwand
- Beschoeiing
- Overig
- Water
- Overige topografie

*Kunstwerken*

- Gemalen
- Bruggen
- Stuwen
- Duikers
- Inlaten
- Sifons
- Sluizen



LEGGER VAN SECUNDAIRE KERINGEN IN AMSTERDAM ZUIDOOST MET DE  
DAARTOE BEHORENDE KUNSTWERKEN

Vastgesteld bij besluit <BESLUITCODE> d.d. XX-XX-2023

**Waterschap Amstel, Gooi en Vecht**

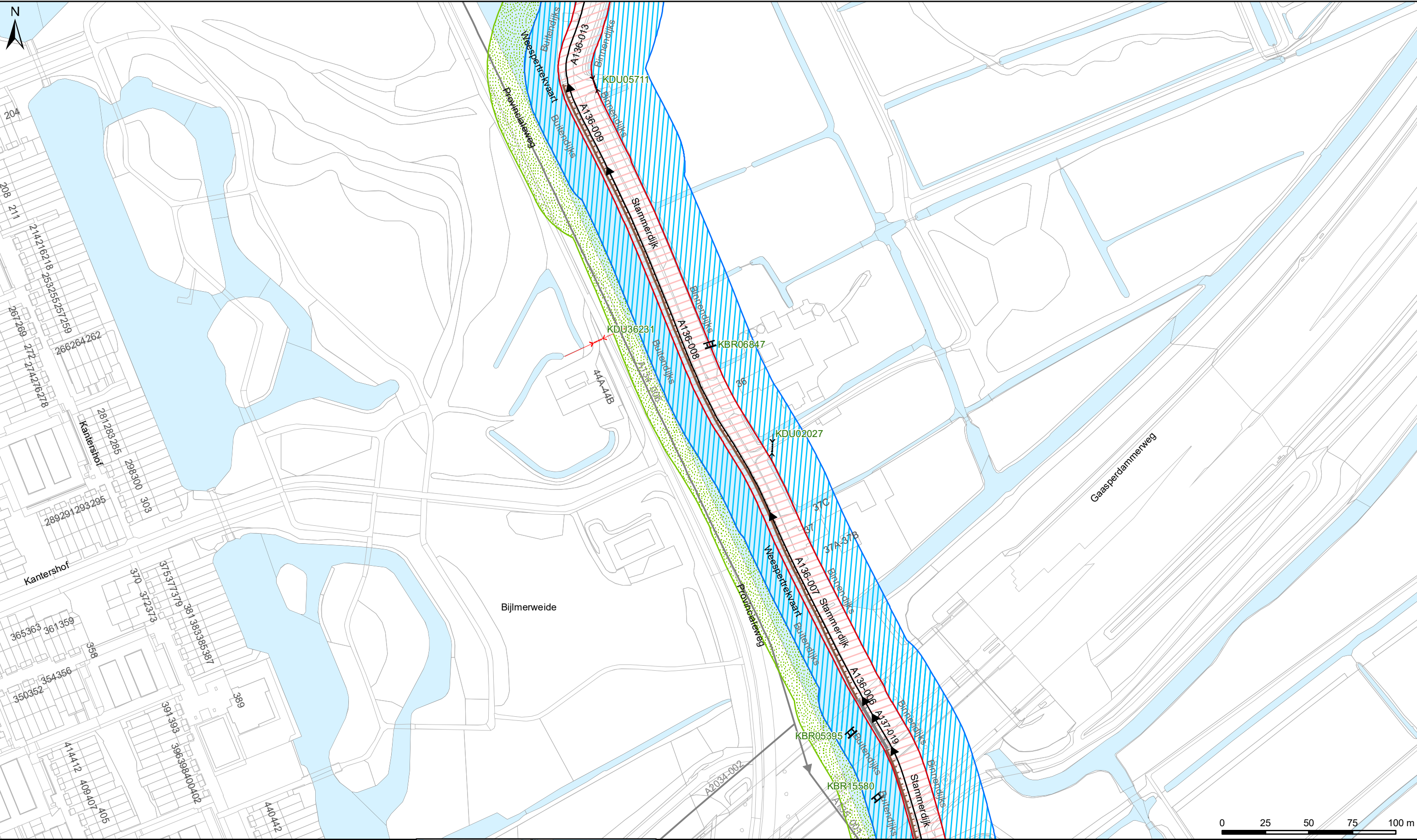
Bezoekadres:  
Korte Ouderkerkerdijk 7  
1096 AC Amsterdam  
Tel. 0900-9394

**Concept**

Kaartblad 13

Datum: 10-10-2023	Formaat: A3	Schaal: 1:2.000	Kaartnummer: IB20230091_13
-------------------	-------------	-----------------	----------------------------





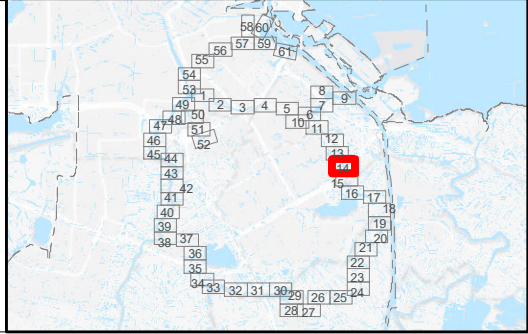
**Legenda**

*Keringen*

- Referentielijn
- Kernzone
- Beschermingszone
- Buitenbeschermingszone
- Damwand
- Beschoeiing
- Overig
- Water
- Overige topografie

*Kunstwerken*

- Gemalen
- Bruggen
- Stuwen
- Duikers
- Inlaten
- Sifons
- Sluizen



LEGGER VAN SECUNDAIRE KERINGEN IN AMSTERDAM ZUIDOOST MET DE DAARTOE BEHORENDE KUNSTWERKEN

Vastgesteld bij besluit <BESLUITCODE> d.d. XX-XX-2023

**Waterschap Amstel, Gooi en Vecht**

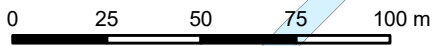
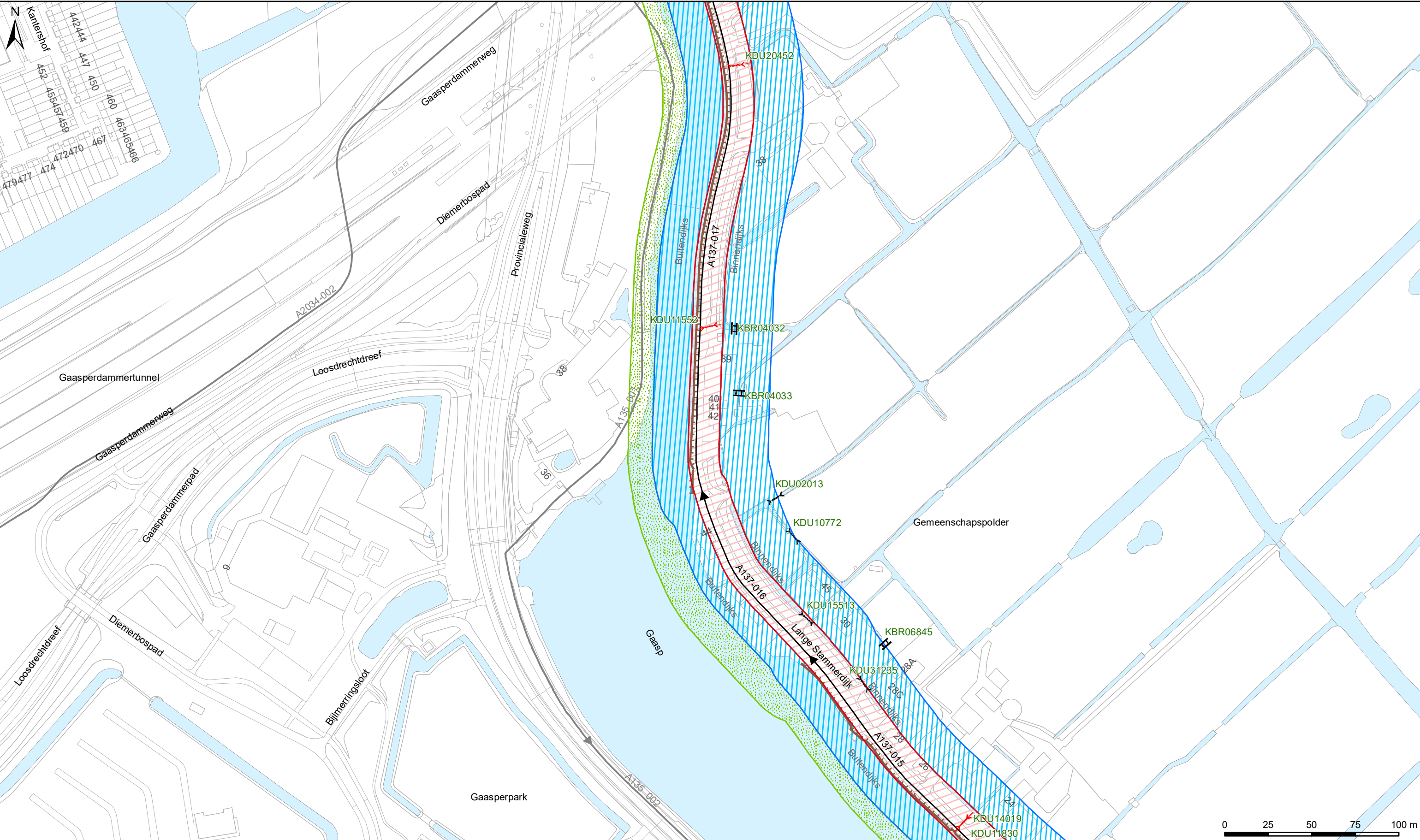
Bezoekadres:  
Korte Ouderkerkerdijk 7  
1096 AC Amsterdam  
Tel. 0900-9394

**Concept**

**Kaartblad 14**

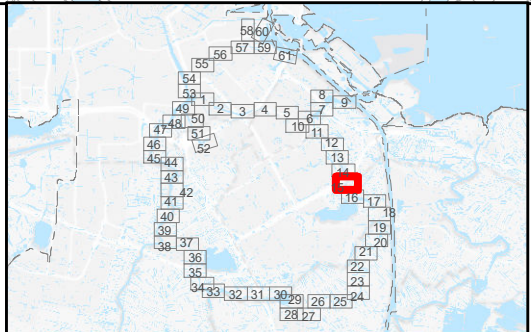
Datum: 10-10-2023	Formaat: A3	Schaal: 1:2.000	Kaartnummer: IB20230091_14
-------------------	-------------	-----------------	----------------------------





- Legenda**
- Keringen*
- Referentielijn
  - Kernzone
  - Beschermingszone
  - Buitenbeschermingszone
  - Damwand
  - Beschoeiing
  - Overig
  - Water
  - Overige topografie

- Kunstwerken*
- Gemalen
  - Bruggen
  - Stuwen
  - Duikers
  - Inlaten
  - Sifons
  - Sluizen



LEGGER VAN SECUNDAIRE KERINGEN IN AMSTERDAM ZUIDOOST MET DE  
DAARTOE BEHORENDE KUNSTWERKEN

Vastgesteld bij besluit <BESLUITCODE> d.d. XX-XX-2023

**Waterschap Amstel, Gooi en Vecht**

Bezoekadres:  
Korte Ouderkerkerdijk 7  
1096 AC Amsterdam  
Tel. 0900-9394

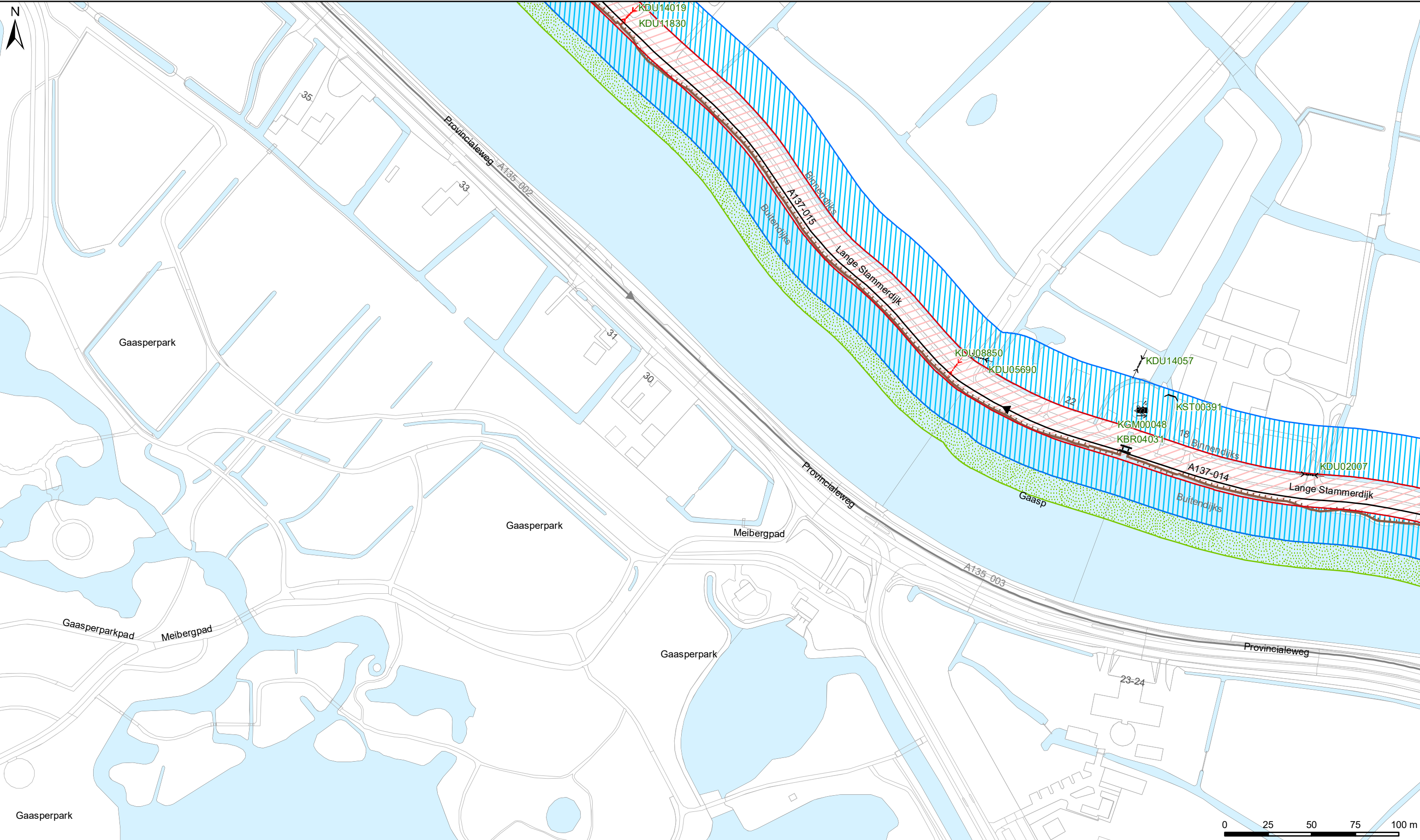
Kaartblad 15

Datum: 10-10-2023    Formaat: A3    Schaal: 1:2.000    Kaartnummer: IB20230091\_15

**Concept**







**Legenda**

*Keringen*

- Referentielijn
- Kernzone
- Beschermingszone
- Buitenbeschermingszone
- Damwand
- Beschoeiing
- Overig*
- Water
- Overige topografie

*Kunstwerken*

- Gemalen
- Bruggen
- Stuwen
- Duikers
- Inlaten
- Sifons
- Sluizen

LEGGER VAN SECUNDAIRE KERINGEN IN AMSTERDAM ZUIDOOST MET DE DAARTOE BEHORENDE KUNSTWERKEN

Vastgesteld bij besluit <BESLUITCODE> d.d. XX-XX-2023

**Waterschap Amstel, Gooi en Vecht**


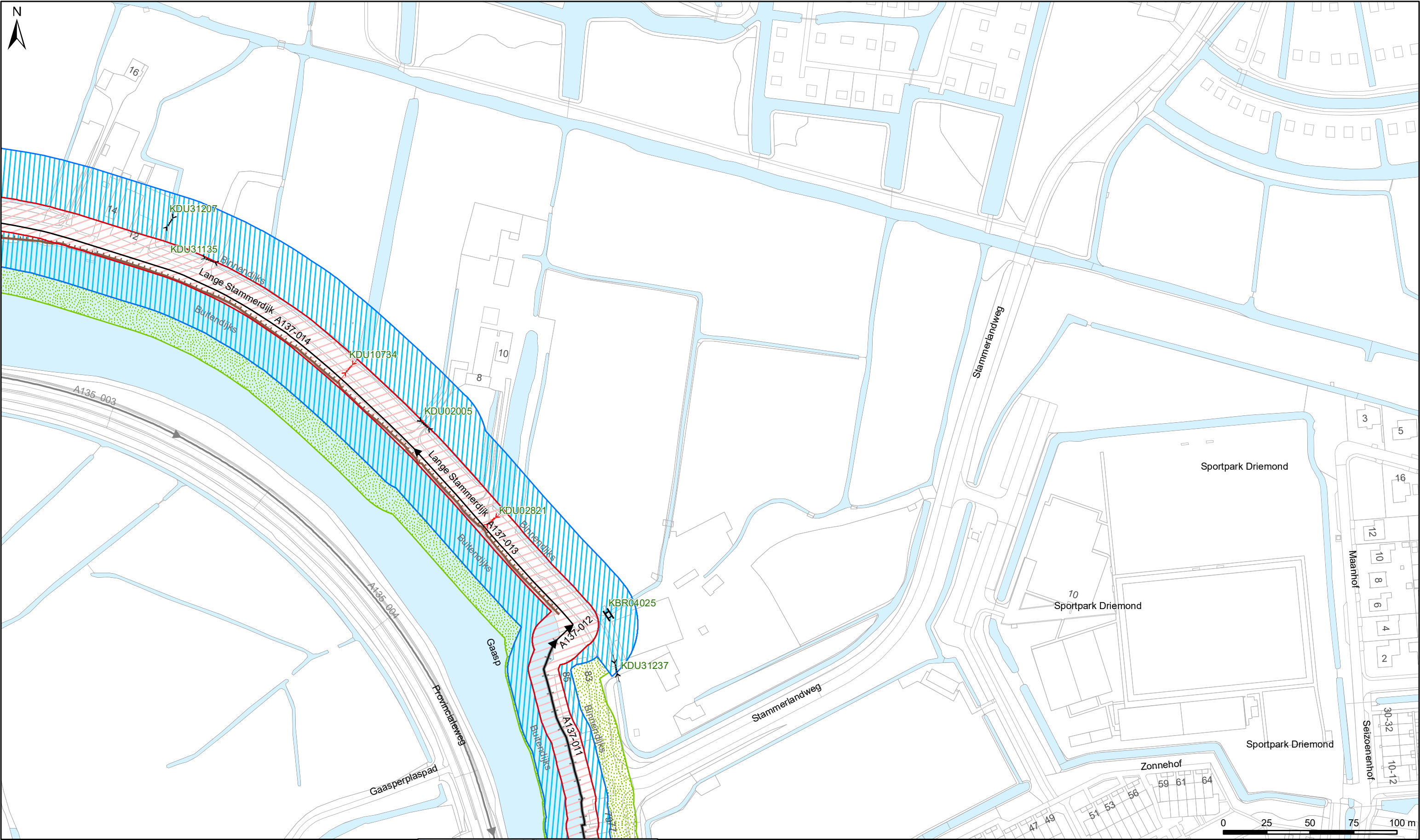
Bezoekadres:  
Korte Ouderkerkerdijk 7  
1096 AC Amsterdam  
Tel. 0900-9394

Kaartblad 16

**Concept**

Datum: 10-10-2023	Formaat: A3	Schaal: 1:2.000	Kaartnummer: IB20230091_16
-------------------	-------------	-----------------	----------------------------





**LEGGER VAN SECUNDAIRE KERINGEN IN AMSTERDAM ZUIDOOST MET DE DAARTOE BEHORENDE KUNSTWERKEN**

Vastgesteld bij besluit <BESLUITCODE> d.d. XX-XX-2023

**Waterschap Amstel, Gooi en Vecht**

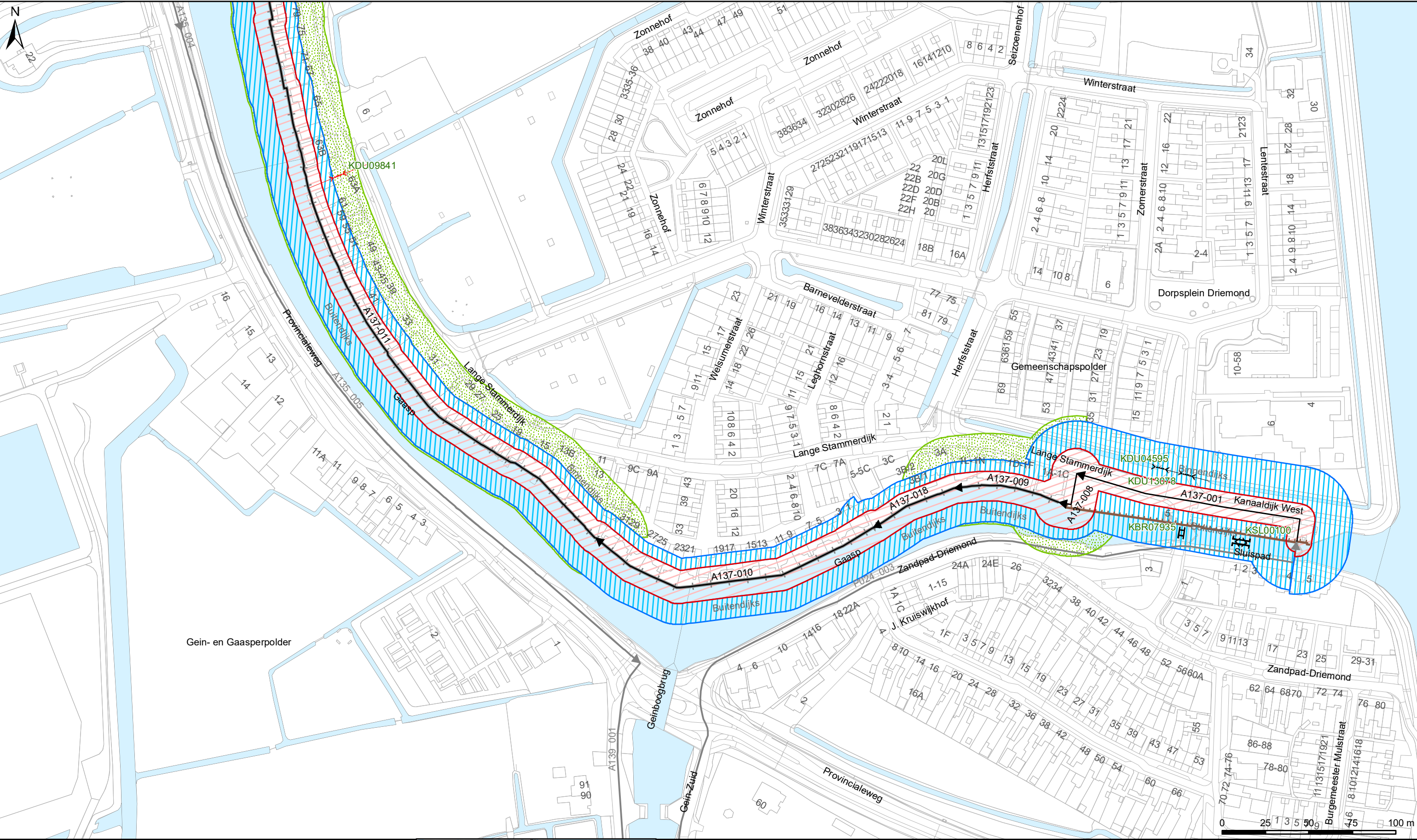
Bezoekadres:  
Korte Ouderkerkerdijk 7  
1096 AC Amsterdam  
Tel. 0900-9394

**Concept**

Kaartblad 17

Datum: 10-10-2023    Formaat: A3    Schaal: 1:2.000    Kaartnummer: IB20230091\_17





**Legenda**

*Keringen*

- Referentielijn
- Kernzone
- Beschermszone
- Buitenbeschermszone
- Damwand
- Beschoeiing
- Overig
- Water
- Overige topografie

*Kunstwerken*

- Gemalen
- Bruggen
- Stuwen
- Duikers
- Inlaten
- Sifons
- Sluizen

LEGGER VAN SECUNDAIRE KERINGEN IN AMSTERDAM ZUIDOOST MET DE DAARTOE BEHORENDE KUNSTWERKEN

Vastgesteld bij besluit <BESLUITCODE> d.d. XX-XX-2023

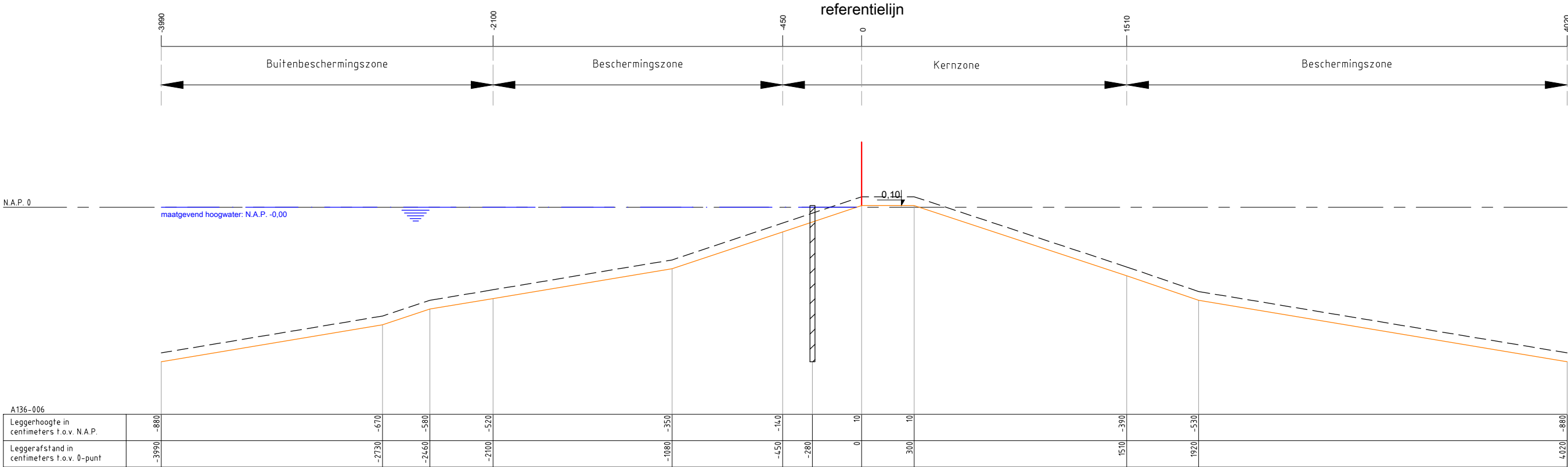
**Waterschap Amstel, Gooi en Vecht**

Bezoekadres:  
Korte Ouderkerkerdijk 7  
1096 AC Amsterdam  
Tel. 0900-9394

**Concept**

Kaartblad 18

Datum: 10-10-2023    Formaat: A3    Schaal: 1:2.000    Kaartnummer: IB20230091\_18



Legenda :

Waterkering

Minimaal profiel

Waterlijn

Referentielijn

Damwand

Opmerking:  
Hoogtematen in meters t.o.v. NAP

Waterschap Amstel, Gooi en Vecht

Postbus 94370

1090 GJ AMSTERDAM

Leggerprofiel secundaire waterkering

Concept

schaal: 1:250

formaat: A3

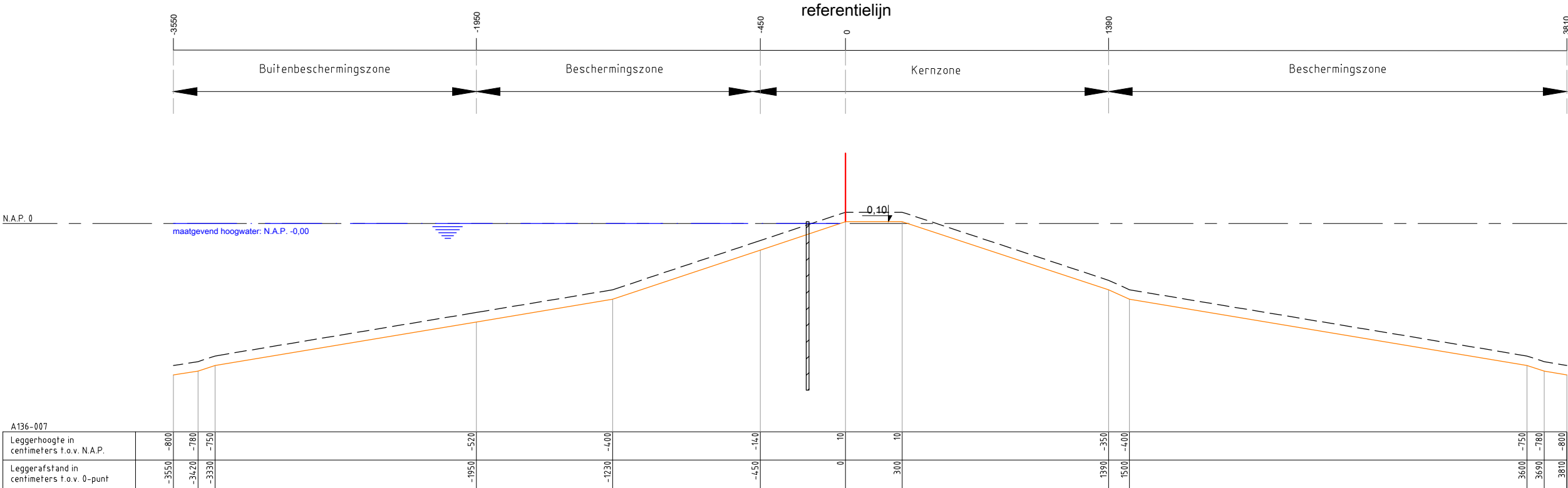
datum: 10-10-2023

code: \_

nr. A136-006







Legenda :

Waterkering

Minimaal profiel

Profiel van vrije ruimte

Waterlijn

Referentielijn

Beschoeiing

Opmerking:  
Hoogtematen in meters t.o.v. NAP

Waterschap Amstel, Gooi en Vecht  
Postbus 94370  
1090 GJ AMSTERDAM



Leggerprofiel secundaire waterkering  
Concept

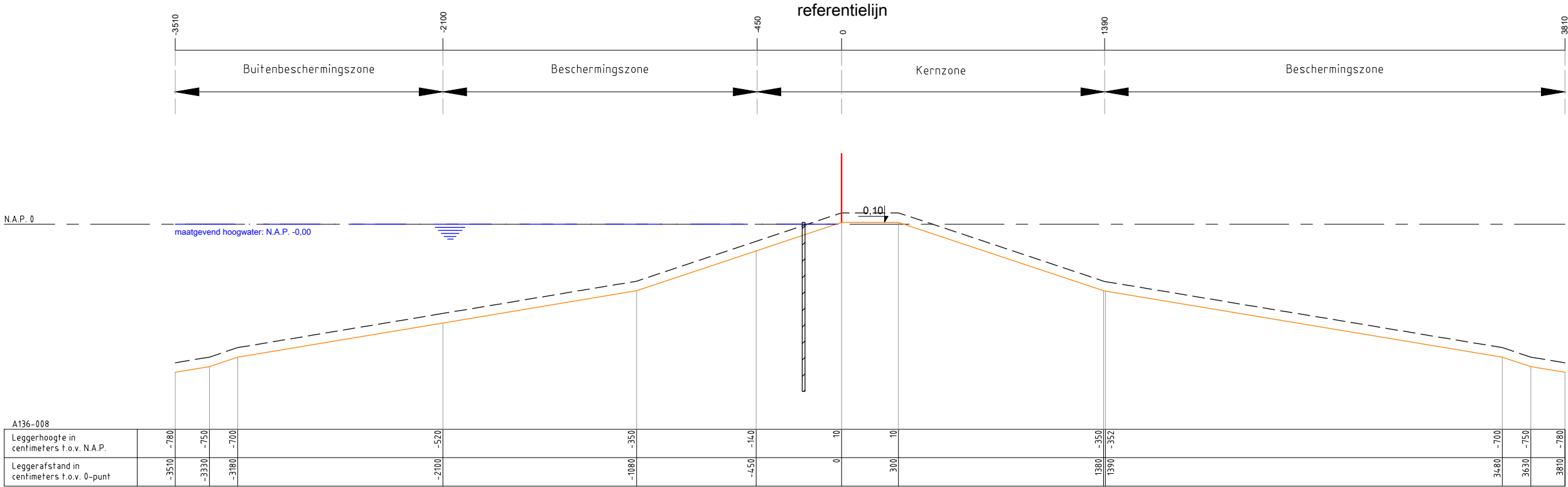
schaal: 1:250

formaat: A3

datum: 10-10-2023

code: \_

nr. A136-007



Legenda :

Waterkering

Minimaal profielOpmerking:  
Hoogtematen in meters t.o.v. NAP

Waterschap Amstel, Gooi en Vecht  
Postbus 94370  
1090 GJ AMSTERDAM

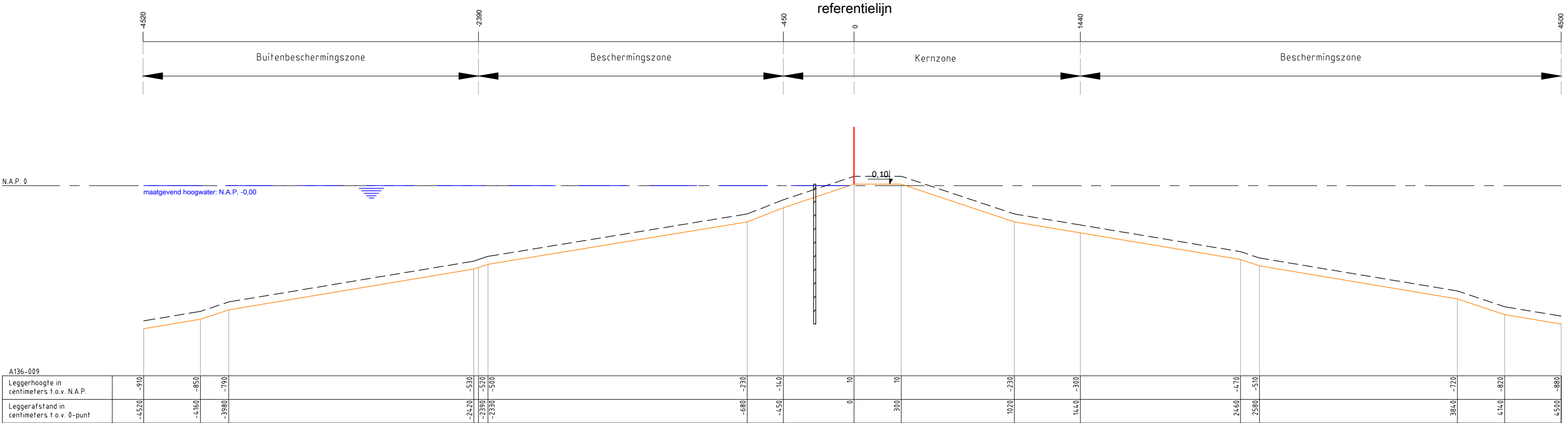


Leggerprofiel secundaire waterkering  
Concept

schaal: 1:250	formaat: A3
datum: 10-10-2023	code: _

nr. A136-008





Legenda :

Waterkering

Minimaal profiel

Profiel van vrije ruimte

Waterlijn

Referentielijn

Beschoeiing

Opmerking:  
Hoogtematen in meters t.o.v. NAP

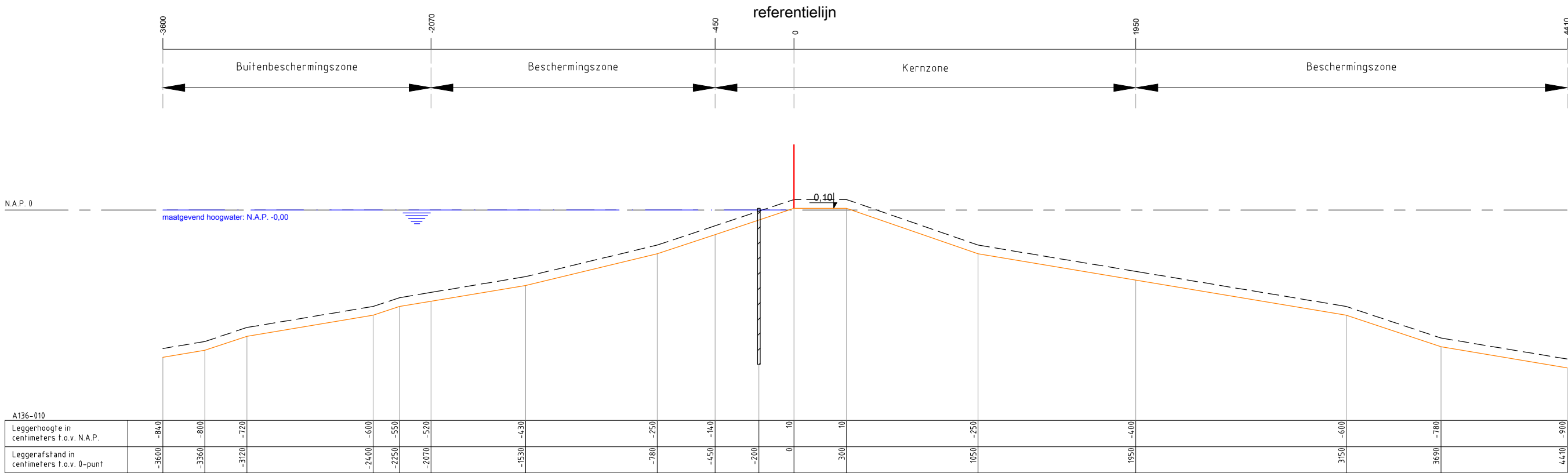
Waterschap Amstel, Gooi en Vecht  
Postbus 94370  
1090 GJ AMSTERDAM



Leggerprofiel secundaire waterkering  
Concept

schaal: 1:250	formaat: A3
datum: 10-10-2023	code: _

nr. A136-009



Legenda :

Waterkering

Minimaal profiel

Profiel van vrije ruimte

Waterlijn

Referentielijn

Beschoeiing

Opmerking:  
Hoogtematen in meters t.o.v. NAP

Waterschap Amstel, Gooi en Vecht

Postbus 94370

1090 GJ AMSTERDAM

Leggerprofiel secundaire waterkering

Concept

schaal: 1:250

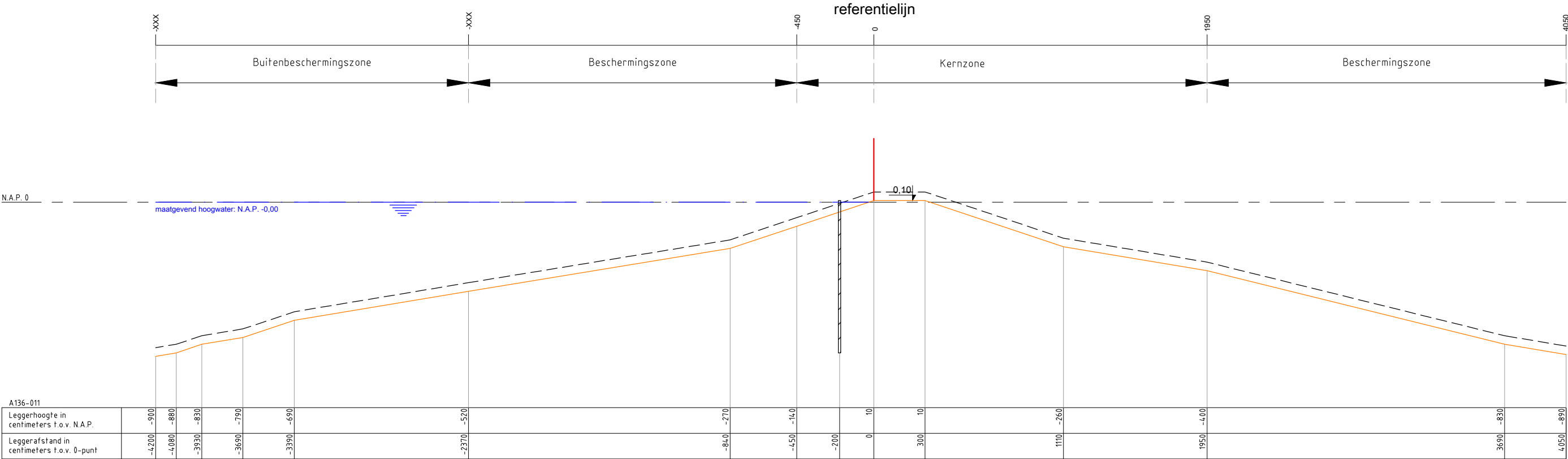
formaat: A3

datum: 10-10-2023

nr. A136-010

code: \_





Legenda :

Waterkering

Minimaal profiel

Profiel van vrije ruimte

Waterlijn

Referentielijijn

Beschoeiing

Opmerking:

Hoogtematen in meters t.o.v. NAP

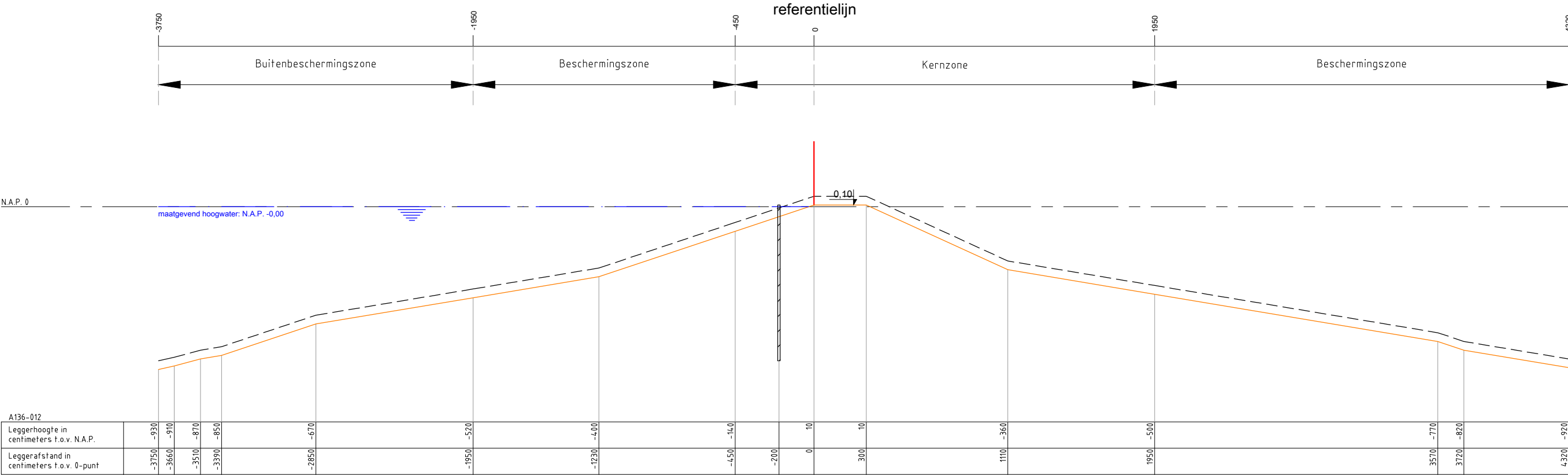
Waterschap Amstel, Gooi en Vecht  
Postbus 94370  
1090 GJ AMSTERDAM

Leggerprofiel secundaire waterkering  
Concept

schaal: 1:250    formaat: A3  
datum: 10-10-2023    code: \_

nr. A136-011





Legenda :

Waterkering

Minimaal profiel

Opmerking:

Hoogtematen in meters t.o.v. NAP

Waterschap Amstel, Gooi en Vecht

Postbus 94370

1090 GJ AMSTERDAM



Leggerprofiel secundaire waterkering

Concept

schaal: 1:250

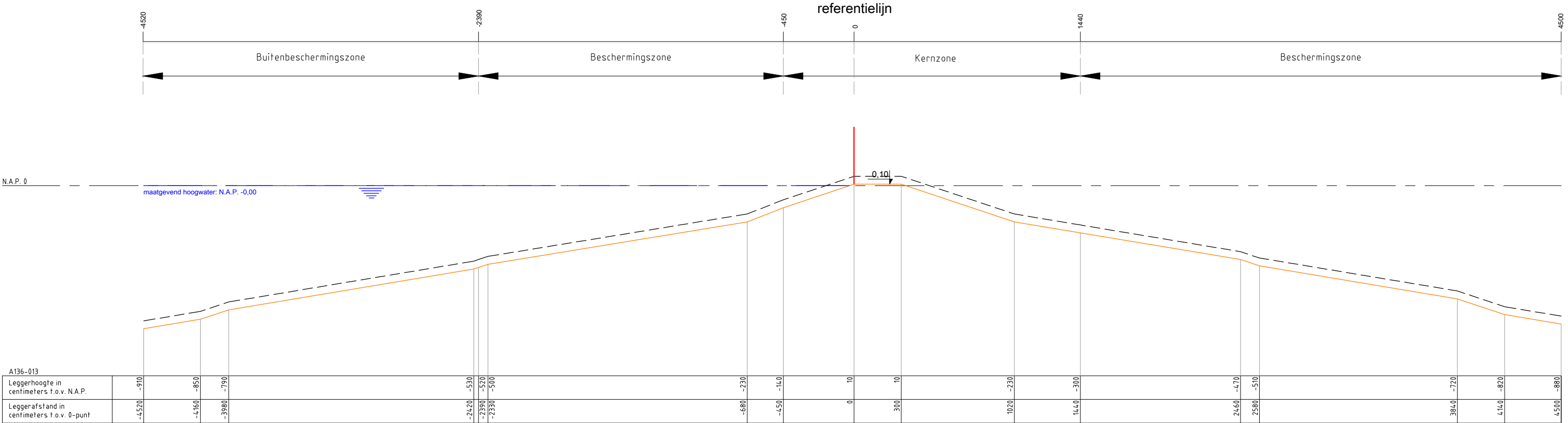
formaat: A3

datum: 10-10-2023

code: \_

nr. A136-012





Legenda :

Waterkering

Minimaal profiel

Profiel van vrije ruimte

Waterlijn

Referentielijn

Opmerking:

Hoogtematen in meters t.o.v. NAP

1000 Afstand niet op schaal

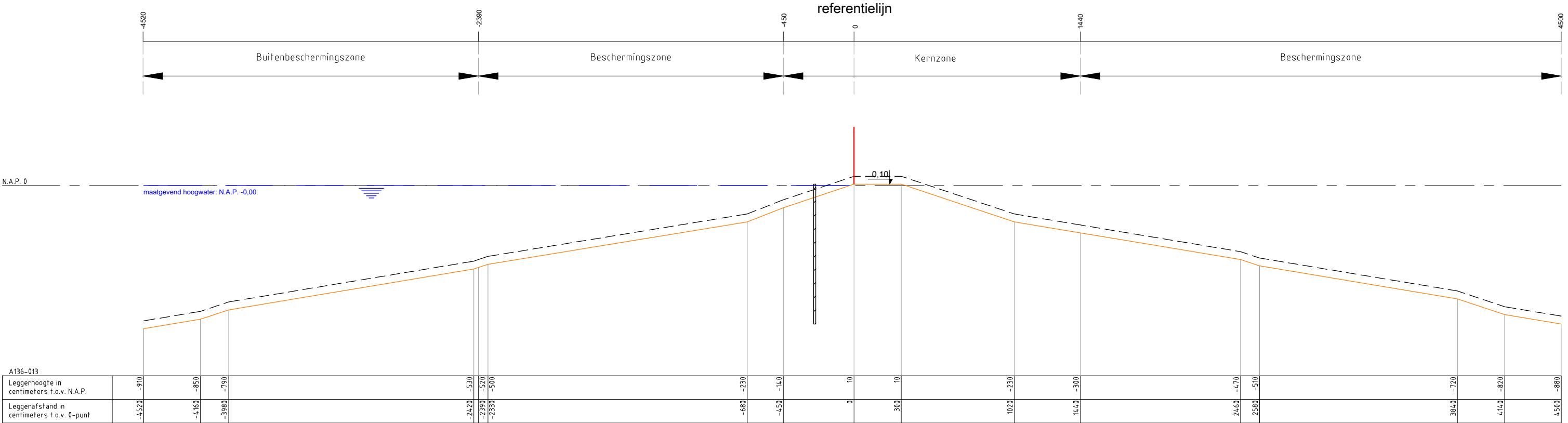
Waterschap Amstel, Gooi en Vecht  
Postbus 94370  
1090 GJ AMSTERDAM



Leggerprofiel secundaire waterkering  
Concept

schaal: 1:250    formaat: A3  
datum: 10-10-2023    code: \_

nr. A136-013



Legenda :

Waterkering

Minimaal profiel

Opmerking:

Hoogtematen in meters t.o.v. NAP

Waterschap Amstel, Gooi en Vecht  
Postbus 94370  
1090 GJ AMSTERDAM



Leggerprofiel secundaire waterkering  
Concept

schaal: 1:250

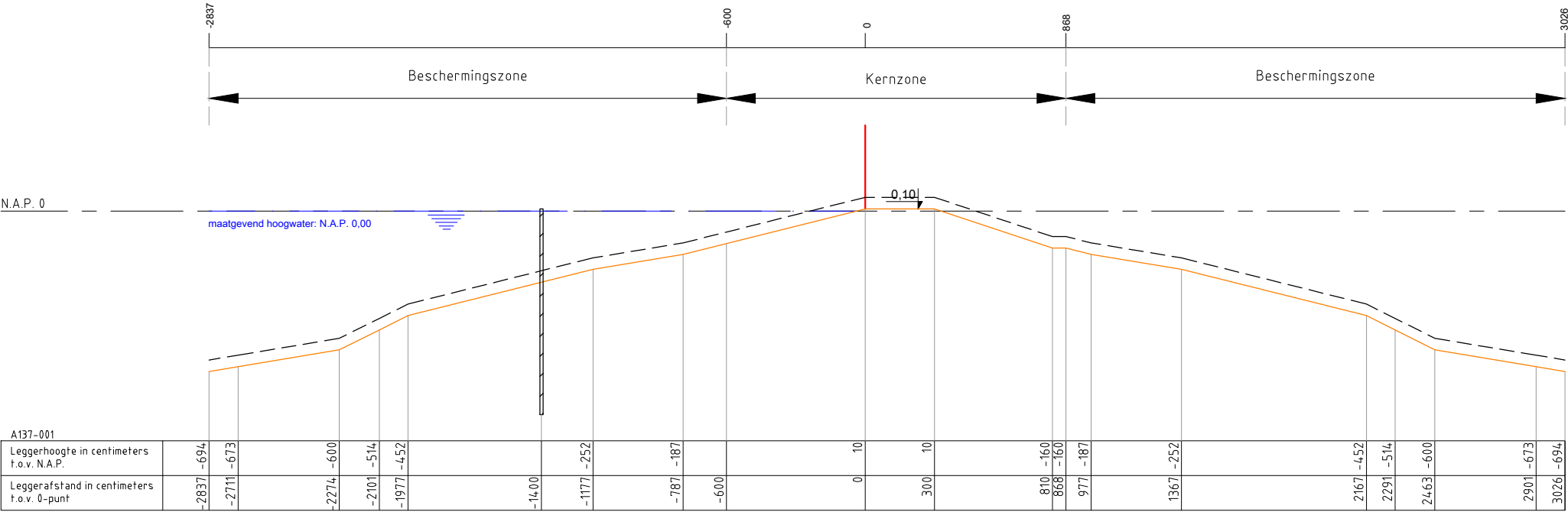
formaat: A3

datum: 10-10-2023

code: \_

nr. A136-014





Legenda :

Waterkering

Minimaal profiel

Waterlijn

Referentielijn

Beschoeiing

Opmerking:

Hoogtematen in meters t.o.v. NAP

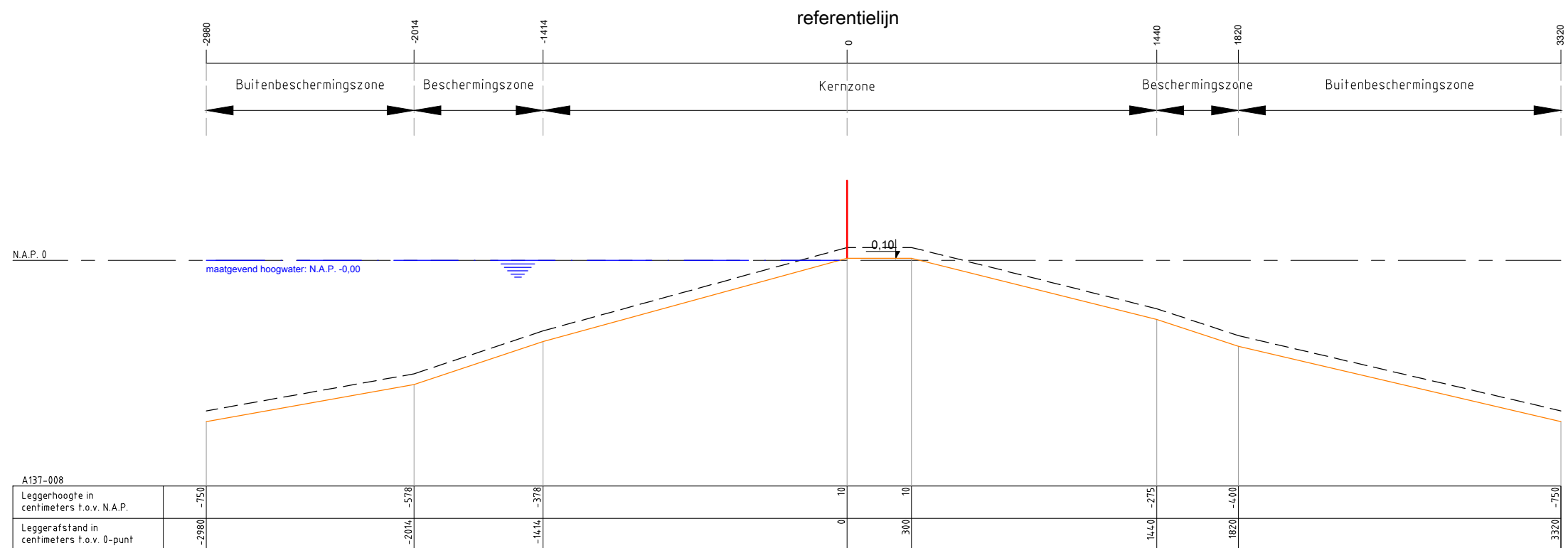
Waterschap Amstel, Gooi en Vecht  
Postbus 94370  
1090 GJ AMSTERDAM



Leggerprofiel secundaire waterkering  
Concept

schaal: 1:250	formaat: A3
datum: 10-10-2023	code: _

nr. A137-001



Legenda :

Waterkering

Minimaal profiel

Profiel van vrije ruimte

Waterlijn

Referentielijn

Opmerking:

Hoogtematen in meters t.o.v. NAP

1000 Afstand niet op schaal

Waterschap Amstel, Gooi en Vecht

Postbus 94370

1090 GJ AMSTERDAM

Leggerprofiel secundaire waterkering

Concept

schaal: 1:250


formaat: A3

datum: 14-09-2023

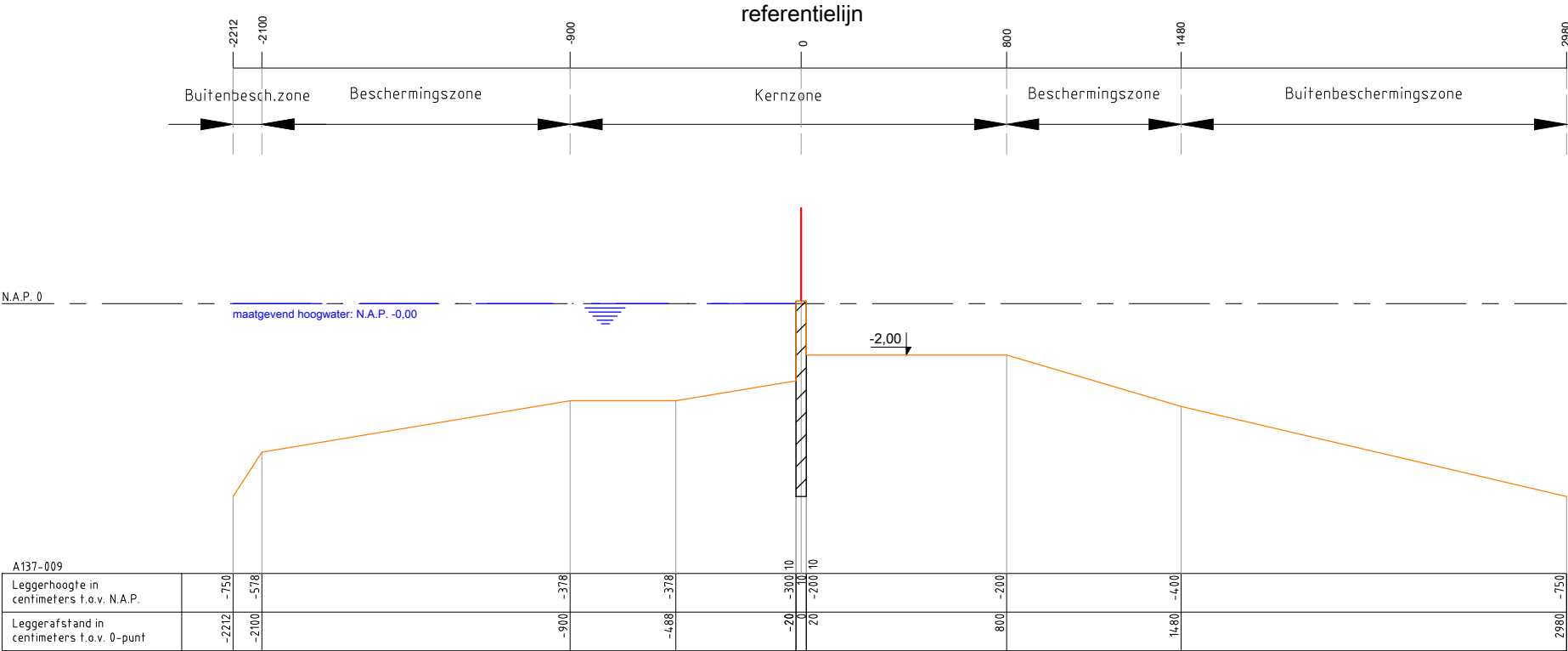
code: \_

nr.

A137-008







Legenda :

Waterkering

Minimaal profiel

Opmerking:

Hoogtematen in meters t.o.v. NAP

1000 Afstand niet op schaal

Waterschap Amstel, Gooi en Vecht

Postbus 94370

1090 GJ AMSTERDAM



Leggerprofiel secundaire waterkering

Concept

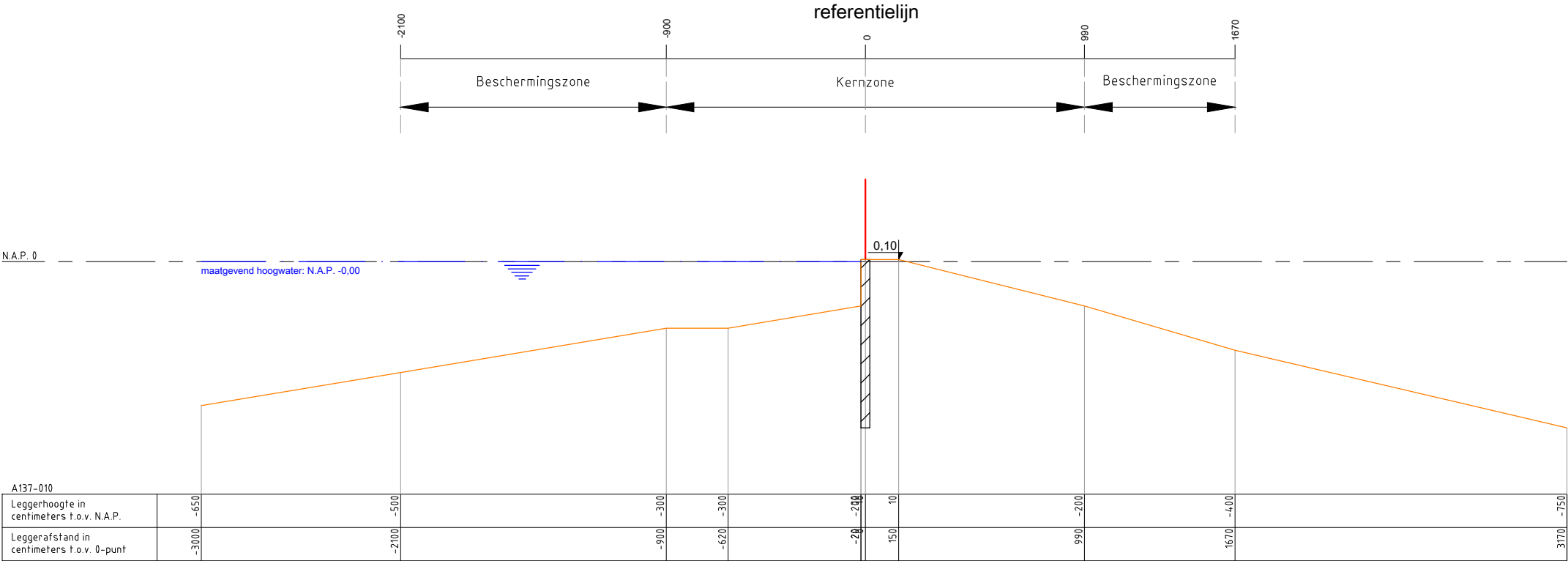
schaal: 1:250

formaat: A3

datum: 02-10-2023

code: \_

nr. A137-009



Legenda :

Waterkering

Minimaal profiel

Waterlijn

Referentielijn

Damwand

Opmerking:

Hoogtematen in meters t.o.v. NAP

1000 Afstand niet op schaal

Waterschap Amstel, Gooi en Vecht

Postbus 94370

1090 GJ AMSTERDAM

Leggerprofiel secundaire waterkering

Concept

schaal: 1:250


formaat: A3

datum: 02-10-2023

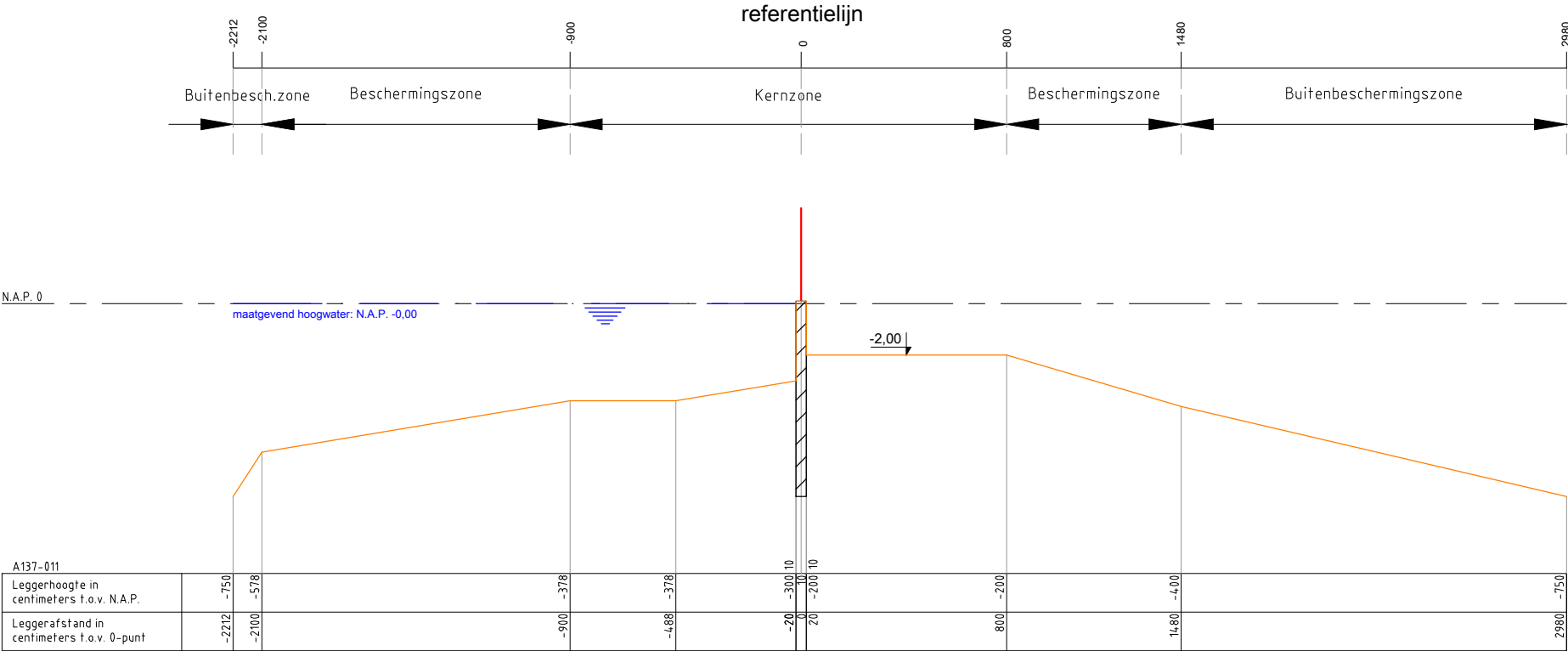
code: \_

nr.

A137-010







Legenda :

Waterkering

Minimaal profiel

Waterlijn

Referentielijn

Damwand

Opmerking:

Hoogtematen in meters t.o.v. NAP

1000 Afstand niet op schaal

Waterschap Amstel, Gooi en Vecht

Postbus 94370

1090 GJ AMSTERDAM



Leggerprofiel secundaire waterkering

Concept

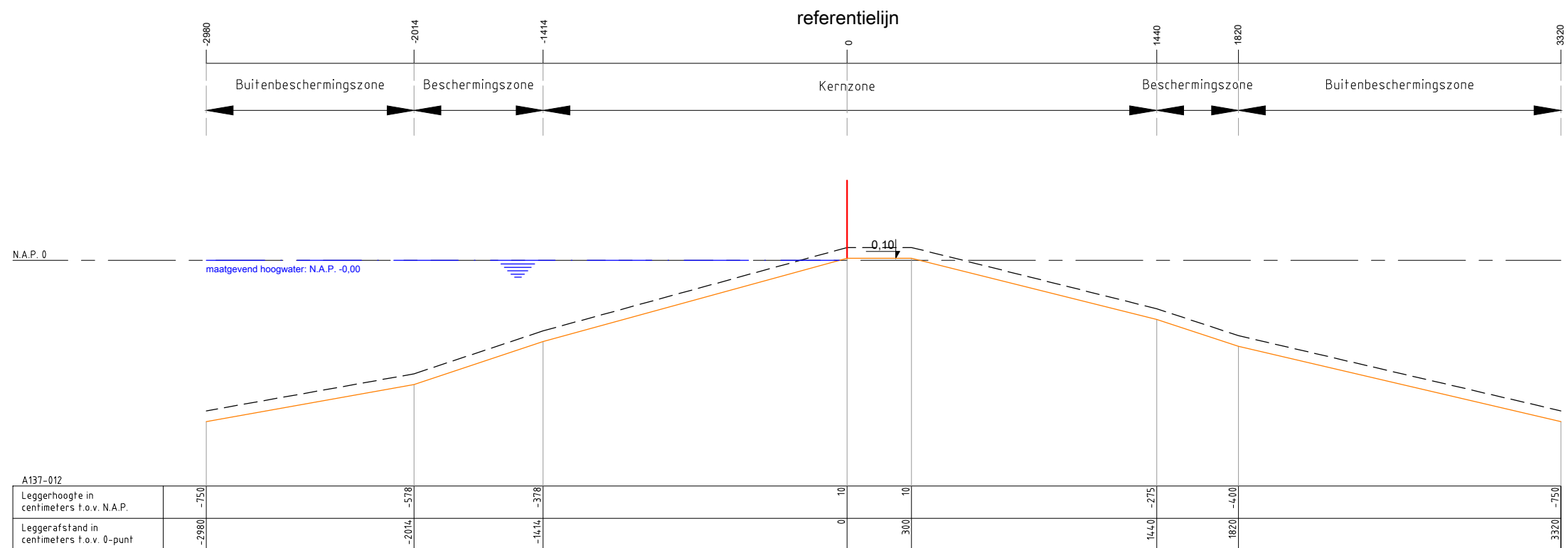
schaal: 1:250

formaat: A3

nr. A137-011

datum: 02-10-2023

code: \_



Legenda :

Waterkering

Minimaal profiel

Profiel van vrije ruimte

Waterlijn

Referentielijn

Opmerking:

Hoogtematen in meters t.o.v. NAP

1000 Afstand niet op schaal

Waterschap Amstel, Gooi en Vecht

Postbus 94370

1090 GJ AMSTERDAM

Leggerprofiel secundaire waterkering

Concept

schaal: 1:250


formaat: A3

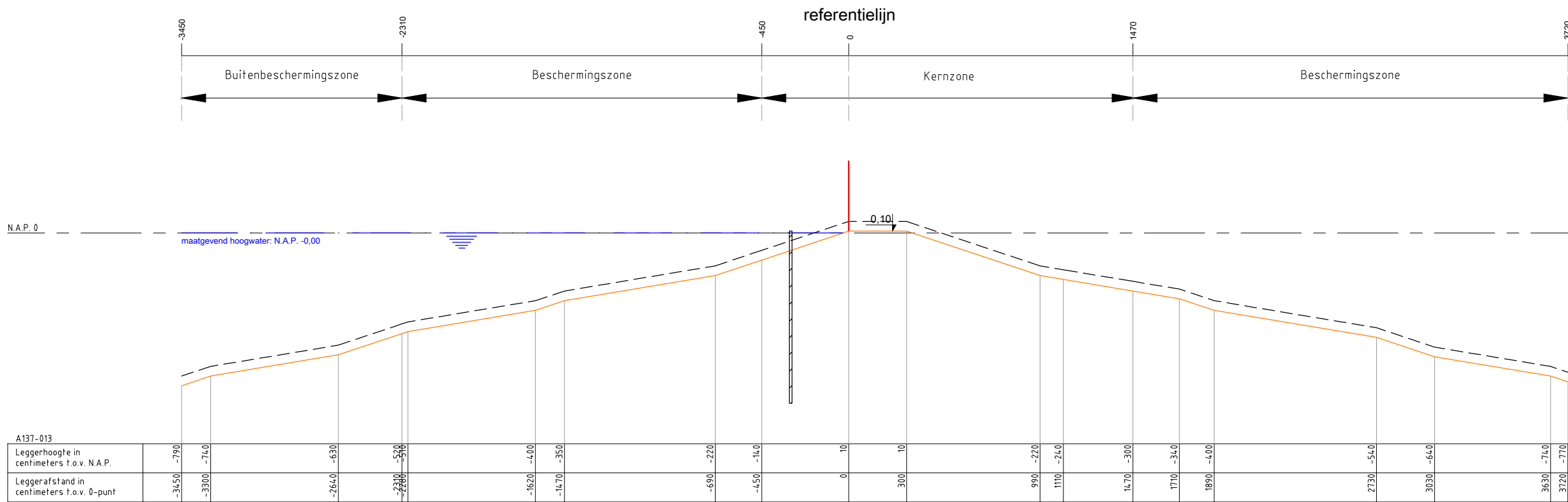
datum: 14-09-2023

code: \_

nr.

A137-012





Legenda :

Waterkering

Minimaal profiel

Profiel van vrije ruimte

Waterlijn

Referentielijn

Beschoeiing

Opmerking:

Hoogtematen in meters t.o.v. NAP

Waterschap Amstel, Gooi en Vecht

Postbus 94370

1090 GJ AMSTERDAM

Leggerprofiel secundaire waterkering

Concept

schaal: 1:250

formaat: A3

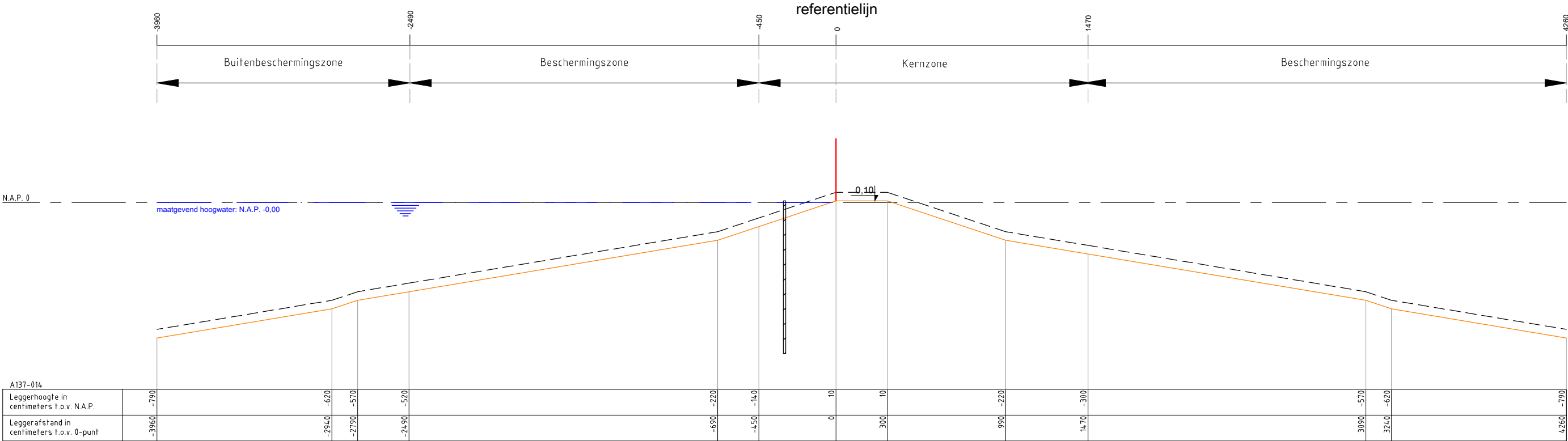
datum: 10-10-2023

code: \_

nr. A137-013







Legenda :

Waterkering

Minimaal profiel

Profiel van vrije ruimte

Waterlijn

Referentielijn

Beschoeiing

Opmerking:  
Hoogtematen in meters t.o.v. NAP

Waterschap Amstel, Gooi en Vecht

Postbus 94370  
1090 GJ AMSTERDAM

Leggerprofiel secundaire waterkering

Concept

schaal: 1:250

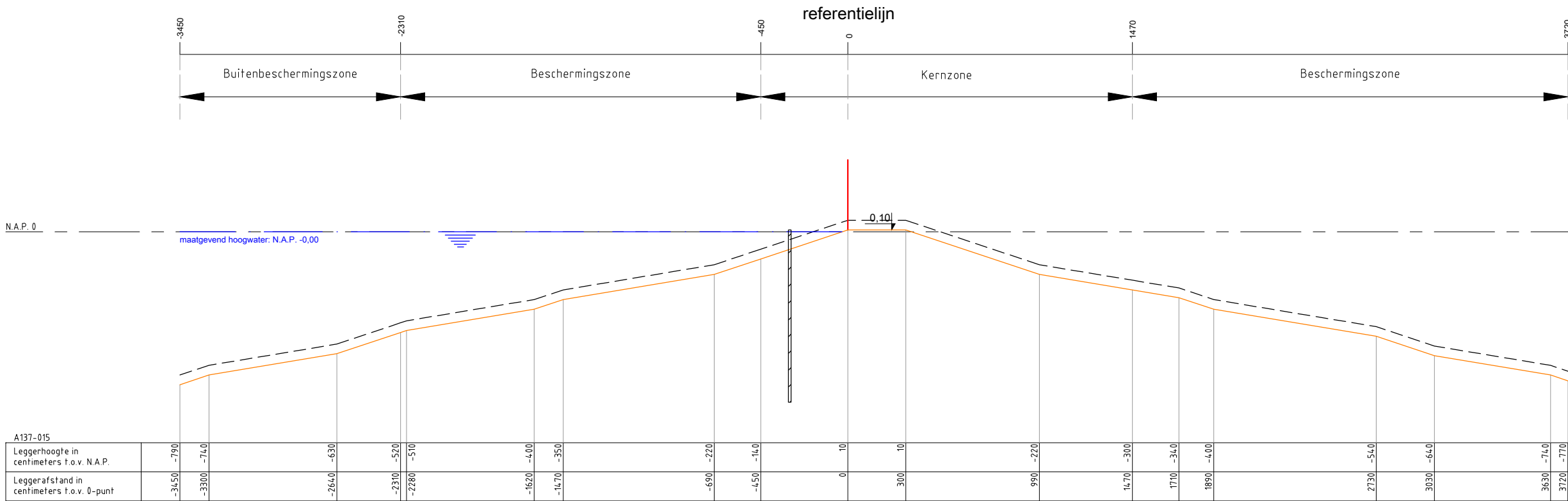
formaat: A3

datum: 23-10-2023

code: \_

nr. A137-014





Legenda :

Waterkering

Minimaal profiel

Opmerking:

Hoogtematen in meters t.o.v. NAP

Waterschap Amstel, Gooi en Vecht  
Postbus 94370  
1090 GJ AMSTERDAM



Leggerprofiel secundaire waterkering  
Concept

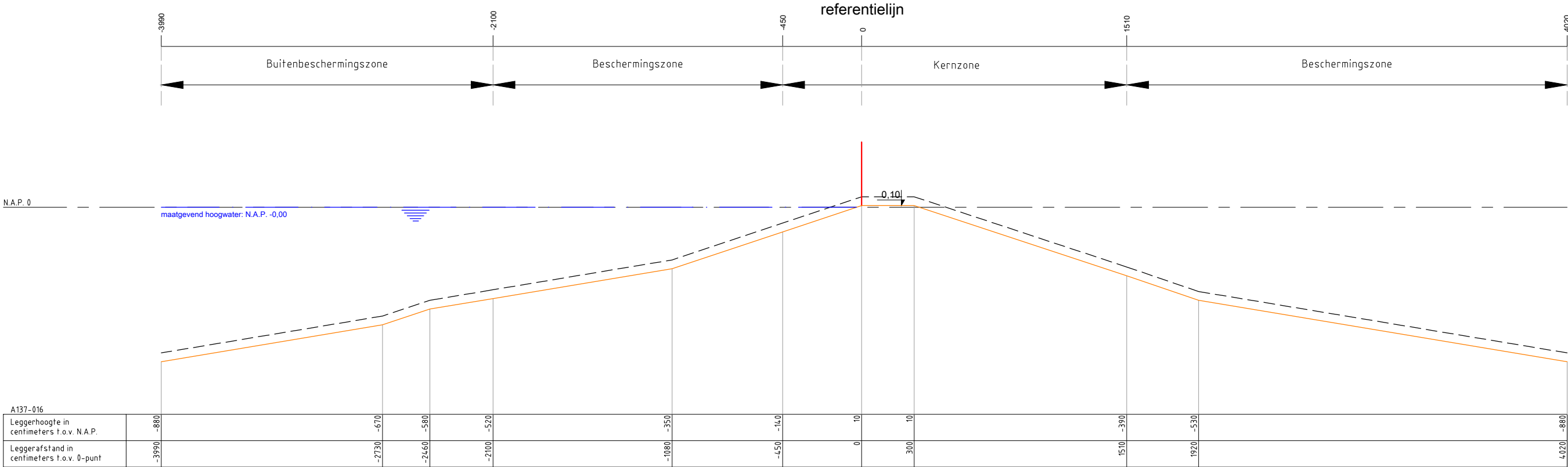
schaal: 1:250

formaat: A3

datum: 10-10-2023

code: \_

nr. A137-015



Legenda :

Waterkering

Minimaal profiel

Profiel van vrije ruimte

Waterlijn

Referentielijn

Opmerking:

Hoogtematen in meters t.o.v. NAP

1000 Afstand niet op schaal

Waterschap Amstel, Gooi en Vecht

Postbus 94370

1090 GJ AMSTERDAM

Leggerprofiel secundaire waterkering

Concept

schaal: 1:250

formaat: A3

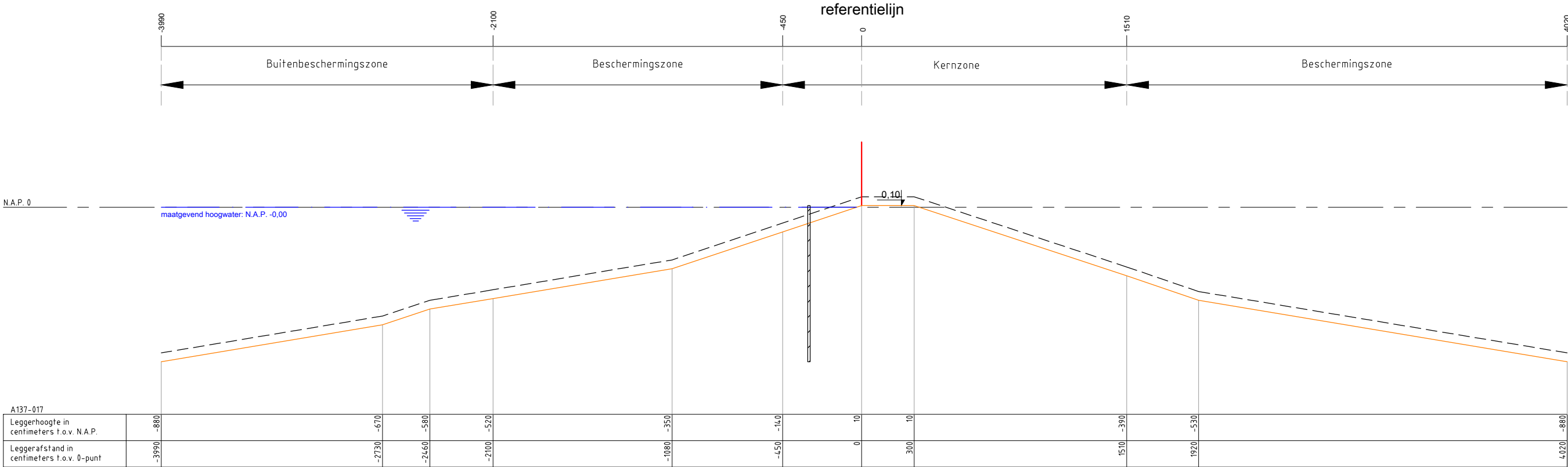
datum: 14-09-2023

code: \_

nr. A137-016







Legenda :

Waterkering

Minimaal profiel

Profiel van vrije ruimte

Waterlijn

Referentielijn

Beschoeiing

Opmerking:  
Hoogtematen in meters t.o.v. NAP

Waterschap Amstel, Gooi en Vecht

Postbus 94370

1090 GJ AMSTERDAM

Leggerprofiel secundaire waterkering

Concept

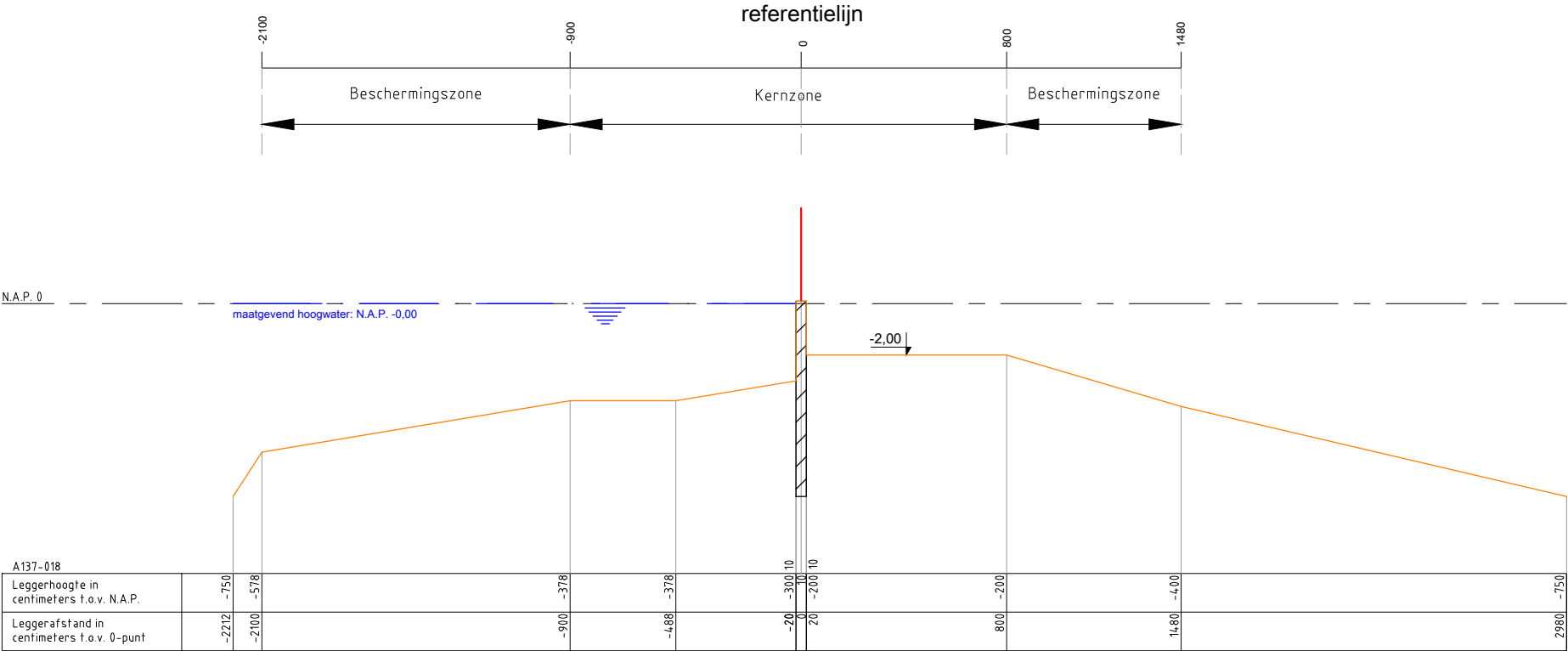
schaal: 1:250

formaat: A3

datum: 10-10-2023

nr. A137-017

code: \_



Legenda :

Waterkering

Minimaal profiel

Opmerking:

Hoogtematen in meters t.o.v. NAP

1000 Afstand niet op schaal

Waterschap Amstel, Gooi en Vecht

Postbus 94370

1090 GJ AMSTERDAM

Leggerprofiel secundaire waterkering

Concept

schaal: 1:250


formaat: A3

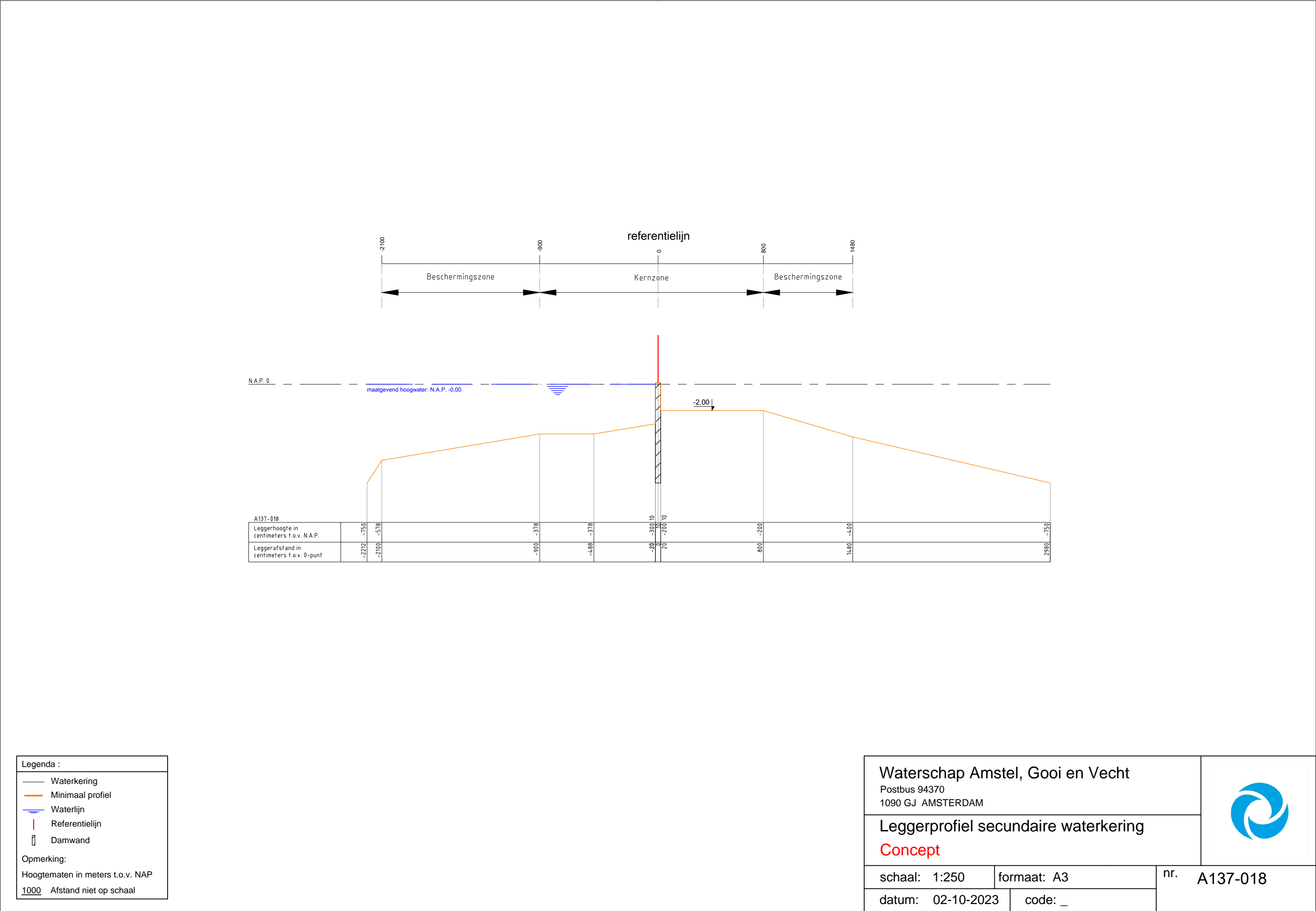
datum: 02-10-2023

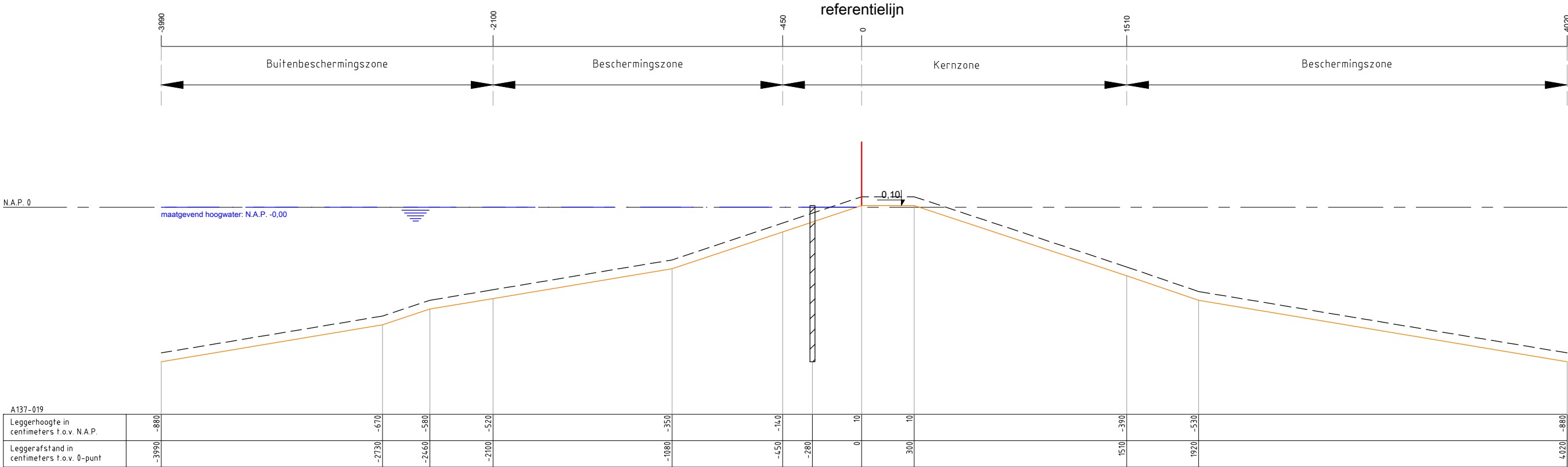
code: \_

nr.

A137-018







Legenda :

Waterkering

Minimaal profiel

Waterlijn

Referentielijn

Damwand

Opmerking:

Hoogtematen in meters t.o.v. NAP

Waterschap Amstel, Gooi en Vecht

Postbus 94370

1090 GJ AMSTERDAM



Leggerprofiel secundaire waterkering

Concept

schaal: 1:250

formaat: A3

nr.

A137-019

datum: 10-10-2023

code: \_