



Midden in de kweldervlakte, even ten zuidoosten van de terp Wittewierum ligt een modern melkveebedrijf van [REDACTED]. Dit bedrijf is in 2000 ontstaan na de herverkaveling in de vroege jaren negentig. Het bedrijf wil de werktuigluids uit 2011 uitbreiden.

Het gebied behoort tot het landschap van Noordoost-Fivelingo. De Fivel, een oude afvoerende rivier die na het dichtslibben door inklinking en rijping van de nog jonge klein kwam hoger te liggen dan het omliggende land. Deze inversierug werd als eerste bewoond en Ten Post, Kroddeburen en Wittewierum ontstonden hier op. Rond Wierum vormde zich het klooster Bloemhof. Over deze hoogte liep de weg naar zuidelijk gelegen Duurswold, vandaar de toponiem Woldjerweg. Aan deze weg ontstond een rijtje arbeiderswoningen die nog steeds een opvallend geheel vormt in het open landschap van de kweldervlakte.

De kweldervlakte kende origineel een onregelmatige blokvormige verkaveling. Na de ruilverkaveling ontstond een regelmatig blokvormige verkaveling. Het nieuwe erf ligt op afstand van de Woldjerweg en de Medenweg en is spaarzaam ingepast. Het onderscheidt zich daarmee van de oudere erven die soms in deze vlakte aanwezig waren en wel een forse singel kennen.

Hiernaast is schematisch aangegeven welke inpassing is gerealiseerd en wat er benodigd is voor de voorziene uitbreiding.

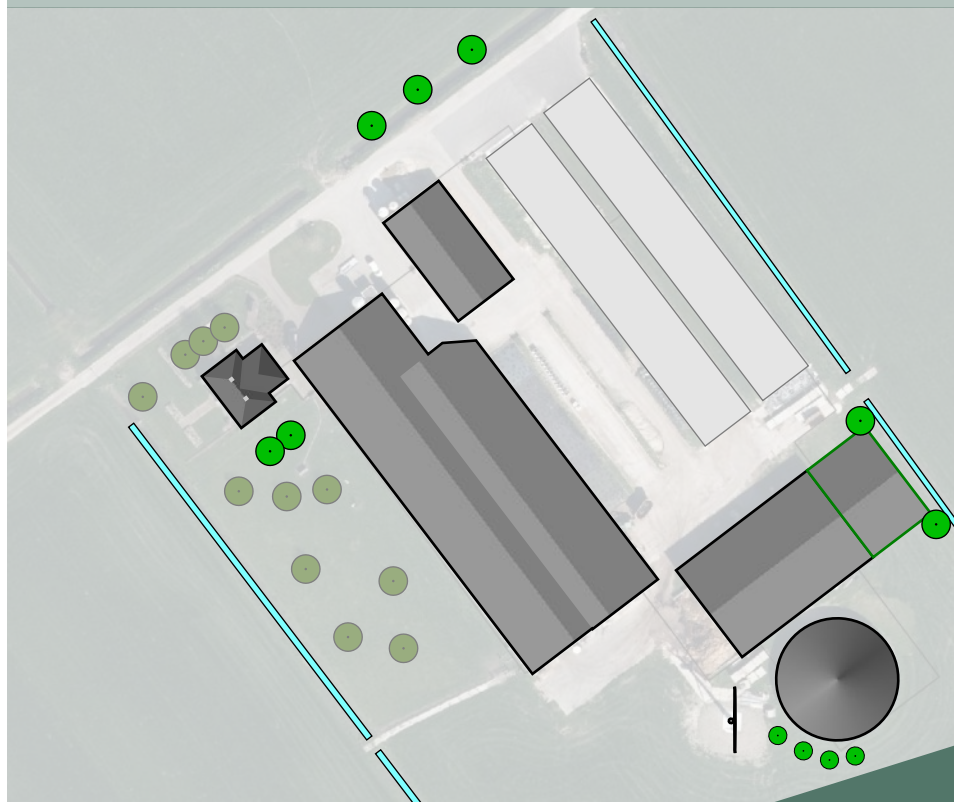


UITGANGSPUNTEN LANDSCHAPPELIJKE INPASSING


De bestaande beplanting wordt gehandhaafd en deels aangevuld. Daarbij wordt voornamelijk gekeken naar inpassing van de nieuwbouw. Tegelijkertijd wordt het bedrijf in haar geheel meer ingepast. Daarbij is de positie van de woning van belang. Deze is nu te weinig geprofileerd. Dit is mede te danken aan de moeilijke groeiomstandigheden voor de fruitbomen voor de stal. De zware klei hindert de aanwas.

Gekozen wordt voor streekeigen soorten die op de redelijk zware klei snel tot resultaat komt. Tegelijkertijd dient het erf zich te onderscheiden van de oude erven en wordt niet gestreefd naar een zware beplanting rondom.

Het uiteindelijke resultaat zal een erf zijn wat losjes is ingepast. Daarbij wordt rekening gehouden met de turbine op het erf maar worden toch de hoeken van het bedrijf verzacht en de aanzichten op het werkerf onttrokken aan de openbare ruimte.



lage beplanting en hoekbeplanting




beplanting om woonhuis vrij te zetten



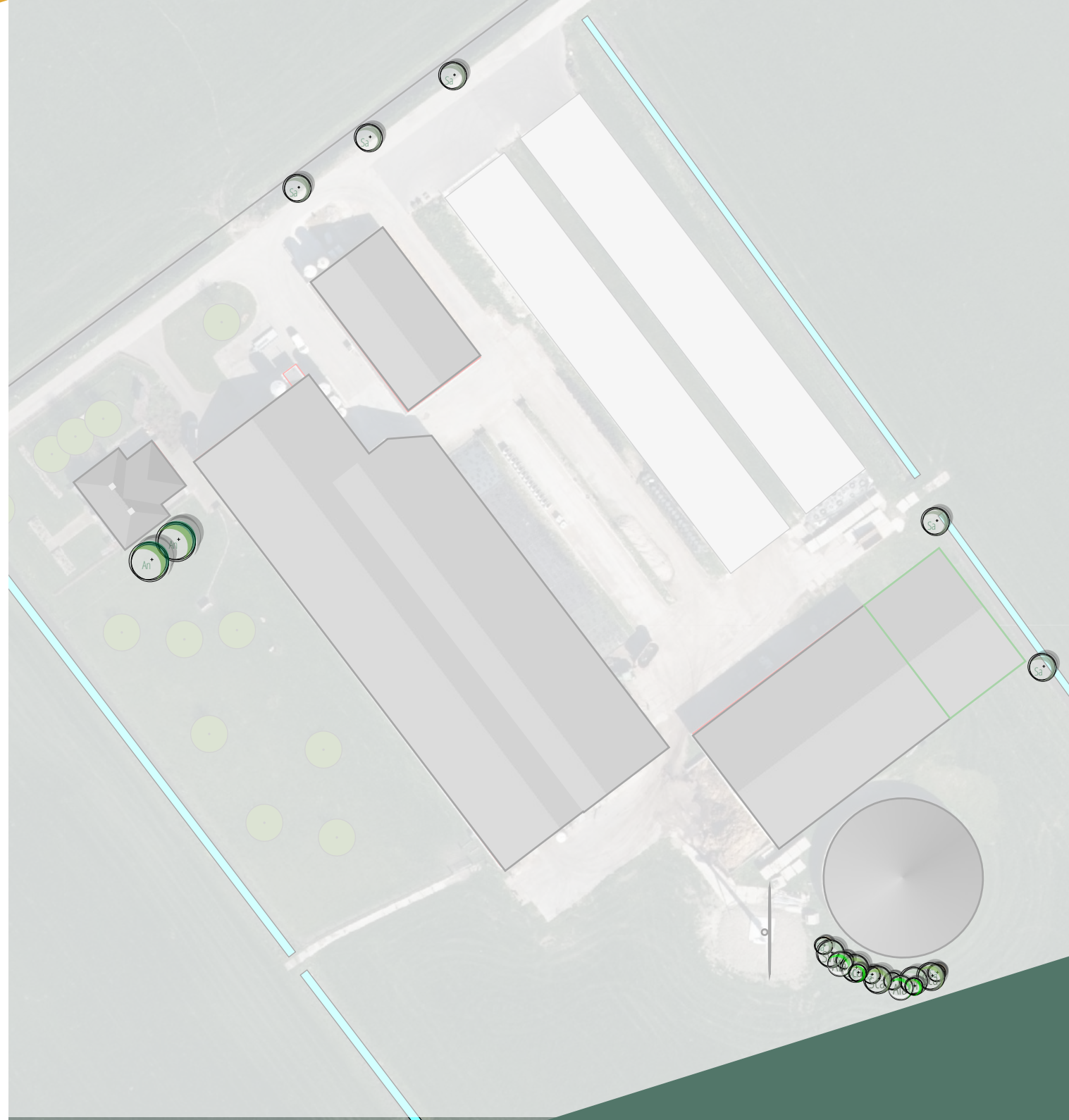
beplanting als achtergrond van erf



De landschappelijke inpassing voor de uitbreiding is meteen een extra impuls voor de ruimtelijke kwaliteit van het gehele erf. Daarbij wordt het erf beter ingepast in het landschap zonder te concurreren met de stevig omzoomde originele erven; het erf blijft dus redelijk open.

- | | |
|---|--|
|  2x Noorse esdoorn
Acer platanoides |  4x Zweedse lijsterbes
Sorbus intermedia |
|  5 Schietwilg (winterstek)
Salix alba |  5x Lijsterbes
Sorbus aucuparia |
|  7x Zwarte els
Alnus glutinosa |  6x Boswilg
Salix caprea |
|  5x Krent
Amelanchier lamarckii |  6x Katwilg
Salix viminalis |
|  5x Tweestijlige meidoorn
Crataegus leavigiata | |

Aan de achterzijde (noordoostzijde) wordt op de sloot-insteek een aantal elzen geplaatst. Deze mogen tot volle wasdom komen (ca 12m). Aan de noordwestzijde komen 3 wilgen, gewonnen uit lokaal te verkrijgen wilgentakken. Deze wilgen worden niet geknot, in tegenstelling tot de wilgjes langs de reed. (Daarbij wordt wel aangegeven dat deze wilgjes te vaak geknot worden. Knotten bij voorkeur om de vier tot 5 jaar) Ook rond de nieuwbouw komen wilgen die tot volle wasdom dienen te komen. Rond de mest silo verschijnt een lage groensingel die maximaal 6m hoogte zal krijgen. Naast het woonhuis komen twee Noorse Esdoorns als tegenwicht tegen de beplanting aan de andere zijde.



Landschappelijke inpassing uitbreiding Woldjerweg 5b Ten Post

CONCEPT augustus 2024

status: na afstemming met opdrachtgever

opdrachtgever:

Spelstra omgevingsadviseur

[REDACTED]

[REDACTED]

telefoon: [REDACTED]

[REDACTED]

Auteur: Ir. [REDACTED]

Landschapsarchitect BNT 3.021101.001

projectnummer OLA2024009

Dit rapport is vervaardigd op verzoek en in eigendom van opdrachtgever. Niets uit dit rapport mag worden verveelvoudigd en/of openbaar gemaakt op welke wijze dan ook, zonder voorafgaande schriftelijke toestemming van adviseurs, opdrachtgever en auteur. Auteur is niet aansprakelijk voor gevolgschade, alsmede schade welke voortvloeit uit de toepassing van deze productie. Opdrachtgever vrijwaart auteur voor aanspraken van derden in verband met toepassing van deze productie.

Op deze productie is [De Nieuwe Regeling 2011/herziening 2013](#) van de BNT van toepassing.

Gebruikte bronnen en literatuur

Inspiratieboek kleinschalige ingrepen in het Groninger landschap

Golden Raand, [REDACTED]; [REDACTED]

Boerennerven van de vier noordelijke provincies, [REDACTED]; et al.

Kwaliteitsgids Provincie Groningen; Centrale Woldgebied en Duurswold

Gebiedsbeschrijving Duurswold-Fivelingo

Landschapsgeschiedenis Nederland; Fivelingo

Cultuur-Historische Vereniging Ten Boer; foto' [REDACTED]

Bestemmingsplan Buitengebied gemeente Ten Boer

