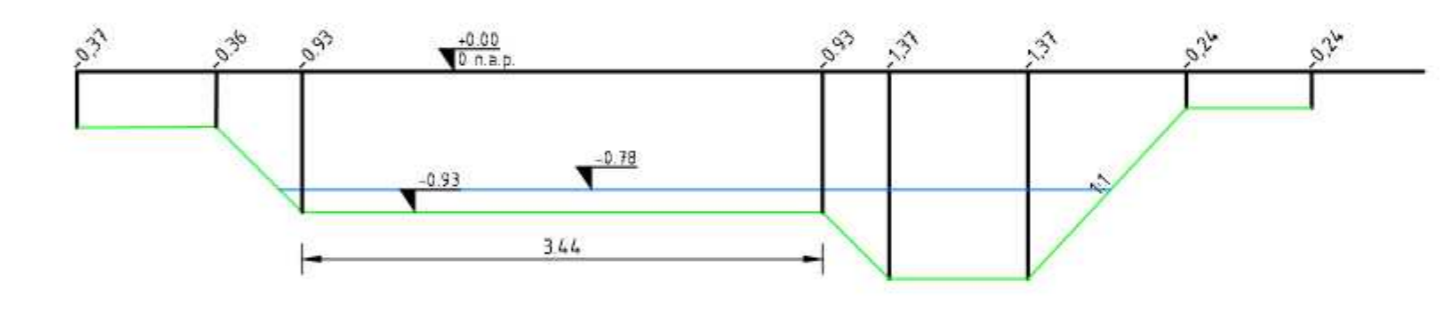


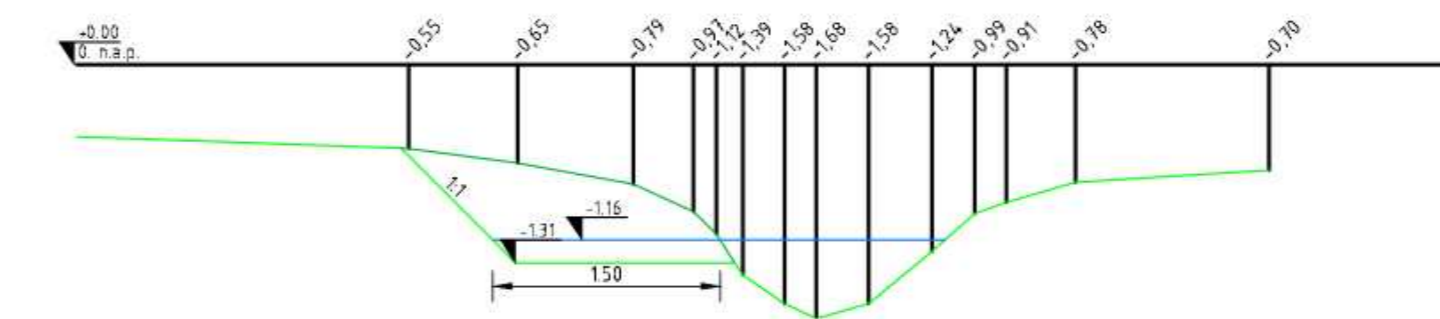
SITUATIE
SCHAAL 1:250



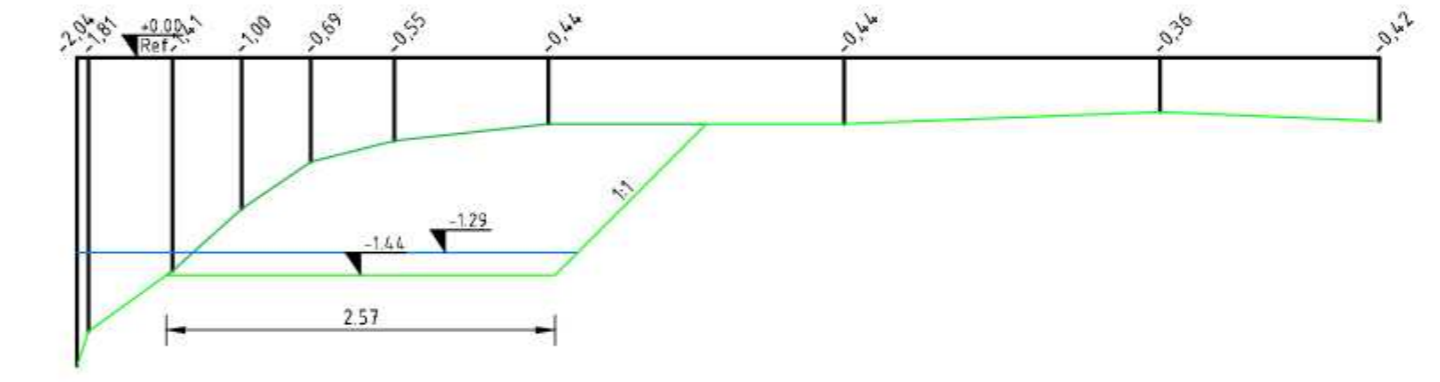
A-A



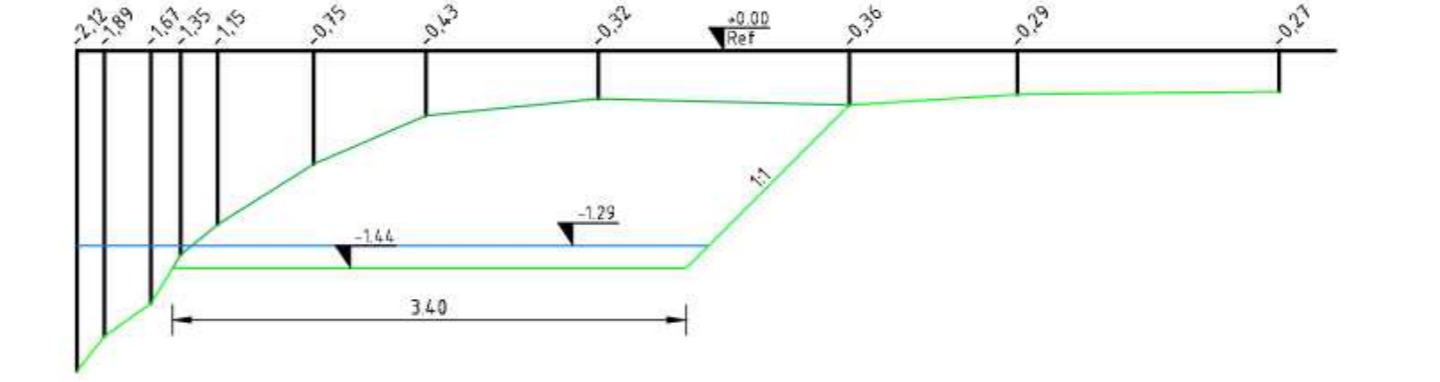
B-B



C-C



D-D



DWARSPROFIEL
SCHAAL 1:50

Legenda		Bestemming	Status
	Gronddam		Vervallen
	Grondverklein		Bestaand
	Insteek watergang		Vervallen
	Waterlijn		Bestaand
	Haag		Bestaand
	Stuw		Nieuw

- OPMERKINGEN**
- Coördinatenstelsel RD(x,y) en NAP(z)
 - Maten in meters, tenzij anders vermeld
 - Materiaalmaat in millimeters, tenzij anders vermeld
 - Peilmaten in meters t.o.v. N.A.P., tenzij anders vermeld
 - Diameters in millimeters, tenzij anders vermeld



Overzicht

Ter acceptatie

Revisie	Datum	Gebruiker	Gecontroleerd	Volgnummer	Wijziging

WIJZIGINGSBEHEER DOCUMENT HISTORIE					
Opdrachtgever:	Project: Watercompensatie Bredijk 3B				
Opdrachtgever:	Bestemmingsplan: Situatie aan te brengen natuurvriendelijke oever				
Opdrachtgever:	Dwarsprofiel: Dwarsprofiel nieuwe situatie				
Opdrachtgever:	Datum:	Blz.:	Blz. Type:	Doc. No.:	Status:
Opdrachtgever:	11-01-2024	1	CONCEPT	1	CONCEPT
Opdrachtgever:	Datum:	Blz.:	Blz. Type:	Doc. No.:	Status:
Opdrachtgever:					