

Projectberekening

Dit document geeft een overzicht van de invoer en rekenresultaten van een Projectberekening met AERIUS Calculator. De berekening is uitgevoerd binnen stikstofgevoelige Natura 2000-gebieden, op rekenpunten die overlappen met habitattypen en/of leefgebieden die aangewezen zijn in het kader van de Wet natuurbescherming, gekoppeld aan een aangewezen soort, of nog onbekend maar mogelijk wel relevant, en waar tevens sprake is van een overbelaste of bijna overbelaste situatie voor stikstof.



- Overzicht
- Samenvatting situaties
- Resultaten
- Detailgegevens per emissiebron

*Meer toelichting over deze PDF kunt u vinden in een bijbehorende leeswijzer. Deze leeswijzer en overige documentatie is te raadplegen via:
www.aerius.nl/handleidingen-en-leeswijzers*



Contactgegevens

Rechtspersoon
Inrichtingslocatie

Asra-Advies
Achterdijk 65A,
1191 JJ Ouderkerk ad Amstel

Activiteit

Omschrijving
Toelichting

Achterdijk 65A
Berekening gebruiksfase

Berekening

AERIUS kenmerk
Datum berekening
Rekenconfiguratie

RdvAq95sKzSc
30 december 2022, 12:29
Wnb-rekengrid

Totale emissie

Situatie 1 - Beoogd

Rekenjaar	Emissie NH ₃	Emissie NO _x
2023	97,5 g/j	19,4 kg/j

Resultaten

Situatie 1 - Beoogd
Gekarteerd oppervlak met toename (ha)
Gekarteerd oppervlak met afname (ha)
Grootste toename van depositie
Grootste afname van depositie

Hoogste depositie	Hexagon	Gebied
-		
-		
-		
-		
-		








Situatie 1 (Beoogd), rekenjaar 2023

Emissiebronnen

	Emissie NH ₃	Emissie NO _x
 Mobiele werktuigen Bouw, Industrie en Delfstoffenwinning Bron 2	65,4 g/j	18,9 kg/j
 Verkeersnetwerk	32,1 g/j	0,4 kg/j

Hoogste af- en toename op (bijna) overbelaste stikstofgevoelige Natura 2000 gebieden.



- | | |
|--|--|
|  Habitatrichtlijn |  Grootste afname van depositie |
|  Vogelrichtlijn |  Grootste toename van depositie |
|  Vogelrichtlijn, Habitatrichtlijn |  Hoogste totale depositie |
|  Niet bepaald | |

De bronnen op de kaart horen bij de Beoogde situatie.

Resultaten stikstofgevoelige Natura 2000 gebieden situatie "Situatie 1" (Beoogd) incl. saldering e/o referentie

	Berekend (ha gekarteerd)	Hoogste totale depositie (mol N/ha/jr)	Met toename (ha gekarteerd)	Grootste toename (mol N/ha/jr)	Met afname (ha gekarteerd)	Grootste afname (mol N/ha/jr)
Totaal	-	-	-	-	-	-

Situatie 1, Rekenjaar 2023

1 Wegverkeer | Weg

Naam	Bron 1	Links	Rechts	NO _x	0,4 kg/j
Wegtype	Binnen bebouwde kom (doorstromend)	Type scherm	-	NO ₂	94,7 g/j
Rijrichting	Beide richtingen	Hoogte	-	NH ₃	32,1 g/j
Tunnelfactor	1	Afstand tot de weg	-		
Type hoogte ligging	Normaal				
Weghoogte	0 m				

Beschrijving	Voertuigtype/euroklasse	Voertuigen	In file
Voorgeschreven factoren	Licht verkeer	16 p/etmaal	0,0 %
Voorgeschreven factoren	Middelzwaar vrachtverkeer	0 p/etmaal	0,0 %
Voorgeschreven factoren	Zwaar vrachtverkeer	0 p/etmaal	0,0 %
Voorgeschreven factoren	Busverkeer	0 p/etmaal	0,0 %

2 Mobiele werktuigen | Bouw, Industrie en Delfstoffenwinning

Naam	Bron 2	NO _x	18,9 kg/j			
Locatie	121340, 478650	NH ₃	65,4 g/j			
Naam	Stageklasse	Brandstofverbruik	Draaiuren	AdBlue verbruik	Stof	Emissie
heistelling	Stage-IIIB, 2011-2013, 75-560 kW, diesel, SCR: nee	120 l/j	8 u/j		NO _x	1,8 kg/j
					NH ₃	0,0 kg/j
kraan/graafmachine	Stage-IIIB, 2011-2013, 75-560 kW, diesel, SCR: nee	240 l/j	16 u/j		NO _x	3,7 kg/j
					NH ₃	1,8 g/j
Shovel	Stage-IIIB, 2011-2013, 75-560 kW, diesel, SCR: nee	240 l/j	16 u/j		NO _x	3,7 kg/j
					NH ₃	1,8 g/j
vereiker/heftruck	Stage-IV, 2014-2018, 56-75 kW, diesel, SCR: ja	250 l/j	25 u/j	5 l/j	NO _x	6,1 kg/j
					NH ₃	60,0 g/j
Betonstort	Stage-IV, 2014-2018, >= 560 kW, diesel, SCR: nee	120 l/j	8 u/j		NO _x	3,6 kg/j
					NH ₃	0,0 kg/j

Disclaimer

Hoewel verstrekte gegevens kunnen dienen ter onderbouwing van een vergunningaanvraag, kunnen er geen rechten aan worden ontleend. De eigenaar van AERIUS aanvaardt geen aansprakelijkheid voor de inhoud van de door de gebruiker aangeboden informatie.

Bovenstaande gegevens zijn enkel bruikbaar tot er een nieuwe versie van AERIUS beschikbaar is. AERIUS is een geregistreerd handelsmerk in Europa. Alle rechten die niet expliciet worden verleend, zijn voorbehouden.



Rekenbasis

Deze berekening is tot stand gekomen op basis van

AERIUS versie 2021.2_20221219_f040e7fca7

Database versie 2021.2_f040e7fca7

Voor meer informatie over de gebruikte methodiek en data zie:

<https://www.aerius.nl/>