

Projectberekening

Dit document geeft een overzicht van de invoer en rekenresultaten van een Projectberekening met AERIUS Calculator. De berekening is uitgevoerd binnen Natura 2000-gebieden, op rekenpunten die overlappen met stikstofgevoelige habitattypen en/of leefgebieden, gekoppeld aan een aangewezen soort, of nog onbekend maar mogelijk wel relevant, en waar tevens sprake is van een overbelaste of bijna overbelaste situatie voor stikstofdepositie.



- [Overzicht](#)
- [Samenvatting situaties](#)
- [Resultaten](#)
- [Detailgegevens per emissiebron](#)

Deze PDF is een digitaal bestand dat weer in te lezen is in AERIUS. Meer toelichting over de PDF en AERIUS kunt u vinden in de handleidingen of op onze website.



Contactgegevens

Rechtspersoon
Inrichtingslocatie

Buro Hollema
Asserstraat 12,
9451 AC Rolde

Activiteit

Omschrijving
Toelichting

Onnen, Onneresweg 2
Projectberekening sloop en koude start

Berekening

AERIUS kenmerk
Datum berekening
Rekenconfiguratie

RYBdTHnwsz3V
14 oktober 2024, 11:45
OwN2000-rekengrid

Totale emissie

Situatie 1 - Beoogd




Rekenjaar	Emissie NH ₃	Emissie NO _x
2024	55,9 g/j	1,0 kg/j

Resultaten

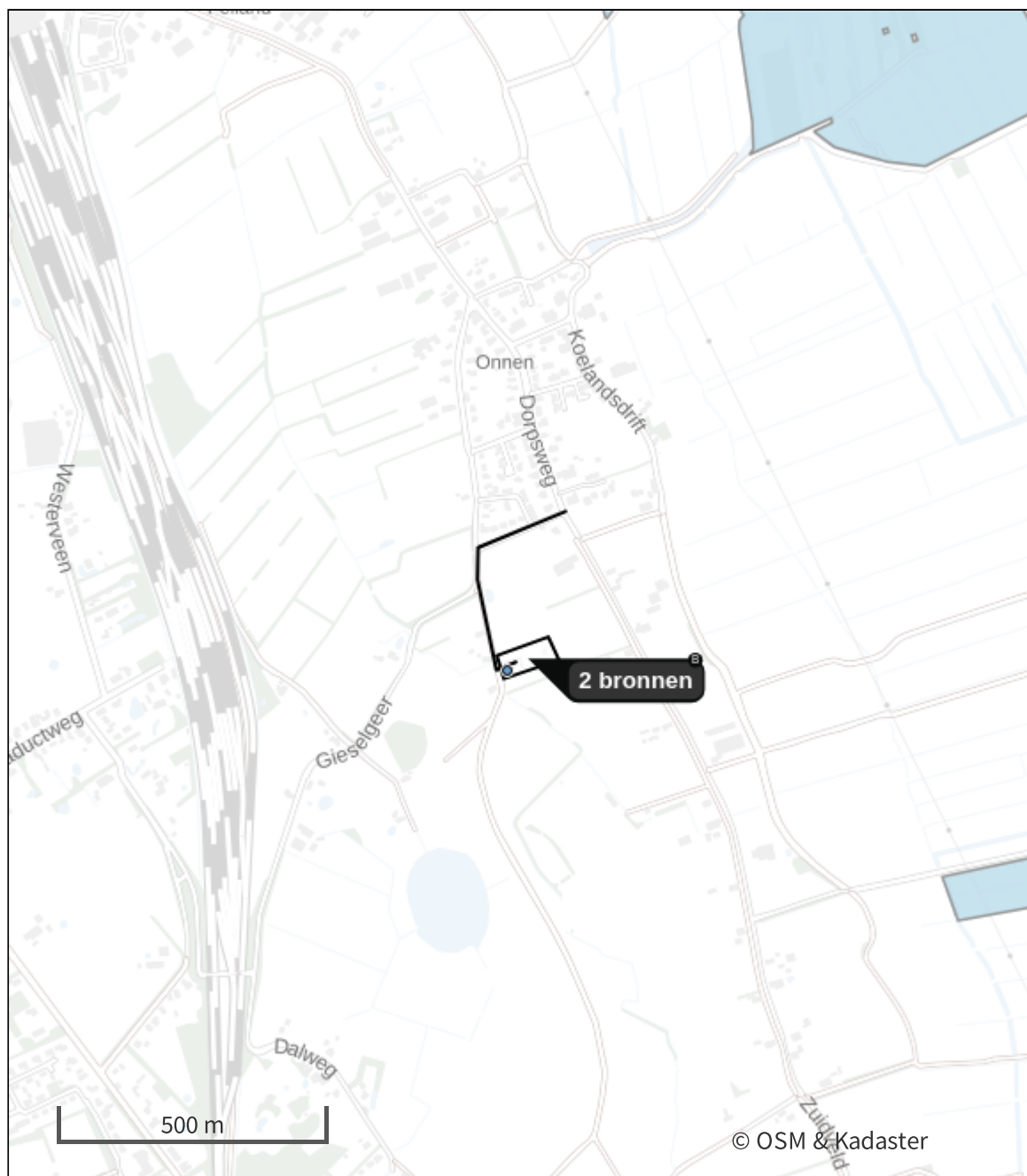
Situatie 1 - Beoogd
Gekarteerd oppervlak met toename (ha)
Gekarteerd oppervlak met afname (ha)
Grootste toename
Grootste afname

Hoogste bijdrage	Hexagon	Gebied
-		
-		
-		
-		
-		

Situatie 1 (Beoogd), rekenjaar 2024

Emissiebronnen	Emissie NH ₃	Emissie NO _x
 Mobiele werktuigen Bouw, Industrie en Delfstoffenwinning Bron 1	53,3 g/j	1,0 kg/j
 Verkeer Koude start: overig Bron 3	1,5 g/j	8,3 g/j
 Verkeersnetwerk	1,1 g/j	36,9 g/j

Hoogste af- en toename op (bijna) overbelaste stikstofgevoelige Natura 2000 gebieden.



- | | |
|---|--|
|  Habitatrictlijn |  Grootste toename (projectberekening) |
|  Vogelrichtlijn |  Grootste afname (projectberekening) |
|  Vogelrichtlijn, Habitatrictlijn |  Hoogste totaal (achtergrond + projectberekening) |
|  Niet bepaald | |

De letters bij de bronlabels op de kaart geven bij welke type situaties de bronnen horen: beoogde situatie (B), referentiesituatie (R) en/of salderingsituatie (S).



Resultaten stikstofgevoelige Natura 2000 gebieden situatie "Situatie 1"
(Beoogd) incl. saldering e/o referentie

Er zijn geen resultaten voor deze weergave.

Situatie 1, Rekenjaar 2024

1 Mobiele werktuigen | Bouw, Industrie en Delfstoffenwinning

Naam	Bron 1	NO _x	1,0 kg/j
Locatie	X:238913,22 Y:574686,43	NH ₃	53,3 g/j
Oppervlakte	0,49 ha		

Naam	Stageklasse	Brandstof- verbruik	Draaiuren verbruik	AdBlue verbruik	Stof	Emissie
mobiele kraan	Stage-IV, 2014-2018, 75-560 kW, diesel, SCR: ja	222 l/j	16 u/j	14 l/j	NO _x	1,0 kg/j
					NH ₃	53,3 g/j

2 Verkeer | Rijdend verkeer

Naam	Bron 2	Links	Rechts	NO _x	36,9 g/j
Locatie	X:238817,47 Y:574847,47	Type scherm	-	NO ₂	9,4 g/j
Lengte	454,35 m	Hoogte	-	NH ₃	1,1 g/j
Wegtype	Buitenweg	Afstand tot de weg	-		
Rijrichting	Beide richtingen				
Tunnelfactor	1				
Type hoogteligging	Normaal				
Weghoogte t.o.v. maaiveld	0 m				

Verkeer	Max. snelheid	Aantal voertuigbewegingen	In file
Licht verkeer	Voorgeschreven factoren	30,0 /jaar	0,0 %
Middelzwaar vrachtverkeer	Voorgeschreven factoren	0,0 /jaar	0,0 %
Zwaar vrachtverkeer	Voorgeschreven factoren	20,0 /jaar	0,0 %
Busverkeer	Voorgeschreven factoren	0,0 /jaar	0,0 %

3 Verkeer | Koude start: overig

Naam	Bron 3	NO _x	8,3 g/j
Locatie	X:238874,29 Y:574661,63	NH ₃	1,5 g/j

Type voertuig	Koude starts
Licht verkeer	30,0 /jaar
Middelzwaar vrachtverkeer	0,0 /jaar
Zwaar vrachtverkeer	0,0 /jaar
Busverkeer	0,0 /jaar

Disclaimer

Hoewel verstrekte gegevens kunnen dienen ter onderbouwing van een vergunningaanvraag, kunnen er geen rechten aan worden ontleend. De eigenaar van AERIUS aanvaardt geen aansprakelijkheid voor de inhoud van de door de gebruiker aangeboden informatie. Bovenstaande gegevens zijn enkel bruikbaar tot er een nieuwe versie van AERIUS beschikbaar is. AERIUS is een geregistreerd handelsmerk in Europa. Alle rechten die niet expliciet worden verleend, zijn voorbehouden.

Rekenbasis

Deze berekening is tot stand gekomen op basis van
 AERIUS versie 2024.0.1_20241009_75e59949f9
 Database versie 2024_75e59949f9_calculator_nl_stable
 Voor meer informatie over de gebruikte methodiek en data zie:
<https://link.aerius.nl/website>