

Projectberekening

Dit document geeft een overzicht van de invoer en rekenresultaten van een Projectberekening met AERIUS Calculator. De berekening is uitgevoerd binnen Natura 2000-gebieden, op rekenpunten die overlappen met stikstofgevoelige habitattypen en/of leefgebieden, gekoppeld aan een aangewezen soort, of nog onbekend maar mogelijk wel relevant, en waar tevens sprake is van een overbelaste of bijna overbelaste situatie voor stikstofdepositie.



- [Overzicht](#)
- [Samenvatting situaties](#)
- [Resultaten](#)
- [Detailgegevens per emissiebron](#)

Deze PDF is een digitaal bestand dat weer in te lezen is in AERIUS. Meer toelichting over de PDF en AERIUS kunt u vinden in de handleidingen of op onze website.



Contactgegevens

Rechtspersoon
Inrichtingslocatie

S&W Bouwkundig Ingenieurs
Windgatseweg 11,
3235NX Rockanje

Activiteit

Omschrijving
Toelichting

Nieuwbouw Villa [2221713_V3.1]
Ambtshalve herberekening gebruiksfase (correctie rekenjaren)

Berekening

AERIUS kenmerk
Datum berekening
Rekenconfiguratie

Ro6n5ZJnEYh3
21 november 2024, 15:30
OwN2000-rekengrid

Totale emissie

Huidige gebruiksfase - Referentie
Toekomstige gebruiksfase - Beoogd




Rekenjaar	Emissie NH ₃	Emissie NO _x
2024	0,6 kg/j	4,5 kg/j
2024	92,8 g/j	0,9 kg/j

Resultaten

Huidige gebruiksfase - Referentie
Toekomstige gebruiksfase - Beoogd
Gekarteerd oppervlak met toename (ha)
Gekarteerd oppervlak met afname (ha)
Grootste toename
Grootste afname



Hoogste bijdrage	Hexagon	Gebied
0,96 mol/ha/j	3945148	Voornes Duin
0,33 mol/ha/j	3945148	Voornes Duin
0,00 ha		
54,63 ha		
-		
0,63 mol/ha/j		

Huidige gebruiksfase (Referentie), rekenjaar 2024

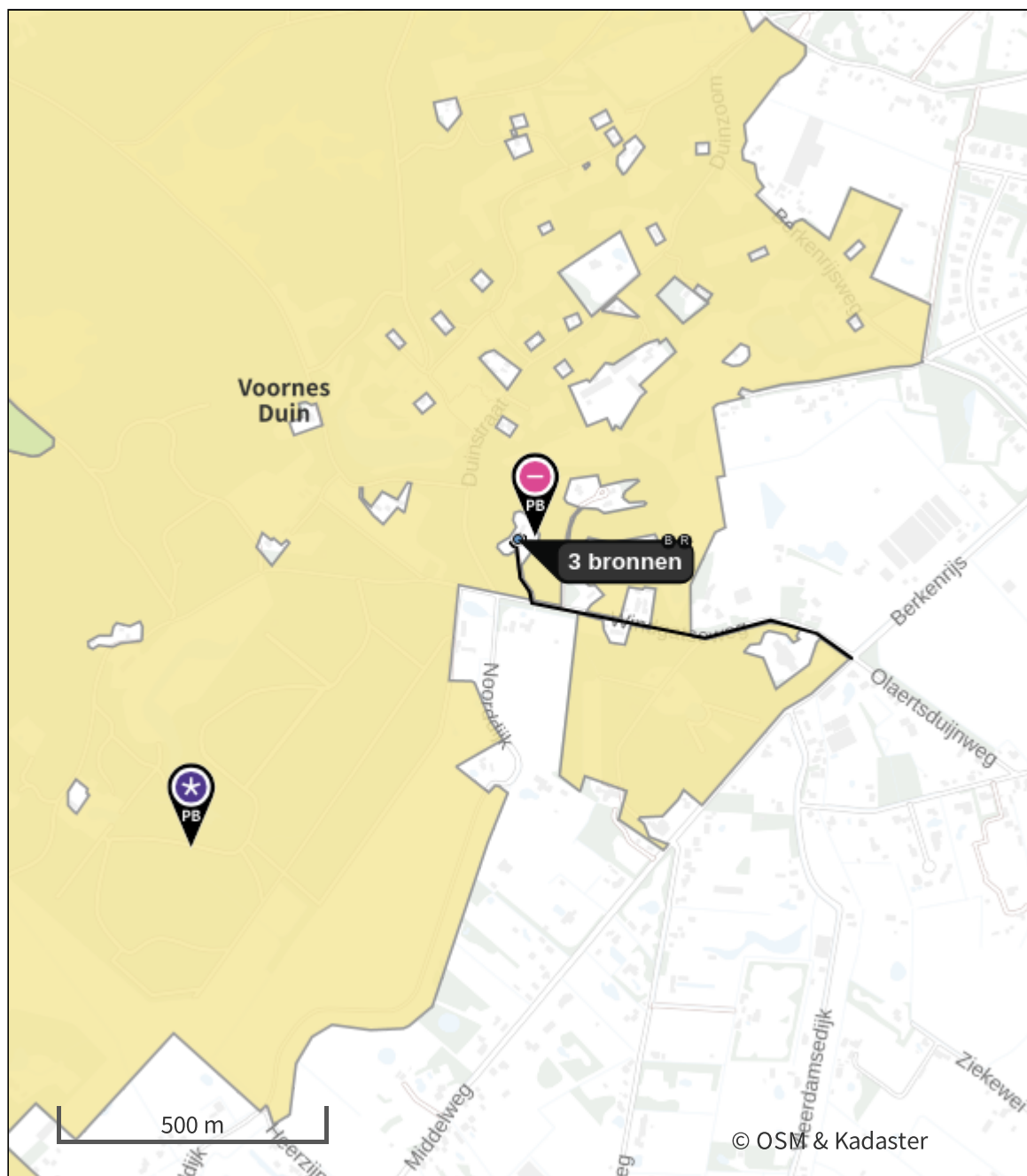
Emissiebronnen	Emissie NH ₃	Emissie NO _x
 Wonen en Werken Woningen Gasverbruik verwarming	0,5 kg/j	3,6 kg/j
 Verkeer Koude start: overig Koude start	72,1 g/j	0,4 kg/j
 Verkeersnetwerk	20,7 g/j	0,5 kg/j



Toekomstige gebruiksfase (Beoogd), rekenjaar 2024

Emissiebronnen	Emissie NH ₃	Emissie NO _x
 Verkeer Koude start: overig Koude start	72,1 g/j	0,4 kg/j
 Verkeersnetwerk	20,7 g/j	0,5 kg/j

Hoogste af- en toename op (bijna) overbelaste stikstofgevoelige Natura 2000 gebieden.



- | | |
|---|--|
|  Habitatrictlijn |  Grootste toename (projectberekening) |
|  Vogelrichtlijn |  Grootste afname (projectberekening) |
|  Vogelrichtlijn, Habitatrictlijn |  Hoogste totaal (achtergrond + projectberekening) |
|  Niet bepaald | |

De letters bij de bronlabels op de kaart geven bij welke type situaties de bronnen horen: beoogde situatie (B), referentiesituatie (R) en/of salderingsituatie (S).

Resultaten stikstofgevoelige Natura 2000 gebieden situatie "Toekomstige gebruiksfase" (Beoogd) incl. saldering e/o referentie

	Berekend (ha gekarteerd)	Hoogste totale depositie (mol N/ha/jr)	Met toename (ha gekarteerd)	Grootste toename (mol N/ha/jr)	Met afname (ha gekarteerd)	Grootste afname (mol N/ha/jr)
Totaal	54,63	2.212,18	0,00	-	54,63	0,63

Per gebied	Berekend (ha gekarteerd)	Hoogste totale depositie (mol N/ha/jr)	Met toename (ha gekarteerd)	Grootste toename (mol N/ha/jr)	Met afname (ha gekarteerd)	Grootste afname (mol N/ha/jr)
Voornes Duin (100)	54,63	2.212,18	0,00	-	54,63	0,63

Huidige gebruiksfase, Rekenjaar 2024

1 Verkeer | Rijdend verkeer

Naam	Gebruiksverkeer	Links	Rechts	NO _x	0,5 kg/j
Locatie	X:64712,07 Y:435245,91	Type scherm	-	-	NO ₂ 61,7 g/j
Lengte	754,53 m	Hoogte	-	-	NH ₃ 20,7 g/j
Wegtype	Binnen bebouwde kom (doorstromend)	Afstand tot de weg	-	-	
Rijrichting	Beide richtingen				
Tunnelfactor	1				
Type hoogteligging	Normaal				
Weghoogte t.o.v. maaiveld	0 m				

Verkeer	Max. snelheid	Aantal voertuigbewegingen	In file
Licht verkeer	Voorgeschreven factoren	8,0 /etmaal	0,0 %
Middelzwaar vrachtverkeer	Voorgeschreven factoren	0,0 /etmaal	0,0 %
Zwaar vrachtverkeer	Voorgeschreven factoren	0,0 /etmaal	0,0 %
Busverkeer	Voorgeschreven factoren	0,0 /etmaal	0,0 %

2 Wonen en Werken | Woningen

Naam	Gasverbruik	Uittreedhoogte	7,0 m	NO _x	3,6 kg/j
	verwarming	Warmteinhoud	0,000 MW	NH ₃	0,5 kg/j
Locatie	X:64432,28 Y:435418,02				
Wijze van ventilatie	Niet geforceerd				
Temporele variatie	Continue Emissie				

3 Verkeer | Koude start: overig

Naam	Koude start	NO _x	0,4 kg/j
Locatie	X:64429,62 Y:435415,38	NH ₃	72,1 g/j
Oppervlakte	0,02 ha		

Type voertuig	Koude starts
Licht verkeer	4,0 /etmaal
Middelzwaar vrachtverkeer	0,0 /etmaal
Zwaar vrachtverkeer	0,0 /etmaal
Busverkeer	0,0 /etmaal

Toekomstige gebruiksfase, Rekenjaar 2024

1 Verkeer | Rijdend verkeer

Naam	Gebruiksverkeer	Links	Rechts	NO _x	0,5 kg/j
Locatie	X:64712,07 Y:435245,91	Type scherm	-	-	NO ₂ 61,7 g/j
Lengte	754,53 m	Hoogte	-	-	NH ₃ 20,7 g/j
Wegtype	Binnen bebouwde kom (doorstromend)	Afstand tot de weg	-	-	
Rijrichting	Beide richtingen				
Tunnelfactor	1				
Type hoogteligging	Normaal				
Weghoogte t.o.v. maaiveld	0 m				

Verkeer	Max. snelheid	Aantal voertuigbewegingen	In file
Licht verkeer	Voorgeschreven factoren	8,0 /etmaal	0,0 %
Middelzwaar vrachtverkeer	Voorgeschreven factoren	0,0 /etmaal	0,0 %
Zwaar vrachtverkeer	Voorgeschreven factoren	0,0 /etmaal	0,0 %
Busverkeer	Voorgeschreven factoren	0,0 /etmaal	0,0 %

2 Verkeer | Koude start: overig

Naam	Koude start	NO _x	0,4 kg/j
Locatie	X:64430,08 Y:435416,14	NH ₃	72,1 g/j
Oppervlakte	0,02 ha		

Type voertuig	Koude starts
Licht verkeer	4,0 /etmaal
Middelzwaar vrachtverkeer	0,0 /etmaal
Zwaar vrachtverkeer	0,0 /etmaal
Busverkeer	0,0 /etmaal

Disclaimer

Hoewel verstrekte gegevens kunnen dienen ter onderbouwing van een vergunningaanvraag, kunnen er geen rechten aan worden ontleend. De eigenaar van AERIUS aanvaardt geen aansprakelijkheid voor de inhoud van de door de gebruiker aangeboden informatie. Bovenstaande gegevens zijn enkel bruikbaar tot er een nieuwe versie van AERIUS beschikbaar is. AERIUS is een geregistreerd handelsmerk in Europa. Alle rechten die niet expliciet worden verleend, zijn voorbehouden.

Rekenbasis

Deze berekening is tot stand gekomen op basis van

AERIUS versie 2024.0.1_20241009_75e59949f9

Database versie 2024_75e59949f9_calculator_nl_stable

Voor meer informatie over de gebruikte methodiek en data zie:

<https://link.aerius.nl/website>