



VERKENNEND BODEMONDERZOEK

RHEEZERWEG 73 (UITBREIDING)

TE HARDENBERG



Bodem



Rapportage verkennend bodemonderzoek

Rheezerweg 73 (uitbreiding) te Hardenberg

Opdrachtgever	Kapee Bouwmanagement Laan van Napoleon 22 7101 PK Winterswijk
Rapportnummer	6547.012
Versienummer	D1
Status	Eindrapportage
Datum	28 maart 2022
Vestiging	Overijssel Wilhelm Röntgenstraat 7a 8013 NE Zwolle 088 - 5001600 zwolle@econsultancy.nl
Opsteller	[REDACTED]
Paraaf	[REDACTED]
Kwaliteitscontrole	[REDACTED]
Paraaf	[REDACTED]

Kwaliteitszorg

Econsultancy is lid van de Vereniging Kwaliteitsborging Bodembeheer (VKB). De VKB is een vereniging van bodemadvies- en -onderzoeksbureaus en heeft als doel kwaliteitsborging en continue verbetering van de dienstverlening van haar leden op het gebied van bodembeheer. Het VKB keurmerk geeft opdrachtgevers de zekerheid dat het uitvoerend bureau werkt conform de eisen die de VKB aan haar leden stelt op het gebied van competenties en integriteit van medewerkers en het toepassen van vigerende normen en onderzoeksprotocollen.

Econsultancy werkt volgens een dynamisch kwaliteits- en milieusysteem, zoals beschreven in het kwaliteits- en milieuhandboek. Ons kwaliteits- en milieusysteem is gecertificeerd volgens de eisen in de NEN-EN-ISO 9001 en NEN-EN-ISO 14001.

Betrouwbaarheid

Dit bodemonderzoek is op zorgvuldige wijze uitgevoerd conform de toepasselijke en van kracht zijnde regelgeving. Een bodemonderzoek wordt in zijn algemeenheid echter uitgevoerd door het steekproefsgewijs bemonsteren van de bodem, waardoor het, op basis van de resultaten van een bodemonderzoek, onmogelijk is garanties af te geven ten aanzien van de milieuhygiënische bodemkwaliteit. Daarnaast betreft het bodemonderzoek een momentopname. Econsultancy accepteert op voorhand geen aansprakelijkheid ten aanzien van mogelijke beslissingen die de opdrachtgever naar aanleiding van het door Econsultancy uitgevoerde bodemonderzoek neemt.



INHOUDSOPGAVE

1	INLEIDING	1
2	AFBAKENING ONDERZOEKSLOCATIE	1
3	MILIEUHYGIËNISCH VOORONDERZOEK BODEM.....	2
3.1	Geraadpleegde bronnen.....	2
3.2	Historisch en huidig gebruik onderzoekslocatie	2
3.3	Toekomstige situatie.....	3
3.4	Calamiteiten.....	3
3.5	Uitgevoerd(e) bodemonderzoek(en) op de onderzoekslocatie	3
3.6	Aangrenzende terreindelen/percelen	3
3.7	Terreininspectie	4
3.8	Informatie lokale of regionale achtergrondgehalten	4
3.9	Bodemopbouw en geohydrologie	4
4	CONCLUSIES MILIEUHYGIËNISCH VOORONDERZOEK BODEM (ONDERZOEKSOPZET)	5
5	VELDWERK.....	5
5.1	Algemeen.....	5
5.2	Grondonderzoek	6
5.2.1	Uitvoering veldwerk	6
5.2.2	Zintuiglijke waarnemingen.....	6
5.3	Grondwateronderzoek	6
6	LABORATORIUMONDERZOEK	7
6.1	Uitvoering analyses	7
6.2	Toetsingskader	7
6.3	Resultaten grond- en grondwatermonsters	9
7	SAMENVATTING, CONCLUSIES EN ADVIES.....	10

BIJLAGEN:

1. - Topografische ligging van de locatie
- 2a. - Locatieschets
- 2b. - Foto's onderzoekslocatie
- 2c. - Kadastrale gegevens
3. - Boorprofielen
- 4a. - Analysecertificaten
- 4b. - Getoetste analyseresultaten Circulaire bodemsanering
5. - Toetsingskader Circulaire bodemsanering
6. - Informatie vooronderzoek

1 INLEIDING

Kapee Bouwmanagement heeft aan Econsultancy opdracht verleend voor het uitvoeren van een verkennend bodemonderzoek op de locatie Rheezerweg 73 (uitbreiding) te Hardenberg.

Het bodemonderzoek is uitgevoerd in het kader van de omgevingsvergunning voor de nieuwbouw op de onderzoekslocatie.

Het verkennend bodemonderzoek heeft tot doel vast te stellen of op de onderzoekslocatie een grond- en/of grondwaterverontreiniging aanwezig is, teneinde te bepalen of er milieuhygiënische belemmeringen zijn voor de omgevingsvergunning voor de nieuwbouw op de onderzoekslocatie.

Het milieuhygiënisch vooronderzoek bodem is verricht conform de NEN 5725:2017 "Bodem - Landbodem - Strategie voor het uitvoeren van milieuhygiënisch vooronderzoek". Het bodemonderzoek is uitgevoerd conform de NEN 5740+A1:2016 "Bodem - Landbodem - Strategie voor het uitvoeren van verkennend bodemonderzoek - Onderzoek naar de milieuhygiënische kwaliteit van bodem en grond".

Het veldwerk en de bemonstering zijn uitgevoerd onder certificaat op grond van de BRL SIKB 2000 "Veldwerk bij milieuhygiënisch bodem- en waterbodemonderzoek", protocollen 2001 en 2002 en de daarin gestelde eisen.

De analyseresultaten zijn getoetst aan het toetsingskader uit de Circulaire bodemsanering en aan de achtergrondwaarden voor grond uit de Regeling bodemkwaliteit (bijlage B, tabel 1).

Econsultancy is onder meer gecertificeerd voor de protocollen 2001 en 2002 van de BRL SIKB 2000. In dat kader verklaart Econsultancy geen eigenaar van de onderzoekslocatie te zijn of te worden.

2 AFBAKENING ONDERZOEKSLOCATIE

Het milieuhygiënisch vooronderzoek bodem omvat de onderzoekslocatie en direct hieraan grenzende terreindelen binnen een afstand van 25 meter.

De onderzoekslocatie ($\pm 7.500 \text{ m}^2$) is gelegen aan de Rheezerweg 73 te Hardenberg (zie bijlage 1).

Het perceel, waar de onderzoekslocatie deel van uitmaakt, is kadastraal bekend als gemeente Ambt-Hardenberg, sectie B, nummer 9341.

Volgens het Actueel Hoogtebestand Nederland bevindt het maaiveld zich op een hoogte van circa 8,5 m +NAP en zijn de coördinaten van het midden van de onderzoekslocatie $X = 237.190$, $Y = 509.550$.

In bijlage 2a is de huidige situatie op een locatieschets weergegeven. Bijlage 2b bevat enkele foto's van de onderzoekslocatie. In bijlage 2c zijn de kadastrale gegevens opgenomen.

3 MILIEUHYGIËNISCH VOORONDERZOEK BODEM

3.1 Geraadpleegde bronnen

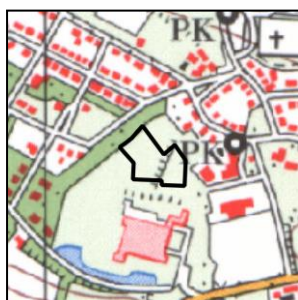
Voorafgaand aan de uitvoering van de veldwerkzaamheden is een milieuhygiënisch vooronderzoek bodem uitgevoerd op basis van de NEN 5725. In tabel 1 zijn de in het kader van het milieuhygiënisch vooronderzoek bodem geraadpleegde bronnen weergegeven. Van de locatie en de directe omgeving zijn uit verschillende informatiebronnen gegevens verzameld over het historische, huidige en toekomstige gebruik, eventuele calamiteiten, eventueel eerder uitgevoerde bodemonderzoeken, de bodemopbouw en geohydrologie, verhardingen, kabels en leidingen.

Tabel 1. Geraadpleegde bronnen

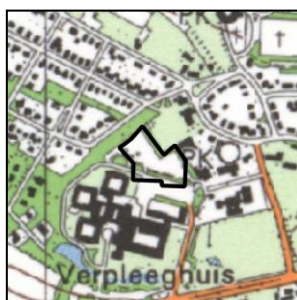
Onderdeel	Bron
Historisch, huidig en toekomstig gebruik	Opdrachtgever, contactpersoon [REDACTED], 28 februari 2022
Bouw-/milieudossier, ondergrondse tanks, calamiteiten, eerder uitgevoerd bodemonderzoek	Gemeente Hardenberg, contactpersoon [REDACTED], 17 februari 2022
Locatiegegevens van internet: - historisch topografisch kaartmateriaal - basisregistratie grootschalige topografie - kadastrale gegevens - hoogtekarte - luchtfoto's - Google streetview - provinciale bodeminformatie - bodemopbouw - geo(hydro)logie - kabels en leidingen	www.topotijdreis.nl www.pdok.nl www.kadaster.nl www.ahn.nl webservices.gbo-provincies.nl/lufu/services/wms maps.google.nl www.bodemloket.nl maps.bodemdata.nl www.dinoloket.nl www.kadaster.nl/klic-wion
Terreininspectie	Uitgevoerd door Econsultancy, 17 en 28 februari 2022

3.2 Historisch en huidig gebruik onderzoekslocatie

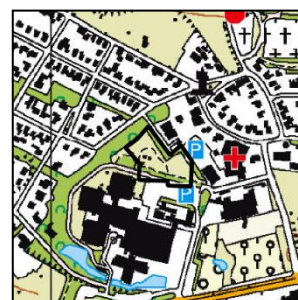
Volgens historisch kaartmateriaal (zie figuren 1 t/m 3) uit de periode 1980 - 2015 was de locatie, alsmede de omgeving ervan, tot aan de bebouwing in agrarisch gebruik. Vanaf de jaren '70 is de omgeving geleidelijk verder bebouwd.



Figuur 1. Situatie 1980



Figuur 2. Situatie 1999



Figuur 3. Situatie 2015

De onderzoekslocatie is grotendeels in gebruik als parkje (hertenkamp) bij het zorgcomplex Clara Feyeena Heem. Binnen het onderzoeksgebied bevinden zich enkele paden (asfalt en klinkers) en schuurtjes (dierenverblijf en opslag gereedschap). Het zuidoostelijk deel van de onderzoekslocatie is in gebruik als parkeerterrein.

Voor zover bekend, heeft er op de onderzoekslocatie nimmer opslag van oliehoudende producten in ondergrondse of bovengrondse tanks plaatsgevonden.

Uit de geraadpleegde bronnen blijkt geen aanwezigheid van ophogingen, dempingen of stortingen.

Er zijn geen gegevens aanwezig waaruit blijkt of er asbesthoudende materialen zijn toegepast op of in de (voormalige) bebouwing.

Er zijn geen aanwijzingen gevonden, die aanleiding geven een asbestverontreiniging op de locatie te verwachten.

3.3 Toekomstige situatie

De initiatiefnemer is voornemens twee appartementengebouwen te realiseren met hieromheen parkeerruimte. Afgezien van de nieuwbouw zullen de huidige zorgactiviteiten op de locatie worden voortgezet.

3.4 Calamiteiten

Voor zover bij de opdrachtgever bekend hebben zich op de onderzoekslocatie in het verleden geen calamiteiten met een bodembedreigend karakter voorgedaan. Ook uit informatie van de gemeente Hardenberg blijkt niet, dat er zich in het verleden bodembedreigende calamiteiten hebben voorgedaan.

3.5 Uitgevoerd(e) bodemonderzoek(en) op de onderzoekslocatie

Op de onderzoekslocatie zijn, voor zover bekend, geen bodemonderzoeken uitgevoerd.

3.6 Aangrenzende terreindelen/percelen

In paragraaf 3.1 zijn de geraadpleegde informatiebronnen voor de omliggende terreindelen en aangrenzende percelen binnen 25 meter van de onderzoekslocatie opgenomen. Het bodemgebruik van de omliggende terreindelen is als volgt:

- aan de noordzijde bevindt zich een bosrand;
- aan de oostzijde bevindt zich een kerkgebouw;
- aan de zuidzijde bevindt zich een parkeerterrein;
- aan de westzijde bevindt zich een parkje en het woonzorg-complex Clara Feyoena Heem.

Op het terrein dat in zuidelijke richting aan de onderzoekslocatie grenst is in 2018 en 2021 een verkennend bodemonderzoek uitgevoerd (Econsultancy, 6547.001, 25 juli 2018 en rapport 6547.009, 8 juli 2021, zie bijlage 6). Over het algemeen werden in de bovengrond zintuiglijk lichte bijmengingen van baksteen(resten) en plaatselijk wat plasticresten waargenomen. Analytisch werden zeer plaatselijk wat lichte verontreinigingen met PCB of PAK aangetroffen. In het grondwater werden plaatselijk lichte verontreinigingen met barium gemeten, welke mogelijk een natuurlijke oorsprong hebben.

Van de overige aangrenzende terreindelen/percelen zijn geen bodemonderzoeksgegevens bekend.

De huidige eigenaar van de onderzoekslocatie is niets bekend omtrent potentieel bodembedreigende activiteiten op aangrenzende percelen. Er vinden geen industriële activiteiten in de directe omgeving van de onderzoekslocatie plaats.

Uit de verzamelde informatie blijkt niet, dat er vanuit de omliggende percelen grensoverschrijdende verontreinigingen zijn te verwachten.

3.7 Terreininspectie

Voorafgaand aan het bodemonderzoek is er een terreininspectie uitgevoerd. Deze is gericht op de identificatie van bronnen, die mogelijk hebben geleid of kunnen leiden tot een grond- en/of grondwaterverontreiniging.

De tijdens de terreininspectie aangetroffen situatie komt overeen met de locatiegegevens, zoals deze zijn opgenomen in paragraaf 3.2. Op de onderzoekslocatie zijn geen mogelijke bronnen voor een grond- en/of grondwaterverontreiniging aangetroffen.

Op het maaiveld zijn geen asbestverdachte materialen waargenomen.

3.8 Informatie lokale of regionale achtergrondgehalten

De onderzoekslocatie is gelegen binnen de bodemkwaliteitszone "Samengevoegde zone en Raalte", van het gebied waarvoor de regio IJsselland / gemeente Hardenberg een bodemkwaliteitskaart heeft opgesteld. De locatie ligt volgens de bodemkwaliteitskaart van de regio IJsselland niet in een gebied waarbinnen arseen van nature in verhoogde gehalten kan voorkomen. Binnen deze bodemkwaliteitszone komen geen verhoogde gehalten aan metalen, PCB, PAK, minerale olie en/of EOX voor. Regionaal komen verhoogde concentraties van metalen in het grondwater voor.

PFAS

Met het nieuwe handelingskader is heel Nederland verdacht op het voorkomen van PFAS. PFAS en PFOA zijn stoffen die van nature niet in het milieu voorkomen. Deze stoffen worden al heel lang gebruikt in industriële en andere processen. Ze worden toegepast in allerlei alledaagse toepassingen zoals verf, blusschuim, pannen, kleding en cosmetica. De stoffen zijn persistent, mobiel en nauwelijks biologisch afbreekbaar. Als bij het ontgraven of saneren sprake is van afvoer van de grond naar elders, is het voor de toepassing elders of de acceptatie bij een groundbank, verwerker of stortplaats noodzakelijk om onderzoek te doen naar PFAS. In samenwerking met de OD IJsselland heeft de gemeente Hardenberg besloten om de gemeten achtergrondwaarden (0,7/0,7/0,1/0,1) voor landbouw/natuur te vervangen door de landelijke normen. GenX is niet aangetoond in de regio. Deze wordt standaard niet geanalyseerd. Voor de regio IJsselland is voor PFAS een bodemkwaliteitskaart opgesteld om het grondverzet te faciliteren. Ook is de kaart wettig bewijsmiddel volgens artikel 4.3.5 van de Regeling bodemkwaliteit. Door gebruik te maken van de kaart hoeft niet voor elke partij grond en ontvangende locatie een partijkeuring of bodemonderzoek te worden uitgevoerd.

Asbest

Voor het gebied waarin onderhavige onderzoekslocatie is gelegen, is geen asbestkansenkaart vastgesteld. Wel is een asbestdakenkaart beschikbaar, maar hieruit blijkt dat ter plaatse van de onderhavige onderzoekslocatie geen daken van bebouwing bekend zijn die verdacht zijn op asbest.

3.9 Bodemopbouw en geohydrologie

De onderzoekslocatie ligt volgens de bodemkaart van Nederland in een niet-gekarteerd gebied. De dichtstbijzijnde kaartenheid betreft een associatie van moerige eerdgronden met een moerige bovengrond op zand, die volgens de Stichting voor Bodemkartering voornamelijk is opgebouwd uit veraarde bovengrond op veen op zand. De afzettingen, waarin deze bodem is ontstaan, behoren geologisch gezien tot de Formatie van Bostel.

De gemiddelde stand van het freatisch grondwater bedraagt $\pm 7,0$ m +NAP, waardoor het grondwater zich op $\pm 1,5$ m -mv zou bevinden. Het water van het eerste watervoerend pakket stroomt volgens de isohypsenkaart van de Dienst Grondwaterverkenning van TNO in zuidwestelijke richting.

Er liggen geen pompstations in de buurt van de onderzoekslocatie die van invloed zouden kunnen zijn op de grondwaterstroming ter plaatse van de onderzoekslocatie.

De onderzoekslocatie ligt niet in een grondwaterbeschermings- en/of grondwaterwingebied.

4 CONCLUSIES MILIEUHYGIËNISCH VOORONDERZOEK BODEM (ONDERZOEKSOPZET)

Uit het milieuhygiënisch vooronderzoek bodem blijkt, dat er geen sprake is van bodembelasting, anders dan een regionale of landelijke diffuse achtergrondbelasting in de grond en het grondwater. Op de locatie worden geen verontreinigende stoffen verwacht in gehalten boven de landelijk of regionaal geldende achtergrondwaarde voor grond en/of de streefwaarde voor grondwater. Dit geldt zowel voor natuurlijke achtergrondgehalten als voor "antropogene" achtergrondgehalten, waarvan de oorzaak niet eenduidig is aan te wijzen.

Op basis van het milieuhygiënisch vooronderzoek bodem is geconcludeerd dat de onderzoekslocatie onderzocht dient te worden volgens de strategie "onverdacht, niet lijnvormig" (ONV-NL). Bij onverdachte locaties luidt de onderzoekshypothese dat de bodem niet verontreinigd is.

PFAS

Op basis van het "Handelingskader voor hergebruik van PFAS-houdende grond en baggerspecie" blijkt dat vooralsnog heel Nederland (voornamelijk de bovengrond) als "verdacht" wordt aangemerkt met betrekking tot de parametergroep PFAS. Dit betekent echter niet dat alle locaties per definitie verdacht zijn op PFAS bóven de toetsnorm. Uit de reeds bekende gegevens concludeert Econsultancy dat atmosferische depositie naar verwachting de enige (beperkte) bron van PFAS-verontreiniging op de locatie is. Van atmosferische depositie is bekend dat dit tot beperkt verhoogde PFAS-gehalten in bodem en water kan leiden. Verwacht wordt, dat er verspreid over de onderzoekslocatie gelijke gehalten aan PFAS voorkomen. Indien bij het ontgraven of saneren sprake is van afvoer van de grond naar elders, is het voor de toepassing elders of de acceptatie bij een grondbank, verwerker of stortplaats noodzakelijk om onderzoek te doen naar PFAS. Op aangeven van de opdrachtgever maakt PFAS geen deel uit van onderhavig onderzoek.

5 VELDWERK

5.1 Algemeen

Tijdens het opstellen van het boorplan is rekening gehouden met de doelstellingen en de richtlijnen, die geformuleerd zijn in de inleiding. Daarnaast is rekening gehouden met de gegevens voortvloeiend uit het milieuhygiënisch vooronderzoek bodem en de ligging van kabels en leidingen. Bijlage 2a bevat de locatieschets met daarop aangegeven de situering van de boorpunten en de peilbuizen. In bijlage 3 zijn de boorprofielen opgenomen.

5.2 Grondonderzoek

5.2.1 Uitvoering veldwerk

Het veldwerk is op 28 februari uitgevoerd onder kwaliteitsverantwoordelijkheid van [REDACTED]. Deze medewerker van Econsultancy staat geregistreerd als ervaren veldwerker voor het protocol 2001 van de BRL SIKB 2000 "Veldwerk bij milieuhygiënisch bodem- en waterbodemonderzoek".

In het totaal zijn er met behulp van een edelmanboor en de zuigerboor 22 boringen geplaatst; 16 boringen tot 0,5 m -mv, 4 boringen tot 1,3 m -mv en 2 boringen tot maximaal 2,2 m -mv. Deze diepe boringen zijn afgewerkt als peilbuis, teneinde de milieuhygiënische kwaliteit van het grondwater te kunnen bepalen. Van het opgeboorde materiaal is een boorbeschrijving conform de NEN 5104 gemaakt en zijn er grondmonsters genomen over trajecten van ten hoogste 0,5 m, waarbij bodemlagen met verontreinigingskenmerken of een afwijkende textuur separaat bemonsterd zijn.

5.2.2 Zintuiglijke waarnemingen

De bodem bestaat voornamelijk uit zwak tot matig siltig, zeer fijn tot matig grof zand. De bovengrond is plaatselijk bovendien zwak humeus. De ondergrond is plaatselijk zwak grindig.

In het opgeboorde materiaal zijn zintuiglijk geen verontreinigingen waargenomen.

Tijdens de veldwerkzaamheden zijn op het maaiveld van de onderzoekslocatie, alsmede in de bodem, geen puin(resten) of andere asbestverdachte materialen aangetroffen. Hierbij wordt opgemerkt dat gelet op de doelstelling van het onderzoek de veldwerkzaamheden niet conform de NEN 5707+C1:2016/C2:2017 "Bodem - Inspectie en monsterneming van asbest in bodem en partijen grond" zijn uitgevoerd. De uitkomst van het onderzoek is met betrekking tot de parameter asbest derhalve indicatief.

5.3 Grondwateronderzoek

Centraal westelijk en oostelijk op de onderzoekslocatie zijn 2 peilbuizen (filterstelling 1,2-2,2 m -mv) geplaatst. De filterstelling is bepaald op basis van de grondwaterstand, zoals deze tijdens de veldwerkzaamheden op 28 februari 2022 is ingeschat.

De grondwaterbemonstering is op 7 maart 2022 uitgevoerd door [REDACTED]. Deze medewerker van Econsultancy staat geregistreerd als ervaren veldwerker voor het protocol 2002 van de BRL SIKB 2000 "Veldwerk bij milieuhygiënisch bodem- en waterbodemonderzoek".

De bemonstering is uitgevoerd conform de NEN 5744:2011. Tabel 2 geeft een overzicht van de peilbuisgegevens en de resultaten van de veldmetingen.

Tabel 2. Overzicht gegevens peilbuizen en veldmetingen grondwater

Peilbuis-nummer	Situering peilbuis	Filterstelling (m -mv)	Grondwaterstand (m -mv)	Elektrisch Geleidingsvermogen ($\mu\text{S}/\text{cm}$)	Troebelheid (NTU)	Zuurgraad (pH)
01	centraal westelijk op de onderzoekslocatie	1,2-2,2	0,70	410	16	6,4
17	centraal oostelijk op de onderzoekslocatie	1,2-2,2	0,55	70	19	6,6

6 LABORATORIUMONDERZOEK

6.1 Uitvoering analyses

Alle grond- en grondwatermonsters zijn aangeboden aan een laboratorium dat is erkend door de Raad voor Accreditatie en AS3000-geaccrediteerd is voor milieuhygiënisch bodemonderzoek. De grondmengmonsters en de grondwatermonsters zijn geanalyseerd op de volgende pakketten:

- *standaardpakket grond:*
droge stof, lutum en organische stof, metalen (barium, cadmium, kobalt, koper, kwik, lood, molybdeen, nikkel en zink), polychloorbifenylen (PCB), polycyclische aromatische koolwaterstoffen (PAK) en minerale olie;
- *standaardpakket grondwater:*
metalen (barium, cadmium, kobalt, koper, kwik, lood, molybdeen, nikkel en zink), vluchtige aromaten (BTX), styreen, naftaleen, gehalogeneerde koolwaterstoffen (VOX) en minerale olie.

Tabel 3 geeft een overzicht van de samenstelling van de grondmengmonsters en de analysepakketten.

Tabel 3. Overzicht van de samenstelling van de grondmengmonsters en de analysepakketten

Grondmeng-monster	Traject (cm -mv)	Analysepakket	Bijzonderheden
MM1	02 (0-50) + 03 (0-50) + 04 (0-50) + 05 (0-50) + 06 (0-50) + 07 (0-50)	standaardpakket	bovengrond (zintuiglijk schoon)
MM2	10 (0-50) + 11 (0-50) + 12 (0-50) + 14 (0-50) + 15 (0-50) + 16 (0-50)	standaardpakket	bovengrond (zintuiglijk schoon)
MM3	17 (0-50) + 20 (0-50) + 21 (0-50) + 22 (0-50)	standaardpakket	bovengrond (zintuiglijk schoon)
MM4	01 (60-110) + 09 (75-125) + 13 (50-90)	standaardpakket	ondergrond (zintuiglijk schoon)
MM5	05 (50-90) + 05 (90-125) 17 (50-100) + 17 (100-150) + 18 (50-90) + 18 (90-125)	standaardpakket	ondergrond (zintuiglijk schoon)
MM6	01 (110-150) + 01 (150-200) + 13 (90-125) + 17 (150-200)	standaardpakket	ondergrond (zintuiglijk schoon)

6.2 Toetsingskader

De analyseresultaten zijn getoetst aan het toetsingskader uit de Circulaire bodemsanering en aan de achtergrondwaarden voor grond uit de Regeling bodemkwaliteit (bijlage B, tabel 1). Dit toetsingskader voor de beoordeling van de gehalten en/of concentraties van verontreinigingen is gegeven in de toetsingstabel en bevat voor grond en grondwater elk drie te onderscheiden waarden met de verschillende niveaus:

- *achtergrondwaarde:*
deze waarde ("AW") geeft de gehalten aan zoals die op dit moment voorkomen in de bodem van natuur- en landbouwgronden, waarvoor geldt dat er geen sprake is van belasting door lokale verontreinigingsbronnen;

- *streefwaarde:*
deze waarde ("S") geeft het milieukwaliteitsniveau aan voor grondwater, waarbij als nadelig te waarden effecten verwaarloosbaar worden geacht;
- *tussenwaarde:*
deze waarde ("T") is de helft van de som van de achtergrondwaarde (of in het geval van grondwater de streefwaarde) en de interventiewaarde. De tussenwaarde is de concentratiegrens waarboven in beginsel nader onderzoek moet worden uitgevoerd, omdat het vermoeden van ernstige bodemverontreiniging bestaat;
- *interventiewaarde:*
deze waarde ("I") geeft het niveau voor verontreinigingen in grond en grondwater aan waarboven ernstige vermindering of dreigende vermindering optreedt van de functionele eigenschappen, die de bodem heeft voor mens, plant of dier. Bij gehalten en/of concentraties boven de interventiewaarde is er sprake van een sterke verontreiniging. Bij overschrijding van de interventiewaarde wordt vaak een nader onderzoek uitgevoerd om de ernst van de verontreiniging en de spoedeisendheid van de sanering te bepalen. Wanneer het boven de tussenwaarde of interventiewaarde gelegen gehalte een natuurlijke oorsprong heeft, is uitvoering van vervolgonderzoek meestal niet noodzakelijk.

In bijlage 5 is de toetsingstabel opgenomen uit de eerder genoemde circulaire. Deze bijlage bevat de achtergrondwaarden en de interventiewaarden voor een standaardbodem (10% organische stof en 25% lutum). De gemeten gehalten zijn door middel van een BoToVa-toetsing, met behulp van de door het laboratorium bepaalde waarden voor het organische stof- en lutumgehalte, omgerekend naar gehalten in een standaardbodem en vervolgens getoetst. De gebruikte analysetechnieken zijn weergegeven op de certificaten in bijlage 4a. Om de mate van verontreiniging aan te geven wordt de volgende terminologie gebruikt:

Grond:

- | | |
|------------------------|--|
| - niet verontreinigd: | gehalte \leq achtergrondwaarde en/of detectielimiet; |
| - licht verontreinigd: | gehalte $>$ achtergrondwaarde en \leq tussenwaarde; |
| - matig verontreinigd: | gehalte $>$ tussenwaarde \leq interventiewaarde; |
| - sterk verontreinigd: | gehalte $>$ interventiewaarde. |

Grondwater:

- | | |
|------------------------|---|
| - niet verontreinigd: | concentratie \leq streefwaarde en/of detectielimiet; |
| - licht verontreinigd: | concentratie $>$ streefwaarde en \leq tussenwaarde; |
| - matig verontreinigd: | concentratie $>$ tussenwaarde \leq interventiewaarde; |
| - sterk verontreinigd: | concentratie $>$ interventiewaarde. |

6.3 Resultaten grond- en grondwatermonsters

Tabel 4 geeft een overzicht van de parameters in de grond die de geldende toetsingskaders overschrijden.

Tabel 4. Overschrijdingen toetsingskaders grond

Grond(meng)-monster	Traject (cm -mv)	Gehalte > AW (licht verontreinigd)	Gehalte > T (matig verontreinigd)	Gehalte > I (sterk verontreinigd)
MM1	02 (0-50) + 03 (0-50) + 04 (0-50) + 05 (0-50) + 06 (0-50) + 07 (0-50)	PAK	-	-
MM2	10 (0-50) + 11 (0-50) + 12 (0-50) + 14 (0-50) + 15 (0-50) + 16 (0-50)	-	-	-
MM3	17 (0-50) + 20 (0-50) + 21 (0-50) + 22 (0-50)	-	-	-
MM4	01 (60-110) + 09 (75-125) + 13 (50-90)	-	-	-
MM5	05 (50-90) + 05 (90-125) 17 (50-100) + 17 (100-150) + 18 (50-90) + 18 (90-125)	-	-	-
MM6	01 (110-150) + 01 (150-200) + 13 (90-125) + 17 (150-200)	-	-	-

Tabel 5 geeft een overzicht van de parameters in het grondwater die het geldende toetsingskader overschrijden.

Tabel 5. Overschrijdingen toetsingskader grondwater

Grondwater-monster	Situering peilbuis	Concentratie > S (licht verontreinigd)	Concentratie > T (matig verontreinigd)	Concentratie > I (sterk verontreinigd)
01-1-1	centraal westelijk op de onderzoekslocatie	-	-	-
17-1-1	centraal oostelijk op de onderzoekslocatie	-	-	-

Bijlage 4a bevat de door het laboratorium aangeleverde analysecertificaten. Bijlage 4b bevat de getoetste analyseresultaten aan de Circulaire bodemsanering.

7 SAMENVATTING, CONCLUSIES EN ADVIES

Kapee Bouwmanagement heeft aan Econsultancy opdracht verleend voor het uitvoeren van een verkennend bodemonderzoek op de locatie Rheezerweg 73 (uitbreiding) te Hardenberg. Het bodemonderzoek is uitgevoerd in het kader van de omgevingsvergunning voor de nieuwbouw op de onderzoekslocatie.

Uit het vooronderzoek concludeert Econsultancy dat atmosferische depositie de enige (beperkte) bron van PFAS-verontreiniging op het de locatie kan zijn. Van atmosferische depositie is bekend dat dit tot beperkt verhoogde PFAS-gehalten in bodem en water kan leiden.

Op basis van het milieuhygiënisch vooronderzoek bodem is geconcludeerd dat de onderzoekslocatie onderzocht dient te worden volgens de strategie "onverdacht, niet lijnvormig" (ONV). Bij onverdachte locaties luidt de onderzoekshypothese dat de bodem niet verontreinigd is.

De bodem bestaat voornamelijk uit zwak tot matig siltig, zeer fijn tot matig grof zand. De bovengrond is plaatselijk bovendien zwak humeus. De ondergrond is plaatselijk zwak grindig. In het opgeboorde materiaal zijn zintuiglijk geen verontreinigingen waargenomen.

Er zijn op basis van het milieuhygiënisch vooronderzoek bodem, tijdens de terreininspectie en bij de uitvoering van de veldwerkzaamheden geen aanwijzingen gevonden, die aanleiding geven een asbestverontreiniging op de locatie te verwachten.

De bovengrond is plaatselijk licht verontreinigd met PAK. In de bovengrond zijn verder geen verontreinigingen geconstateerd. In de ondergrond zijn geen verontreinigingen geconstateerd. In het grondwater zijn geen verontreinigingen geconstateerd.

De onderzoeksresultaten komen overeen met de resultaten van eerder uitgevoerd bodemonderzoek op het aangrenzende terrein ten zuiden van de onderhavige locatie.

Conclusie en advies

De vooraf gestelde hypothese, dat de onderzoekslocatie als "onverdacht, niet lijnvormig" kan worden beschouwd wordt, op basis van de onderzoeksresultaten, niet geheel bevestigd. Gelet op de aard en mate van verontreiniging, bestaat er géén reden voor een nader onderzoek en bestaan er met betrekking tot de milieuhygiënische kwaliteit van de bodem géén belemmeringen voor de omgevingsvergunning voor de nieuwbouw op de onderzoekslocatie.

Algemeen

Indien er bij werkzaamheden grond vrijkomt die niet op de locatie kan worden hergebruikt, zijn de regels van het Besluit bodemkwaliteit, het "Handelingskader voor hergebruik van PFAS-houdende grond en baggerspecie (d.d. 13 december 2021) of de regionale bodemkwaliteitskaart van toepassing.

Bijlage 1 Topografische ligging van de locatie



Schaal 1:25.000
Deze kaart is noordgericht



Legenda

⊙

Boring tot 0,5 m -mv

◐

Boring tot 2,0 m -mv

🎵

Peilbuis

⌘

Asfalt

▤

Klinker

📷

Opnamerichting foto

🌳

Bos

🌿

Gras

Lijn_Kadaster

—

Bebouwing_Kadaster

- - -

Voormalige bebouwing

—

Wegdeel

▭

Grens onderzoekslocatie

Titel:

Locatieschets; Rheezerweg 73 te Hardenberg

A3

Eco

nsultancy



PROJECT: 6547.012

SCHAAL: 1:500

GETEKEND: MNI

DATUM: 24-3-2022

BIJLAGE: 2a

Bijlage 2b Foto's onderzoekslocatie



Foto 1.




Foto 2.

Bijlage 2b Foto's onderzoekslocatie



Foto 3.




Foto 4.

Bijlage 2b Foto's onderzoekslocatie



Foto 5.



Foto 6.

Bijlage 2b Foto's onderzoekslocatie



Foto 7.



Foto 8.

Bijlage 2b Foto's onderzoekslocatie



Foto 9.



Foto 10.

Bijlage 2b Foto's onderzoekslocatie



Foto 11.



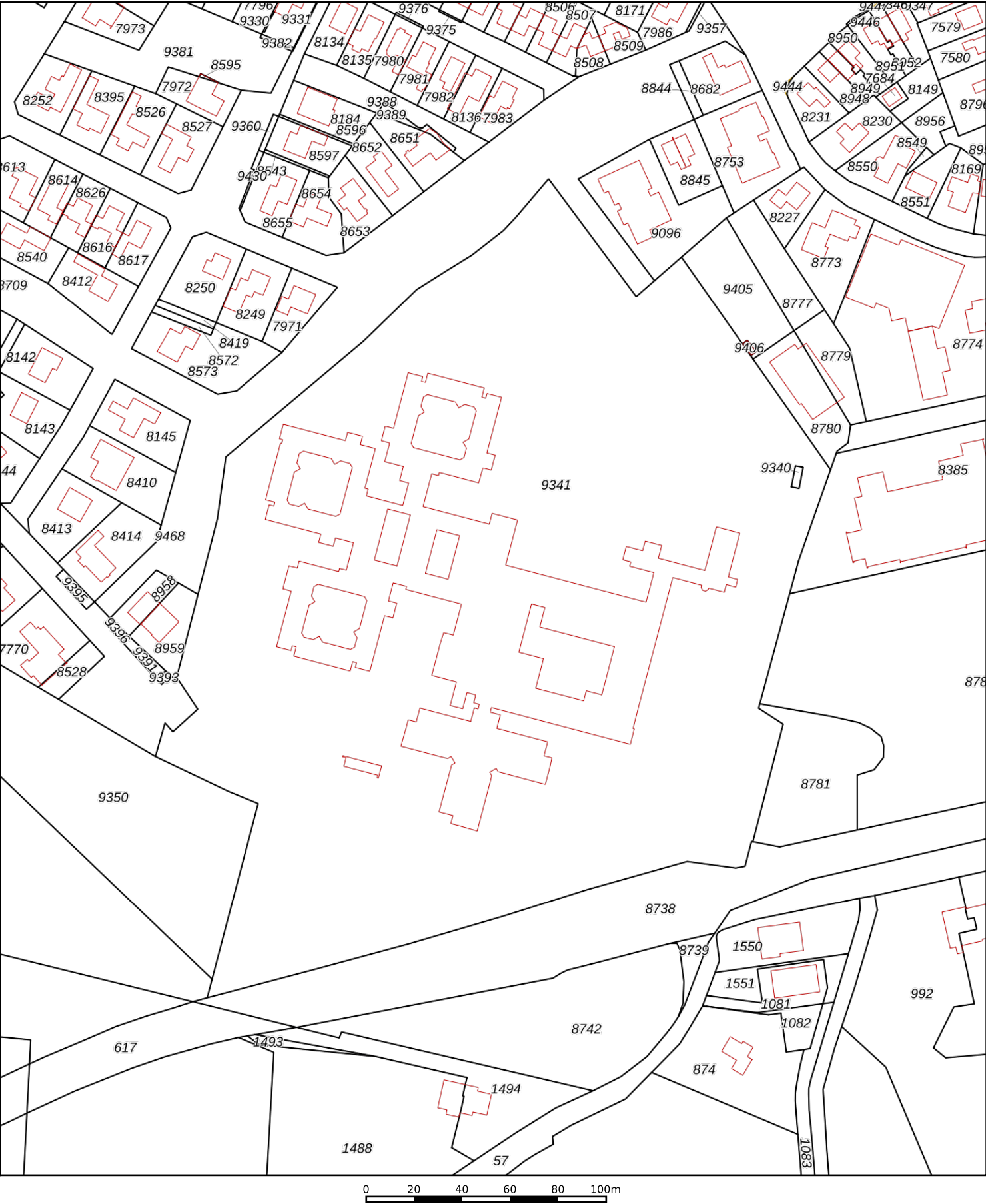
Foto 12.

Bijlage 2b Foto's onderzoekslocatie



Foto 13.

Bijlage 2c Kadastrale gegevens



0 20 40 60 80 100m

12345

25

Deze kaart is noordgericht

Perceelnummer

Huisnummer

Vastgestelde kadastrale grens

Voorlopige kadastrale grens

Administratieve kadastrale grens

Bebouwing

Schaal 1: 2100

Kadastrale gemeente

Sectie

Perceel

Ambt-Hardenberg

B

9341

kadaster

Voor een eensluitend uittreksel, geleverd op 14 februari 2022

De bewaarder van het kadaster en de openbare registers

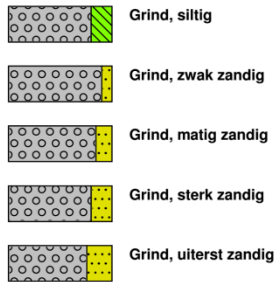
Aan dit uittreksel kunnen geen betrouwbare maten worden ontleend.

De Dienst voor het kadaster en de openbare registers behoudt zich de intellectuele eigendomsrechten voor, waaronder het auteursrecht en het databankenrecht.

Bijlage 3 Boorprofielen

Legenda (conform NEN 5104)

grind



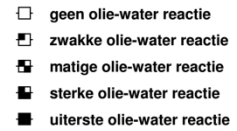
klei



geur



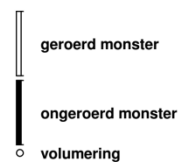
olie




p.i.d.-waarde



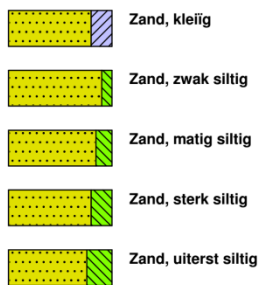
monsters



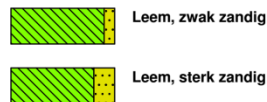
overig



zand



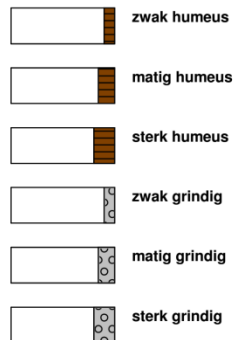
leem



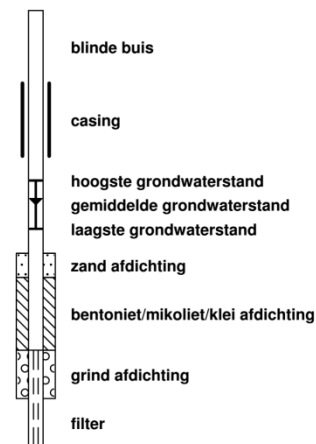
veen



overige toevoegingen

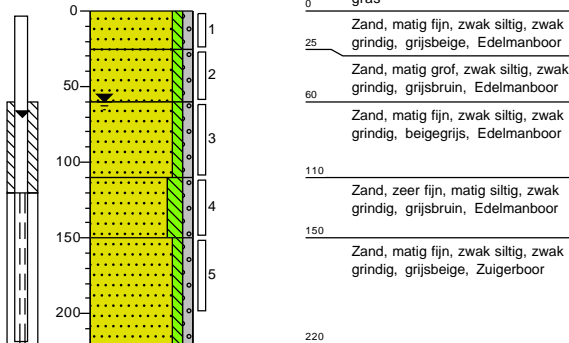


peilbuis



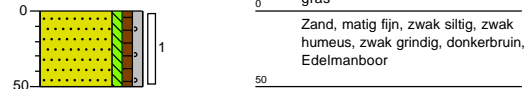
Boring: 01

Datum veldwerk: 28-2-2022



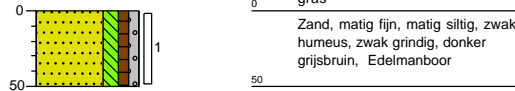
Boring: 02

Datum veldwerk: 28-2-2022



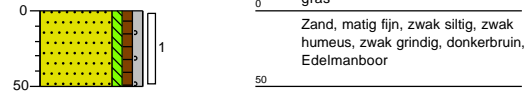
Boring: 03

Datum veldwerk: 28-2-2022



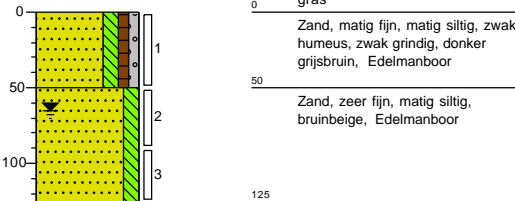
Boring: 04

Datum veldwerk: 28-2-2022



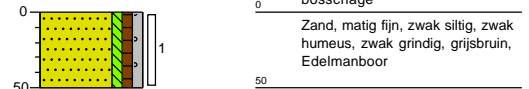
Boring: 05

Datum veldwerk: 28-2-2022



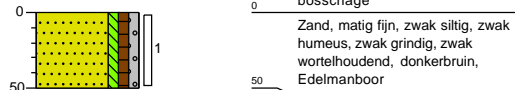
Boring: 06

Datum veldwerk: 28-2-2022



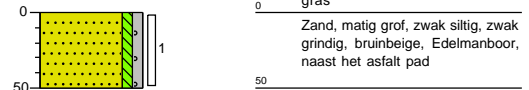
Boring: 07

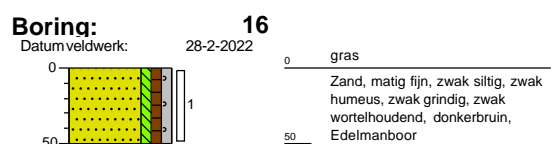
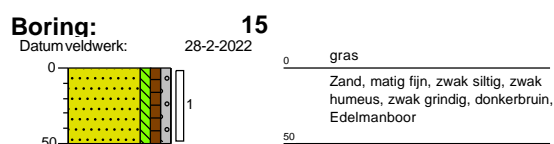
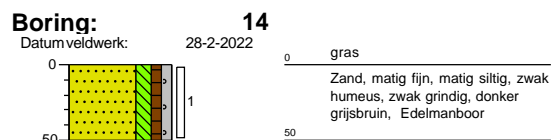
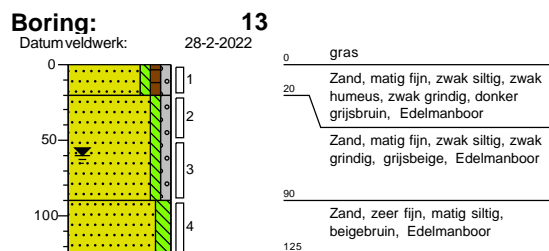
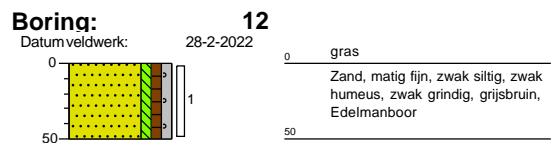
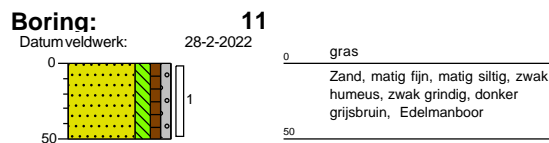
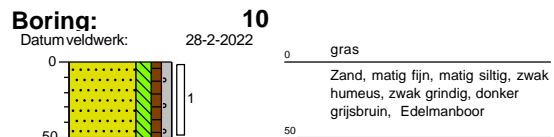
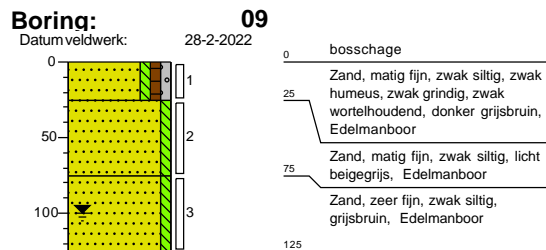
Datum veldwerk: 28-2-2022



Boring: 08

Datum veldwerk: 28-2-2022

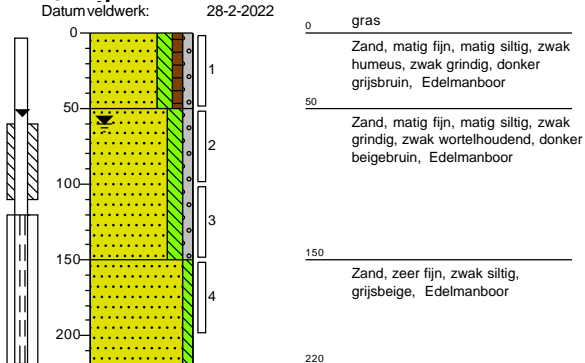




Boring: 17

Datum veldwerk:

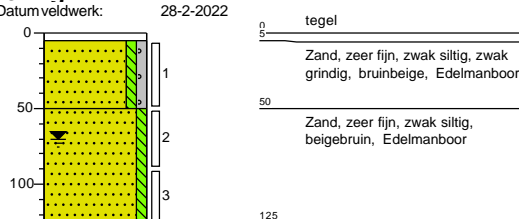
28-2-2022



Boring: 18

Datum veldwerk:

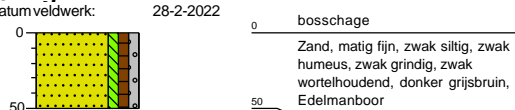
28-2-2022



Boring: 19

Datum veldwerk:

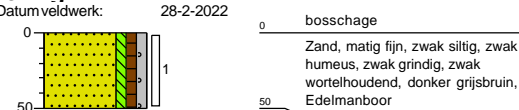
28-2-2022



Boring: 20

Datum veldwerk:

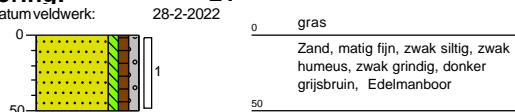
28-2-2022



Boring: 21

Datum veldwerk:

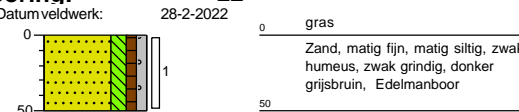
28-2-2022



Boring: 22

Datum veldwerk:

28-2-2022



Bijlage 4a Analysecertificaten

Econsultancy
T.a.v. [REDACTED]
Wilhelm Röntgenstraat 7a
8013 NE ZWOLLE
NETHERLANDS

Analysecertificaat

Datum: 17-Mar-2022

Hierbij ontvangt u de resultaten van het navolgende laboratoriumonderzoek.

Certificaatnummer/Versie	2022032669/1
Uw project/verslagnummer	6547.012
Uw projectnaam	Rheezerweg73 Hardenberg
Uw ordernummer	
Uw datum aanlevering monster(s)	28-Feb-2022

Dit certificaat mag uitsluitend in zijn geheel worden gereproduceerd.
De analyse resultaten hebben alleen betrekking op het beproefde object.

De grondmonsters worden tot 4 weken na datum ontvangst bewaard en watermonsters tot 2 weken na datum ontvangst. Zonder tegenbericht worden de monsters nadien afgevoerd.
Indien de monsters langer bewaard dienen te blijven verzoeken wij U dit exemplaar uiterlijk 1 werkdag voor afloop van de standaardbewaarperiode ondertekend aan ons te retourneren. Voor de kosten van het langer bewaren van monsters verwijzen wij naar de prijslijst.

Bewaren tot:

Datum:

Naam:

Handtekening:

Wij vertrouwen erop uw opdracht hiermee naar verwachting te hebben uitgevoerd, mocht U naar aanleiding van dit analysecertificaat nog vragen hebben verzoeken wij U contact op te nemen met de afdeling Verkoop en Advies.

Met vriendelijke groet,

Eurofins Analytico B.V.

[REDACTED]
Technical Manager

Eurofins Analytico B.V.

Gildeweg 42-46
NL-3771NB Barneveld
+31 (0)34 242 63 00
Info-env@eurofins.nl
www.eurofins.nl

Venecoweg 5
B-9810 Nazareth
+32 (0)9 222 77 59
belgie-env@eurofins.be
www.eurofins.be

BNP Paribas S.A. 227 9245 25
IBAN: NL71BNPA0227924525
BIC: BNPANL2A
KvK/CoC: 09088623
BTW/VAT: NL 8043.14.883.B01

Eurofins Analytico B.V. is ISO 14001: 2015 gecertificeerd door TÜV en erkend door het Vlaamse Gewest (OVAM en Dep. Omgeving), het Brusselse Gewest (BIM), het Waalse Gewest (DGRNE-OWD) en door de overheid van Luxemburg (MEV).

Analysecertificaat

Uw project/verslagnummer 6547.012
 Uw projectnaam Rheezerweg73 Hardenberg
 Uw ordernummer
 Uw monsternemer

Certificaatnummer/Versie 2022032669/1
 Startdatum analyse 28-Feb-2022
 Datum einde analyse 17-Mar-2022
 Rapportagedatum 17-Mar-2022/11:29
 Bijlage A, B, C, D
 Pagina 1/4

Analyse	Eenheid	1	2	3	4	5
Voorbehandeling						
Cryogeen malen		Uitgevoerd	Uitgevoerd	Uitgevoerd	Uitgevoerd	Uitgevoerd
Bodemkundige analyses						
S Droge stof	% (m/m)	83.6	80.7	81.6	84.7	81.1
Metalen						
S Barium (Ba)	mg/kg ds	<20	<20	<20	<20	<20
S Cadmium (Cd)	mg/kg ds	<0.20	<0.20	<0.20	<0.20	<0.20
S Kobalt (Co)	mg/kg ds	<3.0	<3.0	<3.0	<3.0	<3.0
S Koper (Cu)	mg/kg ds	<5.0	6.6	<5.0	<5.0	<5.0
S Kwik (Hg)	mg/kg ds	<0.050	<0.050	0.051	<0.050	<0.050
S Molybdeen (Mo)	mg/kg ds	<1.5	<1.5	<1.5	<1.5	<1.5
S Nikkel (Ni)	mg/kg ds	<4.0	<4.0	<4.0	<4.0	<4.0
S Lood (Pb)	mg/kg ds	15	19	19	<10	<10
S Zink (Zn)	mg/kg ds	<20	31	<20	<20	<20
Minerale olie						
Minerale olie (C10-C12)	mg/kg ds	<3.0	<3.0	<3.0	<3.0	<3.0
Minerale olie (C12-C16)	mg/kg ds	<5.0	<5.0	<5.0	<5.0	<5.0
Minerale olie (C16-C21)	mg/kg ds	<5.0	<5.0	<5.0	<5.0	<5.0
Minerale olie (C21-C30)	mg/kg ds	12	<11	<11	<11	<11
Minerale olie (C30-C35)	mg/kg ds	8.9	10	6.7	<5.0	<5.0
Minerale olie (C35-C40)	mg/kg ds	<6.0	<6.0	<6.0	<6.0	<6.0
S Minerale olie totaal (C10-C40)	mg/kg ds	<35	<35	<35	<35	<35
Polychloorbifenylen, PCB						
S PCB 28	mg/kg ds	<0.0010	<0.0010	<0.0010	<0.0010	<0.0010
S PCB 52	mg/kg ds	<0.0010	<0.0010	<0.0010	<0.0010	<0.0010
S PCB 101	mg/kg ds	<0.0010	<0.0010	<0.0010	<0.0010	<0.0010
S PCB 118	mg/kg ds	<0.0010	<0.0010	<0.0010	<0.0010	<0.0010
S PCB 138	mg/kg ds	<0.0010	<0.0010	<0.0010	<0.0010	<0.0010
S PCB 153	mg/kg ds	<0.0010	<0.0010	<0.0010	<0.0010	<0.0010
S PCB 180	mg/kg ds	<0.0010	<0.0010	<0.0010	<0.0010	<0.0010

Nr. Uw monsteromschrijving

Nr.	Uw monsteromschrijving	Opge	Nr.
1	MM1 02 (0-50) 03 (0-50) 04 (0-50) 05 (0-50) 06 (0-50) 07 (0-50)	Gron	38
2	MM2 10 (0-50) 11 (0-50) 12 (0-50) 14 (0-50) 15 (0-50) 16 (0-50)	Gron	1039
3	MM3 17 (0-50) 20 (0-50) 21 (0-50) 22 (0-50)	Grond (AS3000)	12601640
4	MM4 01 (60-110) 09 (75-125) 13 (50-90)	Grond (AS3000)	12601641
5	MM5 05 (50-90) 05 (90-125) 17 (50-100) 17 (100-150) 18 (50-90) 18 (90-125)	Grond (AS3000)	12601642

Q: door RvA geaccrediteerde verrichting
 R: AP04 erkende en geaccrediteerde verrichting
 S: AS SIKB erkende en geaccrediteerde verrichting
 V: VLAREL erkende verrichting
 W: Waals Gewest erkende verrichting

Dit certificaat mag uitsluitend in zijn geheel worden gereproduceerd.
 Eurofins Analytico B.V. is ISO 14001: 2015 gecertificeerd door TÜV
 en erkend door het Vlaamse Gewest (OVAM en Dep. Omgeving),
 het Brusselse Gewest (BIM), het Waalse Gewest (DGRNE-OWD)
 en door de overheid van Luxemburg (MEV).

Eurofins Analytico B.V.

Gildeweg 42-46 Venecoweg 5
 NL-3771NB Barneveld B-9810 Nazareth
 +31 (0)34 242 63 00 +32 (0)9 222 77 59
 Info-env@eurofins.nl belgie-env@eurofins.be
 www.eurofins.nl www.eurofins.be

BNP Paribas S.A. 227 9245 25
 IBAN: NL71BNPA0227924525
 BIC: BNPA NL2A
 KvK/CoC: 09088623
 BTW/VAT: NL 8043.14.883.B01



Analysecertificaat

Uw project/verslagnummer 6547.012
 Uw projectnaam Rheezerweg73 Hardenberg
 Uw ordernummer
 Uw monsternemer

Certificaatnummer/Versie 2022032669/1
 Startdatum analyse 28-Feb-2022
 Datum einde analyse 17-Mar-2022
 Rapportagedatum 17-Mar-2022/11:29
 Bijlage A, B, C, D
 Pagina 2/4

Analyse	Eenheid	1	2	3	4	5
S PCB (som 7) (factor 0,7)	mg/kg ds	0.0049 ¹⁾	0.0049 ¹⁾	0.0049 ¹⁾	0.0049 ¹⁾	0.0049 ¹⁾
Polycyclische Aromatische Koolwaterstoffen, PAK						
S Naftaleen	mg/kg ds	<0.050	<0.050	<0.050	<0.050	<0.050
S Fenanthreen	mg/kg ds	0.63	0.11	<0.050	<0.050	<0.050
S Anthraceen	mg/kg ds	0.45	<0.050	<0.050	<0.050	<0.050
S Fluorantheen	mg/kg ds	2.6	0.31	<0.050	<0.050	<0.050
S Benzo(a)anthraceen	mg/kg ds	0.84	0.19	<0.050	<0.050	<0.050
S Chryseen	mg/kg ds	0.59	0.16	<0.050	<0.050	<0.050
S Benzo(k)fluorantheen	mg/kg ds	0.33	0.12	<0.050	<0.050	<0.050
S Benzo(a)pyreen	mg/kg ds	0.69	0.20	<0.050	<0.050	<0.050
S Benzo(ghi)peryleen	mg/kg ds	0.38	0.16	<0.050	<0.050	<0.050
S Indeno(123-cd)pyreen	mg/kg ds	0.43	0.18	<0.050	<0.050	<0.050
S PAK VROM (10) (factor 0,7)	mg/kg ds	7.0	1.5	0.35 ¹⁾	0.35 ¹⁾	0.35 ¹⁾

Nr. Uw monsteromschrijving

Nr.	Uw monsteromschrijving	Opge	Nr.
1	MM1 02 (0-50) 03 (0-50) 04 (0-50) 05 (0-50) 06 (0-50) 07 (0-50)	Gron	38
2	MM2 10 (0-50) 11 (0-50) 12 (0-50) 14 (0-50) 15 (0-50) 16 (0-50)	Gron	1039
3	MM3 17 (0-50) 20 (0-50) 21 (0-50) 22 (0-50)	Grond (AS3000)	12601640
4	MM4 01 (60-110) 09 (75-125) 13 (50-90)	Grond (AS3000)	12601641
5	MM5 05 (50-90) 05 (90-125) 17 (50-100) 17 (100-150) 18 (50-90) 18 (90-125)	Grond (AS3000)	12601642

Eurofins Analytico B.V.

Gildeweg 42-46 Venecoweg 5
 NL-3771NB Barneveld B-9810 Nazareth
 +31 (0)34 242 63 00 +32 (0)9 222 77 59
 Info-env@eurofins.nl belgie-env@eurofins.be
 www.eurofins.nl www.eurofins.be

BNP Paribas S.A. 227 9245 25
 IBAN: NL71BNPA0227924525
 BIC: BNPNL2A
 KvK/CoC: 09088623
 BTW/VAT: NL 8043.14.883.B01

Q: door RvA geaccrediteerde verrichting
 R: AP04 erkende en geaccrediteerde verrichting
 S: AS SIKB erkende en geaccrediteerde verrichting
 V: VLAREL erkende verrichting
 W: Waals Gewest erkende verrichting

Dit certificaat mag uitsluitend in zijn geheel worden gereproduceerd.
 Eurofins Analytico B.V. is ISO 14001: 2015 gecertificeerd door TÜV
 en erkend door het Vlaamse Gewest (OVAM en Dep. Omgeving),
 het Brusselse Gewest (BIM), het Waalse Gewest (DGRNE-OWD)
 en door de overheid van Luxemburg (MEV).

TESTEN
 RvA L010

Analysecertificaat

Uw project/verslagnummer 6547.012
 Uw projectnaam Rheezerweg73 Hardenberg
 Uw ordernummer
 Uw monsternemer

Certificaatnummer/Versie 2022032669/1
 Startdatum analyse 28-Feb-2022
 Datum einde analyse 17-Mar-2022
 Rapportagedatum 17-Mar-2022/11:29
 Bijlage A, B, C, D
 Pagina 3/4

Analyse	Eenheid	6
Voorbehandeling		
Cryogeen malen		Uitgevoerd
Bodemkundige analyses		
S Droge stof	% (m/m)	81.0
Metalen		
S Barium (Ba)	mg/kg ds	<20
S Cadmium (Cd)	mg/kg ds	<0.20
S Kobalt (Co)	mg/kg ds	<3.0
S Koper (Cu)	mg/kg ds	<5.0
S Kwik (Hg)	mg/kg ds	<0.050
S Molybdeen (Mo)	mg/kg ds	<1.5
S Nikkel (Ni)	mg/kg ds	<4.0
S Lood (Pb)	mg/kg ds	<10
S Zink (Zn)	mg/kg ds	<20
Minerale olie		
Minerale olie (C10-C12)	mg/kg ds	<3.0
Minerale olie (C12-C16)	mg/kg ds	<5.0
Minerale olie (C16-C21)	mg/kg ds	<5.0
Minerale olie (C21-C30)	mg/kg ds	<11
Minerale olie (C30-C35)	mg/kg ds	<5.0
Minerale olie (C35-C40)	mg/kg ds	<6.0
S Minerale olie totaal (C10-C40)	mg/kg ds	<35
Polychloorbifenylen, PCB		
S PCB 28	mg/kg ds	<0.0010
S PCB 52	mg/kg ds	<0.0010
S PCB 101	mg/kg ds	<0.0010
S PCB 118	mg/kg ds	<0.0010
S PCB 138	mg/kg ds	<0.0010
S PCB 153	mg/kg ds	<0.0010
S PCB 180	mg/kg ds	<0.0010

Nr. Uw monsteromschrijving
 6 MM6 01 (110-150) 01 (150-200) 13 (90-125) 17 (150-200)

Opge
 Gron

Eurofins Analytico B.V.

Gildeweg 42-46 Venecoweg 5
 NL-3771NB Barneveld B-9810 Nazareth
 +31 (0)34 242 63 00 +32 (0)9 222 77 59
 Info-env@eurofins.nl belgie-env@eurofins.be
 www.eurofins.nl www.eurofins.be

BNP Paribas S.A. 227 9245 25
 IBAN: NL71BNPA0227924525
 BIC: BNPANL2A
 KvK/CoC: 09088623
 BTW/VAT: NL 8043.14.883.B01

Q: door RvA geaccrediteerde verrichting
 R: AP04 erkende en geaccrediteerde verrichting
 S: AS SIKB erkende en geaccrediteerde verrichting
 V: VLAREL erkende verrichting
 W: Waals Gewest erkende verrichting

Dit certificaat mag uitsluitend in zijn geheel worden gereproduceerd.
 Eurofins Analytico B.V. is ISO 14001: 2015 gecertificeerd door TÜV
 en erkend door het Vlaamse Gewest (OVAM en Dep. Omgeving),
 het Brusselse Gewest (BIM), het Waalse Gewest (DGRNE-OWD)
 en door de overheid van Luxemburg (MEV).

TESTEN
 RvA L010

Analysecertificaat

Uw project/verslagnummer 6547.012
 Uw projectnaam Rheezerweg73 Hardenberg
 Uw ordernummer
 Uw monsternemer

Certificaatnummer/Versie 2022032669/1
 Startdatum analyse 28-Feb-2022
 Datum einde analyse 17-Mar-2022
 Rapportagedatum 17-Mar-2022/11:29
 Bijlage A, B, C, D
 Pagina 4/4

Analyse	Eenheid	6
S PCB (som 7) (factor 0,7)	mg/kg ds	0.0049 ¹⁾
Polycyclische Aromatische Koolwaterstoffen, PAK		
S Naftaleen	mg/kg ds	<0.050
S Fenanthreen	mg/kg ds	<0.050
S Anthraceen	mg/kg ds	<0.050
S Fluorantheen	mg/kg ds	<0.050
S Benzo(a)anthraceen	mg/kg ds	<0.050
S Chryseen	mg/kg ds	<0.050
S Benzo(k)fluorantheen	mg/kg ds	<0.050
S Benzo(a)pyreen	mg/kg ds	<0.050
S Benzo(ghi)peryleen	mg/kg ds	<0.050
S Indeno(123-cd)pyreen	mg/kg ds	<0.050
S PAK VROM (10) (factor 0,7)	mg/kg ds	0.35 ¹⁾

Nr. Uw monsteromschrijving

6 MM6 01 (110-150) 01 (150-200) 13 (90-125) 17 (150-200)

Opge
Gron

Eurofins Analytico B.V.

Gildeweg 42-46 Venecoweg 5
 NL-3771NB Barneveld B-9810 Nazareth
 +31 (0)34 242 63 00 +32 (0)9 222 77 59
 Info-env@eurofins.nl belgie-env@eurofins.be
 www.eurofins.nl www.eurofins.be

BNP Paribas S.A. 227 9245 25
 IBAN: NL71BNPA0227924525
 BIC: BNPANL2A
 KvK/CoC: 09088623
 BTW/VAT: NL 8043.14.883.B01



Q: door RVA geaccrediteerde verrichting
 R: AP04 erkende en geaccrediteerde verrichting
 S: AS SIKB erkende en geaccrediteerde verrichting
 V: VLAREL erkende verrichting
 W: Waals Gewest erkende verrichting

Dit certificaat mag uitsluitend in zijn geheel worden gereproduceerd.
 Eurofins Analytico B.V. is ISO 14001: 2015 gecertificeerd door TÜV
 en erkend door het Vlaamse Gewest (OVAM en Dep. Omgeving),
 het Brusselse Gewest (BIM), het Waalse Gewest (DGRNE-OWD)
 en door de overheid van Luxemburg (MEV).

Akkoord
 Pr. coörd.



Bijlage (A) met de opgegeven deelmonsterinformatie behorende bij het analysecertificaat. 2022032669/1

Pagina 1/1

Monster nr.	Uw monsteromschrijving				
Barcode	Boornr	Van	Tot	Uw datum monstername	Monsteromsch./Monstername ID
12601638	MM1 02 (0-50) 03 (0-50) 04 (0-50) 05 (0-50) 06 (0- 50) 07 (0-50)				
0539262474	02	0	50	28-Feb-2022	1
0539262483	04	0	50	28-Feb-2022	1
0539262322	03	0	50	28-Feb-2022	1
0539262484	05	0	50	28-Feb-2022	1
0539262473	07	0	50	28-Feb-2022	1
0539262479	06	0	50	28-Feb-2022	1
12601639	MM2 10 (0-50) 11 (0-50) 12 (0-50) 14 (0-50) 15 (0- 50) 16 (0-50)				
0539262459	16	0	50	28-Feb-2022	1
0539262468	12	0	50	28-Feb-2022	1
0539262461	11	0	50	28-Feb-2022	1
0539262492	10	0	50	28-Feb-2022	1
0539262481	14	0	50	28-Feb-2022	1
0539262476	15	0	50	28-Feb-2022	1
12601640	MM3 17 (0-50) 20 (0-50) 21 (0-50) 22 (0-50)				
0539262495	22	0	50	28-Feb-2022	1
0539262494	21	0	50	28-Feb-2022	1
0539262485	20	0	50	28-Feb-2022	1
0539262493	17	0	50	28-Feb-2022	1
12601641	MM4 01 (60-110) 09 (75-125) 13 (50-90)				
0539159944	09	75	125	28-Feb-2022	3
0539159839	01	60	110	28-Feb-2022	3
0539262467	13	50	90	28-Feb-2022	3
12601642	MM5 05 (50-90) 05 (90-125) 17 (50-100) 17 (100-150) 18 (50-90) 18 (90-				
0539159927	05	50	90	28-Feb-2022	2
0539262489	05	90	125	28-Feb-2022	3
0539159977	18	50	90	28-Feb-2022	2
0539262487	18	90	125	28-Feb-2022	3
0539262462	17	50	100	28-Feb-2022	2
0539262464	17	100	150	28-Feb-2022	3
12601643	MM6 01 (110-150) 01 (150-200) 13 (90-125) 17 (150- 200)				
0539262449	01	110	150	28-Feb-2022	4
0539262463	01	150	200	28-Feb-2022	5
0539262460	17	150	200	28-Feb-2022	4
0539262457	13	90	125	28-Feb-2022	4

Eurofins Analytico B.V.

Gildeweg 42-46 Venecoweg 5
 NL-3771NB Barneveld B-9810 Nazareth
 +31 (0)34 242 63 00 +32 (0)9 222 77 59
 Info-env@eurofins.nl belgie-env@eurofins.be
 www.eurofins.nl www.eurofins.be

BNP Paribas S.A. 227 9245 25
 IBAN: NL71BNPA0227924525
 BIC: BNPA NL2A
 KvK/CoC: 09088623
 BTW/VAT: NL 8043.14.883.B01

Eurofins Analytico B.V. is ISO 14001: 2015 gecertificeerd door TÜV en erkend door het Vlaamse Gewest (OVAM en Dep. Omgeving), het Brusselse Gewest (BIM), het Waalse Gewest (DGRNE-OWD) en door de overheid van Luxemburg (MEV).

**Bijlage (B) met opmerkingen behorende bij analysecertificaat 2022032669/1**

Pagina 1/1

Opmerking 1)De toetswaarde van de som is gelijk aan de sommatie van $0,7 \star RG$ **Eurofins Analytico B.V.**

Gildeweg 42-46 Venecoweg 5
NL-3771NB Barneveld B-9810 Nazareth
+31 (0)34 242 63 00 +32 (0)9 222 77 59
Info-env@eurofins.nl belgie-env@eurofins.be
www.eurofins.nl www.eurofins.be

BNP Paribas S.A. 227 9245 25
IBAN: NL71BNPA0227924525
BIC: BNPANL2A
KvK/CoC: 09088623
BTW/VAT: NL 8043.14.883.B01

Eurofins Analytico B.V. is ISO 14001: 2015 gecertificeerd door TÜV en erkend door het Vlaamse Gewest (OVAM en Dep. Omgeving), het Brusselse Gewest (BIM), het Waalse Gewest (DGRNE-OWD) en door de overheid van Luxemburg (MEV).

Bijlage (C) met methodeverwijzingen behorende bij analysecertificaat 2022032669/1

Pagina 1/1

Analyse	Methode	Techniek	Methode referentie
Voorbehandeling			
Cryogeen malen	W0106	Voorbehandeling	AS3000
Bodemkundige analyses			
Droge Stof	W0104	Gravimetrie	pb 3010-2 en NEN-EN 15934
Metalen			
Barium (Ba)	W0423	ICP-MS	pb 3010-5 en NEN-EN-ISO 17294-2
Cadmium (Cd)	W0423	ICP-MS	pb 3010-5 en NEN-EN-ISO 17294-2
Kobalt (Co)	W0423	ICP-MS	pb 3010-5 en NEN-EN-ISO 17294-2
Koper (Cu)	W0423	ICP-MS	pb 3010-5 en NEN-EN-ISO 17294-2
Kwik (Hg)	W0423	ICP-MS	pb 3010-5 en NEN-EN-ISO 17294-2
Molybdeen (Mo)	W0423	ICP-MS	pb 3010-5 en NEN-EN-ISO 17294-2
Nikkel (Ni)	W0423	ICP-MS	pb 3010-5 en NEN-EN-ISO 17294-2
Lood (Pb)	W0423	ICP-MS	pb 3010-5 en NEN-EN-ISO 17294-2
Zink (Zn)	W0423	ICP-MS	pb 3010-5 en NEN-EN-ISO 17294-2
Minerale olie			
Minerale Olie (C10-C40)	W0202	GC-FID	pb 3010-7 en NEN-EN-ISO 16703
Polychloorbifenylen, PCB			
PCB (7)	W0271	GC-MS	pb 3010-8 en NEN 6980
Polycyclische Aromatische Koolwaterstoffen, PAK			
PAK som AS3000/AP04	W0271	GC-MS	pb. 3010-6 en NEN-ISO 18287
PAK (10) (VR0M)	W0271	GC-MS	pb. 3010-6 en NEN-ISO 18287

Nadere informatie over de toegepaste onderzoeksmethoden alsmede een classificatie van de meetonzekerheid staan vermeld in ons overzicht "Specificaties analysemethoden", versie juni 2020.



Bijlage (D) opmerkingen aangaande de monstername en conserveringstermijn 2022032669/1

Pagina 1/1

Er zijn verschillen met de richtlijnen geconstateerd die de betrouwbaarheid van de resultaten van onderstaande monsters of analyses mogelijk hebben beïnvloed.

Analyse

De conserveringstermijn is voor de betreffende analyse overschreden.

Minerale Olie (GC) (Voorbehandeling)

Monster nr.

12601638
12601639
12601640
12601641
12601642
12601643

Extractie PCB/PAK


12601638
12601639
12601640
12601641

Eurofins Analytico B.V.

Gildeweg 42-46 Venecoweg 5
NL-3771NB Barneveld B-9810 Nazareth
+31 (0)34 242 63 00 +32 (0)9 222 77 59
Info-env@eurofins.nl belgie-env@eurofins.be
www.eurofins.nl www.eurofins.be

BNP Paribas S.A. 227 9245 25
IBAN: NL71BNPA0227924525
BIC: BNPANL2A
KvK/CoC: 09088623
BTW/VAT: NL 8043.14.883.B01

Eurofins Analytico B.V. is ISO 14001: 2015 gecertificeerd door TÜV en erkend door het Vlaamse Gewest (OVAM en Dep. Omgeving), het Brusselse Gewest (BIM), het Waalse Gewest (DGRNE-OWD) en door de overheid van Luxemburg (MEV).



Econsultancy
T.a.v. [REDACTED]
Wilhelm Röntgenstraat 7a
8013 NE ZWOLLE
NETHERLANDS

Analysecertificaat

Datum: 14-Mar-2022

Hierbij ontvangt u de resultaten van het navolgende laboratoriumonderzoek.

Certificaatnummer/Versie	2022036944/1
Uw project/verslagnummer	6547.012
Uw projectnaam	Rheezerweg73 Hardenberg
Uw ordernummer	
Uw datum aanlevering monster(s)	07-Mar-2022

Dit certificaat mag uitsluitend in zijn geheel worden gereproduceerd.
De analyse resultaten hebben alleen betrekking op het beproefde object.

De grondmonsters worden tot 4 weken na datum ontvangst bewaard en watermonsters tot 2 weken na datum ontvangst. Zonder tegenbericht worden de monsters nadien afgevoerd.
Indien de monsters langer bewaard dienen te blijven verzoeken wij U dit exemplaar uiterlijk 1 werkdag voor afloop van de standaardbewaarperiode ondertekend aan ons te retourneren. Voor de kosten van het langer bewaren van monsters verwijzen wij naar de prijslijst.

Bewaren tot:

Datum:

Naam:

Handtekening:

Wij vertrouwen erop uw opdracht hiermee naar verwachting te hebben uitgevoerd, mocht U naar aanleiding van dit analysecertificaat nog vragen hebben verzoeken wij U contact op te nemen met de afdeling Verkoop en Advies.

Met vriendelijke groet,

Eurofins Analytico B.V.

[REDACTED]
Technical Manager

Eurofins Analytico B.V.

Gildeweg 42-46
NL-3771NB Barneveld
+31 (0)34 242 63 00
Info-env@eurofins.nl
www.eurofins.nl

Venecoweg 5
B-9810 Nazareth
+32 (0)9 222 77 59
belgie-env@eurofins.be
www.eurofins.be

BNP Paribas S.A. 227 9245 25
IBAN: NL71BNPA0227924525
BIC: BNPANL2A
KvK/CoC: 09088623
BTW/VAT: NL 8043.14.883.B01

Eurofins Analytico B.V. is ISO 14001: 2015 gecertificeerd door TÜV en erkend door het Vlaamse Gewest (OVAM en Dep. Omgeving), het Brusselse Gewest (BIM), het Waalse Gewest (DGRNE-OWD) en door de overheid van Luxemburg (MEV).

Analysecertificaat

Uw project/verslagnummer 6547.012
 Uw projectnaam Rheezerweg73 Hardenberg
 Uw ordernummer
 Uw monsternemer

Certificaatnummer/Versie 2022036944/1
 Startdatum analyse 07-Mar-2022
 Datum einde analyse 14-Mar-2022
 Rapportagedatum 14-Mar-2022/16:00
 Bijlage A, B, C
 Pagina 1/2

Analyse	Eenheid	1	2
Metalen			
S Barium (Ba)	µg/L	<20	24
S Cadmium (Cd)	µg/L	<0.20	<0.20
S Kobalt (Co)	µg/L	<2.0	<2.0
S Koper (Cu)	µg/L	5.0	<2.0
S Kwik (Hg)	µg/L	<0.050	<0.050
S Molybdeen (Mo)	µg/L	<2.0	<2.0
S Nikkel (Ni)	µg/L	<3.0	<3.0
S Lood (Pb)	µg/L	<2.0	<2.0
S Zink (Zn)	µg/L	24	14
Vluchtige Aromatische Koolwaterstoffen			
S Benzeen	µg/L	<0.20	<0.20
S Toluene	µg/L	<0.20	<0.20
S Ethylbenzeen	µg/L	<0.20	<0.20
S o-Xyleen	µg/L	<0.10	<0.10
S m,p-Xyleen	µg/L	<0.20	<0.20
S Xylenen (som) factor 0,7	µg/L	0.21 ¹⁾	0.21 ¹⁾
BTEX (som)	µg/L	<0.90	<0.90
S Naftaleen	µg/L	<0.020	<0.020
S Styreen	µg/L	<0.20	<0.20
Vluchtige organische halogeenkoolwaterstoffen			
S Dichloormethaan	µg/L	<0.20	<0.20
S Trichloormethaan	µg/L	<0.20	<0.20
S Tetrachloormethaan	µg/L	<0.10	<0.10
S Trichlooretheen	µg/L	<0.20	<0.20
S Tetrachlooretheen	µg/L	<0.10	<0.10
S 1,1-Dichloorethaan	µg/L	<0.20	<0.20
S 1,2-Dichloorethaan	µg/L	<0.20	<0.20
S 1,1,1-Trichloorethaan	µg/L	<0.10	<0.10
S 1,1,2-Trichloorethaan	µg/L	<0.10	<0.10
S cis 1,2-Dichlooretheen	µg/L	<0.10	<0.10
Nr. Uw monsteromschrijving			
1	01-1-1	Opge	nr.
2	17-1-1	Water	74
		Water	575

Eurofins Analytico B.V.

Gildeweg 42-46 Venecoweg 5
 NL-3771NB Barneveld B-9810 Nazareth
 +31 (0)34 242 63 00 +32 (0)9 222 77 59
 Info-env@eurofins.nl belgie-env@eurofins.be
 www.eurofins.nl www.eurofins.be

BNP Paribas S.A. 227 9245 25
 IBAN: NL71BNPA0227924525
 BIC: BNPANL2A
 KvK/CoC: 09088623
 BTW/VAT: NL 8043.14.883.B01

Q: door RvA geaccrediteerde verrichting
 R: AP04 erkende en geaccrediteerde verrichting
 S: R5 SIKB erkende en geaccrediteerde verrichting
 V: VLAREL erkende verrichting
 W: Waals Gewest erkende verrichting

Dit certificaat mag uitsluitend in zijn geheel worden gereproduceerd.
 Eurofins Analytico B.V. is ISO 14001: 2015 gecertificeerd door TÜV
 en erkend door het Vlaamse Gewest (OVAM en Dep. Omgeving),
 het Brusselse Gewest (BIM), het Waalse Gewest (DGRNE-OWD)
 en door de overheid van Luxemburg (MEV).

TESTEN
 RvA L010

Analysecertificaat

Uw project/verslagnummer 6547.012
 Uw projectnaam Rheezerweg73 Hardenberg
 Uw ordernummer
 Uw monsternemer

Certificaatnummer/Versie 2022036944/1
 Startdatum analyse 07-Mar-2022
 Datum einde analyse 14-Mar-2022
 Rapportagedatum 14-Mar-2022/16:00
 Bijlage A, B, C
 Pagina 2/2

Analyse	Eenheid	1	2
S trans 1,2-Dichlooretheen	µg/L	<0.10	<0.10
CKW (som)	µg/L	<1.6	<1.6
S Tribroommethaan	µg/L	<0.20	<0.20
S Vinylchloride	µg/L	<0.10	<0.10
S 1,1-Dichlooretheen	µg/L	<0.10	<0.10
S 1,2-Dichloorethenen (Som) factor 0,7	µg/L	0.14 ¹⁾	0.14 ¹⁾
S 1,1-Dichloorpropan	µg/L	<0.20	<0.20
S 1,2-Dichloorpropan	µg/L	<0.20	<0.20
S 1,3-Dichloorpropan	µg/L	<0.20	<0.20
S Dichloorpropanen som factor 0.7	µg/L	0.42	0.42
Minerale olie			
Minerale olie (C10-C12)	µg/L	<10	<10
Minerale olie (C12-C16)	µg/L	<10	<10
Minerale olie (C16-C21)	µg/L	<10	<10
Minerale olie (C21-C30)	µg/L	<15	<15
Minerale olie (C30-C35)	µg/L	<10	<10
Minerale olie (C35-C40)	µg/L	<10	<10
S Minerale olie totaal (C10-C40)	µg/L	<50	<50

Nr. Uw monsteromschrijving

1 01-1-1
 2 17-1-1

Opge...
 Water...
 Water...

Eurofins Analytico B.V.

Gildeweg 42-46 Venecoweg 5
 NL-3771NB Barneveld B-9810 Nazareth
 +31 (0)34 242 63 00 +32 (0)9 222 77 59
 Info-env@eurofins.nl belgie-env@eurofins.be
 www.eurofins.nl www.eurofins.be

BNP Paribas S.A. 227 9245 25
 IBAN: NL71BNPA0227924525
 BIC: BNPNL2A
 KvK/CoC: 09088623
 BTW/VAT: NL 8043.14.883.B01



Q: door RvA geaccrediteerde verrichting
 R: AP04 erkende en geaccrediteerde verrichting
 S: AS SIKB erkende en geaccrediteerde verrichting
 V: VLAREL erkende verrichting
 W: Waals Gewest erkende verrichting

Dit certificaat mag uitsluitend in zijn geheel worden gereproduceerd.
 Eurofins Analytico B.V. is ISO 14001: 2015 gecertificeerd door TÜV
 en erkend door het Vlaamse Gewest (OVAM en Dep. Omgeving),
 het Brusselse Gewest (BIM), het Waalse Gewest (DGRNE-OWD)
 en door de overheid van Luxemburg (MEV).

Akkoord
 Pr. coörd.



Bijlage (A) met de opgegeven deelmonsterinformatie behorende bij het analysecertificaat. 2022036944/1

Pagina 1/1

Monster nr.	Uw monsteromschrijving				
Barcode	Boornr	Van	Tot	Uw datum monstername	Monsteromsch./Monstername ID
12615974	01-1-1				
0680589408	01	120	220	07-Mar-2022	1
0680589407	01	120	220	07-Mar-2022	2
0801040076	01	120	220	07-Mar-2022	3
12615975	17-1-1				
0680589424	17	120	220	07-Mar-2022	1
0680589406	17	120	220	07-Mar-2022	2
0801040100	17	120	220	07-Mar-2022	3

Eurofins Analytico B.V.

Gildeweg 42-46 Venecoweg 5
 NL-3771NB Barneveld B-9810 Nazareth
 +31 (0)34 242 63 00 +32 (0)9 222 77 59
 Info-env@eurofins.nl belgie-env@eurofins.be
 www.eurofins.nl www.eurofins.be

BNP Paribas S.A. 227 9245 25
 IBAN: NL71BNPA0227924525
 BIC: BNPANL2A
 KvK/CoC: 09088623
 BTW/VAT: NL 8043.14.883.B01

Eurofins Analytico B.V. is ISO 14001: 2015 gecertificeerd door TÜV en erkend door het Vlaamse Gewest (OVAM en Dep. Omgeving), het Brusselse Gewest (BIM), het Waalse Gewest (DGRNE-OWD) en door de overheid van Luxemburg (MEV).

**Bijlage (B) met opmerkingen behorende bij analysecertificaat 2022036944/1**

Pagina 1/1

Opmerking 1)De toetswaarde van de som is gelijk aan de sommatie van $0,7 \star RG$ **Eurofins Analytico B.V.**

Gildeweg 42-46 Venecoweg 5
NL-3771NB Barneveld B-9810 Nazareth
+31 (0)34 242 63 00 +32 (0)9 222 77 59
Info-env@eurofins.nl belgie-env@eurofins.be
www.eurofins.nl www.eurofins.be

BNP Paribas S.A. 227 9245 25
IBAN: NL71BNPA0227924525
BIC: BNPANL2A
KvK/CoC: 09088623
BTW/VAT: NL 8043.14.883.B01

Eurofins Analytico B.V. is ISO 14001: 2015 gecertificeerd door TÜV en erkend door het Vlaamse Gewest (OVAM en Dep. Omgeving), het Brusselse Gewest (BIM), het Waalse Gewest (DGRNE-OWD) en door de overheid van Luxemburg (MEV).

Bijlage (C) met methodeverwijzingen behorende bij analysecertificaat 2022036944/1

Pagina 1/1

Analyse	Methode	Techniek	Methode referentie
Metalen			
Barium (Ba)	W0421	ICP-MS	pb 3110-3 en NEN-EN-ISO 17294-2
Cadmium (Cd)	W0421	ICP-MS	pb 3110-3 en NEN-EN-ISO 17294-2
Kobalt (Co)	W0421	ICP-MS	pb 3110-3 en NEN-EN-ISO 17294-2
Koper (Cu)	W0421	ICP-MS	pb 3110-3 en NEN-EN-ISO 17294-2
Kwik (Hg)	W0421	ICP-MS	pb 3110-3 en NEN-EN-ISO 17294-2
Molybdeen (Mo)	W0421	ICP-MS	pb 3110-3 en NEN-EN-ISO 17294-2
Nikkel (Ni)	W0421	ICP-MS	pb 3110-3 en NEN-EN-ISO 17294-2
Lood (Pb)	W0421	ICP-MS	pb 3110-3 en NEN-EN-ISO 17294-2
Zink (Zn)	W0421	ICP-MS	pb 3110-3 en NEN-EN-ISO 17294-2
Vluchtige Aromatische Koolwaterstoffen			
Xylenen som AS3000	W0254	HS-GC-MS	pb 3130-1
Aromaten (BTEXN)	W0254	HS-GC-MS	pb 3130-1
Styreen	W0254	HS-GC-MS	pb 3130-1
Vluchtige organische halogeenkoolwaterstoffen			
VOCl (11)	W0254	HS-GC-MS	pb 3130-1
Tribroommethaan (Bromoform)	W0254	HS-GC-MS	pb 3130-1
Vinylchloride	W0254	HS-GC-MS	pb 3130-1
1,1-Dichlooretheen	W0254	HS-GC-MS	pb 3130-1
DiClEtheen som AS3000	W0254	HS-GC-MS	pb 3130-1
1,1-Dichloorpropan	W0254	HS-GC-MS	pb 3130-1
1,2-Dichloorpropan	W0254	HS-GC-MS	pb 3130-1
1,3-Dichloorpropan	W0254	HS-GC-MS	pb 3130-1
DiChlprop. som AS3000	W0254	HS-GC-MS	pb 3130-1
Minerale olie			
Minerale olie (C10-C40)	W0215	GC-FID	pb 3110-5

Nadere informatie over de toegepaste onderzoeksmethoden alsmede een classificatie staan vermeld in ons overzicht "Specificaties analysemethoden", versie juni 2020.

Bijlage 4b Getoetste analyseresultaten

BoToVa T12 Toetsing Wbb grond

Projectnummer 6547.012
 Projectnaam Rheezerweg73 Hardenberg
 Datum monsternamen 28-02-2022
 Monsternemer XXXXXXXXXX
 Certificaatnummer 2022032669
 Startdatum 28-02-2022
 Rapportagedatum 17-03-2022

Analyse	Eenheid	1	GSSD	Oordeel	RG	AW	T	I
Bodemtype correctie								
Organische stof		10						
Korrelgrootte < 2 µm (Lutum)		25						
Voorbehandeling								
Cryogeen malen		Uitgevoerd						
Bodemkundige analyses								
Droge stof	% (m/m)	83,6	83,6					
Metalen								
Barium (Ba)	mg/kg ds	<20	14		20	190	555	920
Cadmium (Cd)	mg/kg ds	<0,20	0,14	-	0,2	0,6	6,8	13
Kobalt (Co)	mg/kg ds	<3,0	2,1	-	3	15	103	190
Koper (Cu)	mg/kg ds	<5,0	3,5	-	5	40	115	190
Kwik (Hg)	mg/kg ds	<0,050	0,035	-	0,05	0,15	18,1	36
Molybdeen (Mo)	mg/kg ds	<1,5	1,05	-	1,5	1,5	95,8	190
Nikkel (Ni)	mg/kg ds	<4,0	2,8	-	4	35	67,5	100
Lood (Pb)	mg/kg ds	15	15	-	10	50	290	530
Zink (Zn)	mg/kg ds	<20	14	-	20	140	430	720
Minerale olie								
Minerale olie (C10-C12)	mg/kg ds	<3,0	2,1					
Minerale olie (C12-C16)	mg/kg ds	<5,0	3,5					
Minerale olie (C16-C21)	mg/kg ds	<5,0	3,5					
Minerale olie (C21-C30)	mg/kg ds	12	12					
Minerale olie (C30-C35)	mg/kg ds	8,9	8,9					
Minerale olie (C35-C40)	mg/kg ds	<6,0	4,2					
Minerale olie totaal (C10-C40)	mg/kg ds	<35	24,5	-	35	190	2600	5000
Polychloorbifenylen, PCB								
PCB 28	mg/kg ds	<0,0010	0,0007					
PCB 52	mg/kg ds	<0,0010	0,0007					
PCB 101	mg/kg ds	<0,0010	0,0007					
PCB 118	mg/kg ds	<0,0010	0,0007					
PCB 138	mg/kg ds	<0,0010	0,0007					
PCB 153	mg/kg ds	<0,0010	0,0007					
PCB 180	mg/kg ds	<0,0010	0,0007					
PCB (som 7) (factor 0,7)	mg/kg ds	0,0049	0,0049	-	0,007	0,02	0,51	1
Polycyclische Aromatische Koolwaterstoffen, PAH								
Naftaleen	mg/kg ds	<0,050	0,035					
Fenantheen	mg/kg ds	0,63	0,63					
Anthraceen	mg/kg ds	0,45	0,45					
Fluorantheen	mg/kg ds	2,6	2,6					
Benzo(a)anthraceen	mg/kg ds	0,84	0,84					
Chryseen	mg/kg ds	0,59	0,59					
Benzo(k)fluorantheen	mg/kg ds	0,33	0,33					
Benzo(a)pyreen	mg/kg ds	0,69	0,69					
Benzo(ghi)peryleen	mg/kg ds	0,38	0,38					
Indeno(123-cd)pyreen	mg/kg ds	0,43	0,43					
PAK VROM (10) (factor 0,7)	mg/kg ds	7	6,975	*	0,35	1,5	20,8	40

Legenda

Nr. Analytico-nr Monster
 1 12601638 MM1 02 (0-50) 03 (0-50) 04 (0-50) 05 (0-50) 06 (0-50) 07 (0-50)

Eindoordeel: Overschrijding Achtergrondwaarde

Gebruikte afkortingen

- kleiner dan of gelijk aan Achtergrondwaarde
 * groter dan Achtergrondwaarde
 ** groter dan Tussenwaarde
 *** groter dan Interventiewaarde

GSSD Gestandaardiseerd gehalte
 RG Vereiste Rapportagegrens
 AW Achtergrondwaarde
 T Tussenwaarde
 I Interventiewaarde

Deze toetsing is uitgevoerd met behulp van BoToVa.

Zie voor info: <http://www.rwsleefomgeving.nl/onderwerpen/bodem-ondergrond/bbk/instrumenten/botova/>

N.B.: de vermelde tussenwaarde is door PAIS berekend en is niet afkomstig uit BoToVa

BoToVa T12 Toetsing Wbb grond

Projectnummer 6547.012
 Projectnaam Rheezerweg73 Hardenberg
 Datum monsternamen 28-02-2022
 Monsternemer XXXXXXXXXX
 Certificaatnummer 2022032669
 Startdatum 28-02-2022
 Rapportagedatum 17-03-2022

Analyse	Eenheid	2	GSSD	Oordeel	RG	AW	T	I
Bodemtype correctie								
Organische stof		10						
Korrelgrootte < 2 µm (Lutum)		25						
Voorbehandeling								
Cryogeen malen		Uitgevoerd						
Bodemkundige analyses								
Droge stof	% (m/m)	80,7	80,7					
Metalen								
Barium (Ba)	mg/kg ds	<20	14		20	190	555	920
Cadmium (Cd)	mg/kg ds	<0,20	0,14	-	0,2	0,6	6,8	13
Kobalt (Co)	mg/kg ds	<3,0	2,1	-	3	15	103	190
Koper (Cu)	mg/kg ds	6,6	6,6	-	5	40	115	190
Kwik (Hg)	mg/kg ds	<0,050	0,035	-	0,05	0,15	18,1	36
Molybdeen (Mo)	mg/kg ds	<1,5	1,05	-	1,5	1,5	95,8	190
Nikkel (Ni)	mg/kg ds	<4,0	2,8	-	4	35	67,5	100
Lood (Pb)	mg/kg ds	19	19	-	10	50	290	530
Zink (Zn)	mg/kg ds	31	31	-	20	140	430	720
Minerale olie								
Minerale olie (C10-C12)	mg/kg ds	<3,0	2,1					
Minerale olie (C12-C16)	mg/kg ds	<5,0	3,5					
Minerale olie (C16-C21)	mg/kg ds	<5,0	3,5					
Minerale olie (C21-C30)	mg/kg ds	<11	7,7					
Minerale olie (C30-C35)	mg/kg ds	10	10					
Minerale olie (C35-C40)	mg/kg ds	<6,0	4,2					
Minerale olie totaal (C10-C40)	mg/kg ds	<35	24,5	-	35	190	2600	5000
Polychloorbifenylen, PCB								
PCB 28	mg/kg ds	<0,0010	0,0007					
PCB 52	mg/kg ds	<0,0010	0,0007					
PCB 101	mg/kg ds	<0,0010	0,0007					
PCB 118	mg/kg ds	<0,0010	0,0007					
PCB 138	mg/kg ds	<0,0010	0,0007					
PCB 153	mg/kg ds	<0,0010	0,0007					
PCB 180	mg/kg ds	<0,0010	0,0007					
PCB (som 7) (factor 0,7)	mg/kg ds	0,0049	0,0049	-	0,007	0,02	0,51	1
Polycyclische Aromatische Koolwaterstoffen, PAH								
Naftaleen	mg/kg ds	<0,050	0,035					
Fenanthreen	mg/kg ds	0,11	0,11					
Anthraceen	mg/kg ds	<0,050	0,035					
Fluorantheen	mg/kg ds	0,31	0,31					
Benzo(a)anthraceen	mg/kg ds	0,19	0,19					
Chryseen	mg/kg ds	0,16	0,16					
Benzo(k)fluorantheen	mg/kg ds	0,12	0,12					
Benzo(a)pyreen	mg/kg ds	0,2	0,2					
Benzo(ghi)peryleen	mg/kg ds	0,16	0,16					
Indeno(123-cd)pyreen	mg/kg ds	0,18	0,18					
PAK VROM (10) (factor 0,7)	mg/kg ds	1,5	1,5	-	0,35	1,5	20,8	40

Legenda

Nr. Analytico-nr Monster
 2 12601639 MM2 10 (0-50) 11 (0-50) 12 (0-50) 14 (0-50) 15 (0-50) 16 (0-50)

Eindoordeel: Voldoet aan Achtergrondwaarde

Gebruikte afkortingen

- kleiner dan of gelijk aan Achtergrondwaarde
 * groter dan Achtergrondwaarde
 ** groter dan Tussenwaarde
 *** groter dan Interventiewaarde

GSSD Gestandaardiseerd gehalte
 RG Vereiste Rapportagegrens
 AW Achtergrondwaarde
 T Tussenwaarde
 I Interventiewaarde

Deze toetsing is uitgevoerd met behulp van BoToVa.

Zie voor info: <http://www.rwsleefomgeving.nl/onderwerpen/bodem-ondergrond/bbk/instrumenten/botova/>

N.B.: de vermelde tussenwaarde is door PAIS berekend en is niet afkomstig uit BoToVa

BoToVa T12 Toetsing Wbb grond

Projectnummer 6547.012
Projectnaam Rheezerweg73 Hardenberg
Datum monstername 28-02-2022
Monsternemer XXXXXXXXXX
Certificaatnummer 2022032669
Startdatum 28-02-2022
Rapportagedatum 17-03-2022

Analyse	Eenheid	3	GSSD	Oordeel	RG	AW	T	I
Bodemtype correctie								
Organische stof		10						
Korrelgrootte < 2 µm (Lutum)		25						
Voorbehandeling								
Cryogeen malen		Uitgevoerd						
Bodemkundige analyses								
Droge stof	% (m/m)	81,6	81,6					
Metalen								
Barium (Ba)	mg/kg ds	<20	14		20	190	555	920
Cadmium (Cd)	mg/kg ds	<0,20	0,14	-	0,2	0,6	6,8	13
Kobalt (Co)	mg/kg ds	<3,0	2,1	-	3	15	103	190
Koper (Cu)	mg/kg ds	<5,0	3,5	-	5	40	115	190
Kwik (Hg)	mg/kg ds	0,051	0,051	-	0,05	0,15	18,1	36
Molybdeen (Mo)	mg/kg ds	<1,5	1,05	-	1,5	1,5	95,8	190
Nikkel (Ni)	mg/kg ds	<4,0	2,8	-	4	35	67,5	100
Lood (Pb)	mg/kg ds	19	19	-	10	50	290	530
Zink (Zn)	mg/kg ds	<20	14	-	20	140	430	720
Minerale olie								
Minerale olie (C10-C12)	mg/kg ds	<3,0	2,1					
Minerale olie (C12-C16)	mg/kg ds	<5,0	3,5					
Minerale olie (C16-C21)	mg/kg ds	<5,0	3,5					
Minerale olie (C21-C30)	mg/kg ds	<11	7,7					
Minerale olie (C30-C35)	mg/kg ds	6,7	6,7					
Minerale olie (C35-C40)	mg/kg ds	<6,0	4,2					
Minerale olie totaal (C10-C40)	mg/kg ds	<35	24,5	-	35	190	2600	5000
Polychloorbifenylen, PCB								
PCB 28	mg/kg ds	<0,0010	0,0007					
PCB 52	mg/kg ds	<0,0010	0,0007					
PCB 101	mg/kg ds	<0,0010	0,0007					
PCB 118	mg/kg ds	<0,0010	0,0007					
PCB 138	mg/kg ds	<0,0010	0,0007					
PCB 153	mg/kg ds	<0,0010	0,0007					
PCB 180	mg/kg ds	<0,0010	0,0007					
PCB (som 7) (factor 0,7)	mg/kg ds	0,0049	0,0049	-	0,007	0,02	0,51	1
Polycyclische Aromatische Koolwaterstoffen, PAH								
Naftaleen	mg/kg ds	<0,050	0,035					
Fenanthreen	mg/kg ds	<0,050	0,035					
Anthraceen	mg/kg ds	<0,050	0,035					
Fluorantheen	mg/kg ds	<0,050	0,035					
Benzo(a)anthraceen	mg/kg ds	<0,050	0,035					
Chryseen	mg/kg ds	<0,050	0,035					
Benzo(k)fluorantheen	mg/kg ds	<0,050	0,035					
Benzo(a)pyreen	mg/kg ds	<0,050	0,035					
Benzo(ghi)peryleen	mg/kg ds	<0,050	0,035					
Indeno(123-cd)pyreen	mg/kg ds	<0,050	0,035					
PAK VROM (10) (factor 0,7)	mg/kg ds	0,35	0,35	-	0,35	1,5	20,8	40

Legenda

Nr. Analytico-nr Monster
3 12601640 MM3 17 (0-50) 20 (0-50) 21 (0-50) 22 (0-50)

Eindoordeel: Voldoet aan Achtergrondwaarde

Gebruikte afkortingen

- kleiner dan of gelijk aan Achtergrondwaarde
* groter dan Achtergrondwaarde
** groter dan Tussenwaarde
*** groter dan Interventiewaarde

GSSD Gestandaardiseerd gehalte
RG Vereiste Rapportagegrens
AW Achtergrondwaarde
T Tussenwaarde
I Interventiewaarde

Deze toetsing is uitgevoerd met behulp van BoToVa.

Zie voor info: <http://www.rwsleefomgeving.nl/onderwerpen/bodem-ondergrond/bbk/instrumenten/botova/>

N.B.: de vermelde tussenwaarde is door PAIS berekend en is niet afkomstig uit BoToVa

BoToVa T12 Toetsing Wbb grond

Projectnummer 6547.012
 Projectnaam Rheezerweg73 Hardenberg
 Datum monsternamen 28-02-2022
 Monsternemer XXXXXXXXXX
 Certificaatnummer 2022032669
 Startdatum 28-02-2022
 Rapportagedatum 17-03-2022

Analyse	Eenheid	4	GSSD	Oordeel	RG	AW	T	I
Bodemtype correctie								
Organische stof		10						
Korrelgrootte < 2 µm (Lutum)		25						
Voorbehandeling								
Cryogeen malen		Uitgevoerd						
Bodemkundige analyses								
Droge stof	% (m/m)	84,7	84,7					
Metalen								
Barium (Ba)	mg/kg ds	<20	14		20	190	555	920
Cadmium (Cd)	mg/kg ds	<0,20	0,14	-	0,2	0,6	6,8	13
Kobalt (Co)	mg/kg ds	<3,0	2,1	-	3	15	103	190
Koper (Cu)	mg/kg ds	<5,0	3,5	-	5	40	115	190
Kwik (Hg)	mg/kg ds	<0,050	0,035	-	0,05	0,15	18,1	36
Molybdeen (Mo)	mg/kg ds	<1,5	1,05	-	1,5	1,5	95,8	190
Nikkel (Ni)	mg/kg ds	<4,0	2,8	-	4	35	67,5	100
Lood (Pb)	mg/kg ds	<10	7	-	10	50	290	530
Zink (Zn)	mg/kg ds	<20	14	-	20	140	430	720
Minerale olie								
Minerale olie (C10-C12)	mg/kg ds	<3,0	2,1					
Minerale olie (C12-C16)	mg/kg ds	<5,0	3,5					
Minerale olie (C16-C21)	mg/kg ds	<5,0	3,5					
Minerale olie (C21-C30)	mg/kg ds	<11	7,7					
Minerale olie (C30-C35)	mg/kg ds	<5,0	3,5					
Minerale olie (C35-C40)	mg/kg ds	<6,0	4,2					
Minerale olie totaal (C10-C40)	mg/kg ds	<35	24,5	-	35	190	2600	5000
Polychloorbifenylen, PCB								
PCB 28	mg/kg ds	<0,0010	0,0007					
PCB 52	mg/kg ds	<0,0010	0,0007					
PCB 101	mg/kg ds	<0,0010	0,0007					
PCB 118	mg/kg ds	<0,0010	0,0007					
PCB 138	mg/kg ds	<0,0010	0,0007					
PCB 153	mg/kg ds	<0,0010	0,0007					
PCB 180	mg/kg ds	<0,0010	0,0007					
PCB (som 7) (factor 0,7)	mg/kg ds	0,0049	0,0049	-	0,007	0,02	0,51	1
Polycyclische Aromatische Koolwaterstoffen, PAH								
Naftaleen	mg/kg ds	<0,050	0,035					
Fenanthreen	mg/kg ds	<0,050	0,035					
Anthraceen	mg/kg ds	<0,050	0,035					
Fluorantheen	mg/kg ds	<0,050	0,035					
Benzo(a)anthraceen	mg/kg ds	<0,050	0,035					
Chryseen	mg/kg ds	<0,050	0,035					
Benzo(k)fluorantheen	mg/kg ds	<0,050	0,035					
Benzo(a)pyreen	mg/kg ds	<0,050	0,035					
Benzo(ghi)peryleen	mg/kg ds	<0,050	0,035					
Indeno(123-cd)pyreen	mg/kg ds	<0,050	0,035					
PAK VROM (10) (factor 0,7)	mg/kg ds	0,35	0,35	-	0,35	1,5	20,8	40

Legenda

Nr. Analytico-nr Monster
 4 12601641 MM4 01 (60-110) 09 (75-125) 13 (50-90)

Eindoordeel: Voldoet aan Achtergrondwaarde

Gebruikte afkortingen

- kleiner dan of gelijk aan Achtergrondwaarde
 * groter dan Achtergrondwaarde
 ** groter dan Tussenwaarde
 *** groter dan Interventiewaarde

GSSD Gestandaardiseerd gehalte
 RG Vereiste Rapportagegrens
 AW Achtergrondwaarde
 T Tussenwaarde
 I Interventiewaarde

Deze toetsing is uitgevoerd met behulp van BoToVa.

Zie voor info: <http://www.rwsleefomgeving.nl/onderwerpen/bodem-ondergrond/bbk/instrumenten/botova/>

N.B.: de vermelde tussenwaarde is door PAIS berekend en is niet afkomstig uit BoToVa

BoToVa T12 Toetsing Wbb grond

Projectnummer 6547.012
 Projectnaam Rheezerweg73 Hardenberg
 Datum monsternamen 28-02-2022
 Monsternemer XXXXXXXXXX
 Certificaatnummer 2022032669
 Startdatum 28-02-2022
 Rapportagedatum 17-03-2022

Analyse	Eenheid	5	GSSD	Oordeel	RG	AW	T	I
Bodemtype correctie								
Organische stof		10						
Korrelgrootte < 2 µm (Lutum)		25						
Voorbehandeling								
Cryogeen malen		Uitgevoerd						
Bodemkundige analyses								
Droge stof	% (m/m)	81,1	81,1					
Metalen								
Barium (Ba)	mg/kg ds	<20	14		20	190	555	920
Cadmium (Cd)	mg/kg ds	<0,20	0,14	-	0,2	0,6	6,8	13
Kobalt (Co)	mg/kg ds	<3,0	2,1	-	3	15	103	190
Koper (Cu)	mg/kg ds	<5,0	3,5	-	5	40	115	190
Kwik (Hg)	mg/kg ds	<0,050	0,035	-	0,05	0,15	18,1	36
Molybdeen (Mo)	mg/kg ds	<1,5	1,05	-	1,5	1,5	95,8	190
Nikkel (Ni)	mg/kg ds	<4,0	2,8	-	4	35	67,5	100
Lood (Pb)	mg/kg ds	<10	7	-	10	50	290	530
Zink (Zn)	mg/kg ds	<20	14	-	20	140	430	720
Minerale olie								
Minerale olie (C10-C12)	mg/kg ds	<3,0	2,1					
Minerale olie (C12-C16)	mg/kg ds	<5,0	3,5					
Minerale olie (C16-C21)	mg/kg ds	<5,0	3,5					
Minerale olie (C21-C30)	mg/kg ds	<11	7,7					
Minerale olie (C30-C35)	mg/kg ds	<5,0	3,5					
Minerale olie (C35-C40)	mg/kg ds	<6,0	4,2					
Minerale olie totaal (C10-C40)	mg/kg ds	<35	24,5	-	35	190	2600	5000
Polychloorbifenylen, PCB								
PCB 28	mg/kg ds	<0,0010	0,0007					
PCB 52	mg/kg ds	<0,0010	0,0007					
PCB 101	mg/kg ds	<0,0010	0,0007					
PCB 118	mg/kg ds	<0,0010	0,0007					
PCB 138	mg/kg ds	<0,0010	0,0007					
PCB 153	mg/kg ds	<0,0010	0,0007					
PCB 180	mg/kg ds	<0,0010	0,0007					
PCB (som 7) (factor 0,7)	mg/kg ds	0,0049	0,0049	-	0,007	0,02	0,51	1
Polycyclische Aromatische Koolwaterstoffen, PAH								
Naftaleen	mg/kg ds	<0,050	0,035					
Fenanthreen	mg/kg ds	<0,050	0,035					
Anthraceen	mg/kg ds	<0,050	0,035					
Fluorantheen	mg/kg ds	<0,050	0,035					
Benzo(a)anthraceen	mg/kg ds	<0,050	0,035					
Chryseen	mg/kg ds	<0,050	0,035					
Benzo(k)fluorantheen	mg/kg ds	<0,050	0,035					
Benzo(a)pyreen	mg/kg ds	<0,050	0,035					
Benzo(ghi)peryleen	mg/kg ds	<0,050	0,035					
Indeno(123-cd)pyreen	mg/kg ds	<0,050	0,035					
PAK VROM (10) (factor 0,7)	mg/kg ds	0,35	0,35	-	0,35	1,5	20,8	40

Legenda

Nr. Analytico-nr Monster
 5 12601642 MMS 05 (50-90) 05 (90-125) 17 (50-100) 17 (100-150) 18 (50-90) 18 (90-125)

Eindoordeel: Voldoet aan Achtergrondwaarde

Gebruikte afkortingen

- kleiner dan of gelijk aan Achtergrondwaarde
 * groter dan Achtergrondwaarde
 ** groter dan Tussenwaarde
 *** groter dan Interventiewaarde

GSSD Gestandaardiseerd gehalte
 RG Vereiste Rapportagegrens
 AW Achtergrondwaarde
 T Tussenwaarde
 I Interventiewaarde

Deze toetsing is uitgevoerd met behulp van BoToVa.

Zie voor info: <http://www.rwsleefomgeving.nl/onderwerpen/bodem-ondergrond/bbk/instrumenten/botova/>

N.B.: de vermelde tussenwaarde is door PAIS berekend en is niet afkomstig uit BoToVa

BoToVa T12 Toetsing Wbb grond

Projectnummer 6547.012
Projectnaam Rheezerweg73 Hardenberg
Datum monstername 28-02-2022
Monsternemer XXXXXXXXXX
Certificaatnummer 2022032669
Startdatum 28-02-2022
Rapportagedatum 17-03-2022

Analyse	Eenheid	6	GSSD	Oordeel	RG	AW	T	I
Bodemtype correctie								
Organische stof		10						
Korrelgrootte < 2 µm (Lutum)		25						
Voorbehandeling								
Cryogeen malen		Uitgevoerd						
Bodemkundige analyses								
Droge stof	% (m/m)	81	81					
Metalen								
Barium (Ba)	mg/kg ds	<20	14		20	190	555	920
Cadmium (Cd)	mg/kg ds	<0,20	0,14	-	0,2	0,6	6,8	13
Kobalt (Co)	mg/kg ds	<3,0	2,1	-	3	15	103	190
Koper (Cu)	mg/kg ds	<5,0	3,5	-	5	40	115	190
Kwik (Hg)	mg/kg ds	<0,050	0,035	-	0,05	0,15	18,1	36
Molybdeen (Mo)	mg/kg ds	<1,5	1,05	-	1,5	1,5	95,8	190
Nikkel (Ni)	mg/kg ds	<4,0	2,8	-	4	35	67,5	100
Lood (Pb)	mg/kg ds	<10	7	-	10	50	290	530
Zink (Zn)	mg/kg ds	<20	14	-	20	140	430	720
Minerale olie								
Minerale olie (C10-C12)	mg/kg ds	<3,0	2,1					
Minerale olie (C12-C16)	mg/kg ds	<5,0	3,5					
Minerale olie (C16-C21)	mg/kg ds	<5,0	3,5					
Minerale olie (C21-C30)	mg/kg ds	<11	7,7					
Minerale olie (C30-C35)	mg/kg ds	<5,0	3,5					
Minerale olie (C35-C40)	mg/kg ds	<6,0	4,2					
Minerale olie totaal (C10-C40)	mg/kg ds	<35	24,5	-	35	190	2600	5000
Polychloorbifenylen, PCB								
PCB 28	mg/kg ds	<0,0010	0,0007					
PCB 52	mg/kg ds	<0,0010	0,0007					
PCB 101	mg/kg ds	<0,0010	0,0007					
PCB 118	mg/kg ds	<0,0010	0,0007					
PCB 138	mg/kg ds	<0,0010	0,0007					
PCB 153	mg/kg ds	<0,0010	0,0007					
PCB 180	mg/kg ds	<0,0010	0,0007					
PCB (som 7) (factor 0,7)	mg/kg ds	0,0049	0,0049	-	0,007	0,02	0,51	1
Polycyclische Aromatische Koolwaterstoffen, PAH								
Naftaleen	mg/kg ds	<0,050	0,035					
Fenanthreen	mg/kg ds	<0,050	0,035					
Anthraceen	mg/kg ds	<0,050	0,035					
Fluorantheen	mg/kg ds	<0,050	0,035					
Benzo(a)anthraceen	mg/kg ds	<0,050	0,035					
Chryseen	mg/kg ds	<0,050	0,035					
Benzo(k)fluorantheen	mg/kg ds	<0,050	0,035					
Benzo(a)pyreen	mg/kg ds	<0,050	0,035					
Benzo(ghi)peryleen	mg/kg ds	<0,050	0,035					
Indeno(123-cd)pyreen	mg/kg ds	<0,050	0,035					
PAK VROM (10) (factor 0,7)	mg/kg ds	0,35	0,35	-	0,35	1,5	20,8	40

Legenda

Nr. Analytico-nr Monster
6 12601643 MM6 01 (110-150) 01 (150-200) 13 (90-125) 17 (150-200)

Eindoordeel: Voldoet aan Achtergrondwaarde

Gebruikte afkortingen

- kleiner dan of gelijk aan Achtergrondwaarde
* groter dan Achtergrondwaarde
** groter dan Tussenwaarde
*** groter dan Interventiewaarde

GSSD Gestandaardiseerd gehalte
RG Vereiste Rapportagegrens
AW Achtergrondwaarde
T Tussenwaarde
I Interventiewaarde

Deze toetsing is uitgevoerd met behulp van BoToVa.

Zie voor info: <http://www.rwsleefomgeving.nl/onderwerpen/bodem-ondergrond/bbk/instrumenten/botova/>

N.B.: de vermelde tussenwaarde is door PAIS berekend en is niet afkomstig uit BoToVa

BoToVa T13 Toetsing Wbb grondwater (ondiep)

Projectnummer 6547.012
 Projectnaam Rheezerweg73 Hardenberg
 Datum monsternamen 07-03-2022
 Monsternemer XXXXXXXXXX
 Certificaatnummer 2022036944
 Startdatum 07-03-2022
 Rapportagedatum 14-03-2022

Analyse	Eenheid	1	GSSD	Oordeel	RG	S	T	I
Metalen								
Barium (Ba)	µg/L	<20	14	-	20	50	338	625
Cadmium (Cd)	µg/L	<0,20	0,14	-	0,2	0,4	3,2	6
Kobalt (Co)	µg/L	<2,0	1,4	-	2	20	60	100
Koper (Cu)	µg/L	5	5	-	2	15	45	75
Kwik (Hg)	µg/L	<0,050	0,035	-	0,05	0,05	0,175	0,3
Molybdeen (Mo)	µg/L	<2,0	1,4	-	2	5	153	300
Nikkel (Ni)	µg/L	<3,0	2,1	-	3	15	45	75
Lood (Pb)	µg/L	<2,0	1,4	-	2	15	45	75
Zink (Zn)	µg/L	24	24	-	10	65	433	800
Vluchtige Aromatische Koolwaterstoffen								
Benzeen	µg/L	<0,20	0,14	-	0,2	0,2	15,1	30
Tolueen	µg/L	<0,20	0,14	-	0,2	7	504	1000
Ethylbenzeen	µg/L	<0,20	0,14	-	0,2	4	77	150
o-Xyleen	µg/L	<0,10	0,07					
m,p-Xyleen	µg/L	<0,20	0,14					
Xylenen (som) factor 0,7	µg/L	0,21	0,21	-	0,2	0,2	35,1	70
BTEX (som)	µg/L	<0,90						
Naftaleen	µg/L	<0,020	0,014	-	0,02	0,01	35	70
Styreen	µg/L	<0,20	0,14	-	0,2	6	153	300
Vluchtige organische halogeenkoolwaterstoffen								
Dichloormethaan	µg/L	<0,20	0,14	-	0,2	0,01	500	1000
Trichloormethaan	µg/L	<0,20	0,14	-	0,2	6	203	400
Tetrachloormethaan	µg/L	<0,10	0,07	-	0,1	0,01	5	10
Trichlooretheen	µg/L	<0,20	0,14	-	0,2	24	262	500
Tetrachlooretheen	µg/L	<0,10	0,07	-	0,1	0,01	20	40
1,1-Dichloorethaan	µg/L	<0,20	0,14	-	0,2	7	454	900
1,2-Dichloorethaan	µg/L	<0,20	0,14	-	0,2	7	204	400
1,1,1-Trichloorethaan	µg/L	<0,10	0,07	-	0,1	0,01	150	300
1,1,2-Trichloorethaan	µg/L	<0,10	0,07	-	0,1	0,01	65	130
cis 1,2-Dichlooretheen	µg/L	<0,10	0,07					
trans 1,2-Dichlooretheen	µg/L	<0,10	0,07					
CKW (som)	µg/L	<1,6						
Tribroommethaan	µg/L	<0,20	0,14					630
Vinylchloride	µg/L	<0,10	0,07	-	0,2	0,01	2,5	5
1,1-Dichlooretheen	µg/L	<0,10	0,07	-	0,1	0,01	5	10
1,2-Dichloorethenen (Som) factor 0,7	µg/L	0,14	0,14	-	0,2	0,01	10	20
1,1-Dichloorpropaan	µg/L	<0,20	0,14					
1,2-Dichloorpropaan	µg/L	<0,20	0,14					
1,3-Dichloorpropaan	µg/L	<0,20	0,14					
Dichloorpropanen som factor 0.7	µg/L	0,42	0,42	-	0,6	0,8	40,4	80
Minerale olie								
Minerale olie (C10-C12)	µg/L	<10	7					
Minerale olie (C12-C16)	µg/L	<10	7					
Minerale olie (C16-C21)	µg/L	<10	7					
Minerale olie (C21-C30)	µg/L	<15	10,5					
Minerale olie (C30-C35)	µg/L	<10	7					
Minerale olie (C35-C40)	µg/L	<10	7					
Minerale olie totaal (C10-C40)	µg/L	<50	35	-	50	50	325	600

Legenda

Nr. Analytico-nr Monster
 1 12615974 01-1-1

Eindoordeel: Voldoet aan Streefwaarde

Gebruikte afkortingen

- kleiner dan of gelijk aan Streefwaarde
 * groter dan Streefwaarde
 ** groter dan Tussenwaarde
 *** groter dan Interventiewaarde

GSSD Gestandaardiseerd gehalte
 RG Vereiste Rapportagegrens
 S Streefwaarde
 T Tussenwaarde
 I Interventiewaarde

Deze toetsing is uitgevoerd met behulp van BoToVa.

Zie voor info: <http://www.rwsleefomgeving.nl/onderwerpen/bodem-ondergrond/bbk/instrumenten/botova/>

N.B.: de vermelde tussenwaarde is door PAIS berekend en is niet afkomstig uit BoToVa

BoToVa T13 Toetsing Wbb grondwater (ondiep)

Projectnummer 6547.012
 Projectnaam Rheezerweg73 Hardenberg
 Datum monsternamen 07-03-2022
 Monsternemer XXXXXXXXXX
 Certificaatnummer 2022036944
 Startdatum 07-03-2022
 Rapportagedatum 14-03-2022

Analyse	Eenheid	2	GSSD	Oordeel	RG	S	T	I
Metalen								
Barium (Ba)	µg/L	24	24	-	20	50	338	625
Cadmium (Cd)	µg/L	<0,20	0,14	-	0,2	0,4	3,2	6
Kobalt (Co)	µg/L	<2,0	1,4	-	2	20	60	100
Koper (Cu)	µg/L	<2,0	1,4	-	2	15	45	75
Kwik (Hg)	µg/L	<0,050	0,035	-	0,05	0,05	0,175	0,3
Molybdeen (Mo)	µg/L	<2,0	1,4	-	2	5	153	300
Nikkel (Ni)	µg/L	<3,0	2,1	-	3	15	45	75
Lood (Pb)	µg/L	<2,0	1,4	-	2	15	45	75
Zink (Zn)	µg/L	14	14	-	10	65	433	800
Vluchtige Aromatische Koolwaterstoffen								
Benzeen	µg/L	<0,20	0,14	-	0,2	0,2	15,1	30
Tolueen	µg/L	<0,20	0,14	-	0,2	7	504	1000
Ethylbenzeen	µg/L	<0,20	0,14	-	0,2	4	77	150
o-Xyleen	µg/L	<0,10	0,07	-	-	-	-	-
m,p-Xyleen	µg/L	<0,20	0,14	-	-	-	-	-
Xylenen (som) factor 0,7	µg/L	0,21	0,21	-	0,2	0,2	35,1	70
BTEX (som)	µg/L	<0,90	-	-	-	-	-	-
Naftaleen	µg/L	<0,020	0,014	-	0,02	0,01	35	70
Styreen	µg/L	<0,20	0,14	-	0,2	6	153	300
Vluchtige organische halogeenkoolwaterstoffen								
Dichloormethaan	µg/L	<0,20	0,14	-	0,2	0,01	500	1000
Trichloormethaan	µg/L	<0,20	0,14	-	0,2	6	203	400
Tetrachloormethaan	µg/L	<0,10	0,07	-	0,1	0,01	5	10
Trichlooretheen	µg/L	<0,20	0,14	-	0,2	24	262	500
Tetrachlooretheen	µg/L	<0,10	0,07	-	0,1	0,01	20	40
1,1-Dichloorethaan	µg/L	<0,20	0,14	-	0,2	7	454	900
1,2-Dichloorethaan	µg/L	<0,20	0,14	-	0,2	7	204	400
1,1,1-Trichloorethaan	µg/L	<0,10	0,07	-	0,1	0,01	150	300
1,1,2-Trichloorethaan	µg/L	<0,10	0,07	-	0,1	0,01	65	130
cis 1,2-Dichlooretheen	µg/L	<0,10	0,07	-	-	-	-	-
trans 1,2-Dichlooretheen	µg/L	<0,10	0,07	-	-	-	-	-
CKW (som)	µg/L	<1,6	-	-	-	-	-	-
Tribroommethaan	µg/L	<0,20	0,14	-	-	-	-	630
Vinylchloride	µg/L	<0,10	0,07	-	0,2	0,01	2,5	5
1,1-Dichlooretheen	µg/L	<0,10	0,07	-	0,1	0,01	5	10
1,2-Dichloorethenen (Som) factor 0,7	µg/L	0,14	0,14	-	0,2	0,01	10	20
1,1-Dichloorpropaan	µg/L	<0,20	0,14	-	-	-	-	-
1,2-Dichloorpropaan	µg/L	<0,20	0,14	-	-	-	-	-
1,3-Dichloorpropaan	µg/L	<0,20	0,14	-	-	-	-	-
Dichloorpropanen som factor 0.7	µg/L	0,42	0,42	-	0,6	0,8	40,4	80
Minerale olie								
Minerale olie (C10-C12)	µg/L	<10	7	-	-	-	-	-
Minerale olie (C12-C16)	µg/L	<10	7	-	-	-	-	-
Minerale olie (C16-C21)	µg/L	<10	7	-	-	-	-	-
Minerale olie (C21-C30)	µg/L	<15	10,5	-	-	-	-	-
Minerale olie (C30-C35)	µg/L	<10	7	-	-	-	-	-
Minerale olie (C35-C40)	µg/L	<10	7	-	-	-	-	-
Minerale olie totaal (C10-C40)	µg/L	<50	35	-	50	50	325	600

Legenda

Nr. Analytico-nr Monster
 2 12615975 17-1-1

Eindoordeel: Voldoet aan Streefwaarde

Gebruikte afkortingen

- kleiner dan of gelijk aan Streefwaarde
 * groter dan Streefwaarde
 ** groter dan Tussenwaarde
 *** groter dan Interventiewaarde

GSSD Gestandaardiseerd gehalte
 RG Vereiste Rapportagegrens
 S Streefwaarde
 T Tussenwaarde
 I Interventiewaarde

Deze toetsing is uitgevoerd met behulp van BoToVa.

Zie voor info: <http://www.rwsleefomgeving.nl/onderwerpen/bodem-ondergrond/bbk/instrumenten/botova/>

N.B.: de vermelde tussenwaarde is door PAIS berekend en is niet afkomstig uit BoToVa

Bijlage 5 Toetsingskader Circulaire bodemsanering

AW = achtergrondwaarde

S = streefwaarde

I = interventiewaarde t.b.v. sanering(-sonderzoek)

Stof/niveau	voorkomen in:		Grondwater (µg/l opgelost, tenzij anders vermeld)	
	Grond/sediment (mg/kg droge stof)			
	AW	I	S	I
I. Metalen				
antimoon (Sb)	4,0	22	-	20
arsen (As)	20	76	10	60
barium (Ba)	-	920*	50	625
cadmium (Cd)	0,60	13	0,4	6
chrom (Cr)	55	-	1	30
chrom III	-	180	-	-
chrom VI	-	78	-	-
cobalt (Co)	15	190	20	100
koper (Cu)	40	190	15	75
kwik (Hg)	0,15	-	0,05	0,3
kwik (anorganisch)	-	36	-	-
kwik (organisch)	-	4	-	-
lood (Pb)	50	530	15	75
molybdeen (Mo)	1,5	190	5	300
nikkel (Ni)	35	100	15	75
tin (Sn)	6,5	-	-	-
vanadium (V)	80	-	-	-
zink (Zn)	140	720	65	800
II. Anorganische verbindingen				
chloride	-	-	100 (mg/l)	-
cyaniden-vrij	3	20	5	1500
cyaniden-complex	5,5	50	10	1500
thiocynaat	6,0	20	-	1500
III. Aromatische verbindingen				
benzeen	0,20	1,1	0,2	30
ethylbenzeen	0,20	110	4	150
tolueen	0,20	32	7	1000
xyleen	0,45	17	0,2	70
styreen (vinylbenzeen)	0,25	86	6	300
fenol	0,25	14	0,2	2000
cresolen (som)	0,30	13	0,2	200
dodecylbenzeen	0,35	-	-	-
aromatische oplosmiddelen (som)	2,5	-	-	-
IV. Polycyclische aromatische koolwaterstoffen (PAK's)				
naftaleen	-	-	0,01	70
antraceen	-	-	0,0007	5
fenantreen	-	-	0,003	5
fluorantreen	-	-	0,003	1
benzo(a)antraceen	-	-	0,0001	0,5
chryseen	-	-	0,003	0,2
benzo(a)pyreen	-	-	0,0005	0,05
benzo(ghi)peryleen	-	-	0,0003	0,05
benzo(k)fluorantreen	-	-	0,0004	0,05
indeno(1,2,3cd)pyreen	-	-	0,0004	0,05
PAK (som 10)	1,5	40	-	-
V. Gechloreerde koolwaterstoffen				
vinylchloride	0,10	0,1	0,01	5
dichloormethaan	0,10	3,9	0,01	1000
1,1-dichloorethaan	0,20	15	7	900
1,2-dichloorethaan	0,20	6,4	7	400
1,1-dichlooretheen	0,30	0,3	0,01	10
1,2-dichlooretheen (cis- en trans-)	0,30	1	0,01	20
dichloorpropanen	0,80	2	0,8	80
trichloormethaan (chloroform)	0,25	5,6	6	400
1,1,1-trichloorethaan	0,25	15	0,01	300
1,1,2-trichloorethaan	0,3	10	0,01	130
trichlooretheen (Tri)	0,25	2,5	24	500
tetrachloormethaan (Tetra)	0,30	0,7	0,01	10
tetrachlooretheen (Per)	0,15	8,8	0,01	40
monochloorbenzeen	0,20	15	7	180
dichloorbenzenen	2,0	19	3	50
trichloorbenzenen	0,015	11	0,01	10
tetrachloorbenzenen	0,0090	2,2	0,01	2,5
pentachloorbenzeen	0,0025	6,7	0,003	1
hexachloorbenzeen	0,0085	2,0	0,0009	0,5
monochloorfenolen(som)	0,045	54	0,3	100
dichloorfenolen (som)	0,20	22	0,2	30
trichloorfenolen (som)	0,0030	22	0,03	10
tetrachloorfenolen (som)	0,015	21	0,01	10
pentachloorfenol	0,0030	12	0,04	3
PCB's (som 7)	0,020	1	0,01	0,01
chloornaftaleen (som)	0,070	23	-	6
monochlooranilinen (som)	0,20	50	-	30
dioxine (som I-TEQ)	0,000055	0,00018	-	-
pentachlooraniline	0,15	-	-	-

* De norm voor barium geldt alleen voor die situaties waarbij duidelijk sprake is van antropogene bodemverontreiniging. Voor overige situaties is de norm voor barium tijdelijk buiten werking gesteld.

Bijlage 5 Toetsingskader Circulaire bodemsanering

Stof/niveau	voorkomen in:		Grond/sediment (mg/kg droge stof)		Grondwater (µg/l opgelost, tenzij anders vermeld)	
			AW	I	S	I
VI.	Bestrijdingsmiddelen					
	chloordaan		0,0200	4	0,02 ng/l	0,2
	DDT (som)		0,20	1,7	-	-
	DDE (som)		0,10	2,3	-	-
	DDD (som)		0,020	34	-	-
	DDT/DDE/DDD (som)		-	-	0,004 ng/l	0,01
	aldrin		-	0,32	0,009 ng/l	-
	dieldrin		-	-	0,1 ng/l	-
	endrin		-	-	0,04 ng/l	-
	drins (som)		0,015	4	-	0,1
	α-endosulfan		0,00090	4	0,2 ng/l	5
	α-HCH		0,0010	17	33 ng/l	-
	β-HCH		0,0020	1,6	8 ng/l	-
	γ-HCH (lindaan)		0,0030	1,2	9 ng/l	-
	HCH-verbindingen (som)		-	-	0,05	1
	heptachloor		0,00070	4	0,005 ng/l	0,3
	heptachloorepoxide (som)		0,0020	4	0,005 ng/l	3
	hexachloorbutadieen		0,003	-	-	-
	organochloorhoudende bestrijdingsmiddelen(som landbodem)		0,40	-	-	-
	azinfos-methyl		0,0075	-	-	-
	organotin verbindingen (som)		0,15	2,5	0,05-16 ng/l	0,7
	tributyltin (TBT)		0,065	-	-	-
	MCPA		0,55	4	0,02	50
	atracine		0,035	0,71	29 ng/l	150
	carburyl		0,15	0,45	2 ng/l	50
	carbofuran		0,017	0,017	9 ng/l	100
	4-chloormethylfenolen (som)		0,60	-	-	-
	niet-chloorhoudende bestr.mid. (som)		0,090	-	-	-
VII.	Overige verontreinigingen					
	asbest		-	100	-	-
	cyclohexanon		2,0	150	0,5	15000
	dimethyl ftalaat		0,045	82	-	-
	diethyl ftalaat		0,045	53	-	-
	di-isobutylftalaat		0,045	17	-	-
	dibutyl ftalaat		0,070	36	-	-
	butyl benzylftalaat		0,070	48	-	-
	dihexyl ftalaat		0,070	220	-	-
	di(2-ethylhexyl)ftalaat		0,045	60	-	-
	ftalaten (som)		-	-	0,5	5
	minerale olie		190	5000	50	600
	pyridine		0,15	11	0,5	30
	tetrahydrofuran		0,45	7	0,5	300
	tetrahydrothiofeen		1,5	8,8	0,5	5000
	tribroommethaan		0,20	75	-	630
	ethyleenglycol		5,0	-	-	-
	diethyleenglycol		8,0	-	-	-
	acrylonitril		2,0	-	-	-
	formaldehyde		2,5	-	-	-
	isopropanol (2-propanol)		0,75	-	-	-
	methanol		3,0	-	-	-
	butanol (1-butanol)		2,0	-	-	-
	butylacetaat		2,0	-	-	-
	ethylacetaat		2,0	-	-	-
	methyl-tert-butyl ether (MTBE)		0,20	-	-	-
	methylethylketon		2,0	-	-	-

Bodemtypecorrectie

Anorganische verbindingen

$$Lb = Lst * \frac{a + b * \% lut. + c * \% org.st.}{a + b * 25 + c * 10}$$

Lb is interventiewaarden geldend voor de te beoordelen bodem (mg/kg); **Lst** is interventiewaarde voor de standaardbodem (mg/kg); **% lut.** is gemeten percentage lutum in de te beoordelen bodem; **% org. st.** is gemeten percentage organisch stof in de te beoordelen bodem; **A, B en C** zijn constanten afhankelijk van de stof; Voor toepassing van de bodemtypecorrectie bij achtergrondwaarden wordt in de bovenstaande formule de interventiewaarde vervangen door achtergrondwaarden.

Bijlage 5 Toetsingskader Circulaire bodemsanering

STOF	a	b	c
arseen	15	0,4	0,4
barium	30	5	0
beryllium	8	0,9	0
cadmium	0,4	0,007	0,021
chromium	50	2	0
cobalt	2	0,28	0
koper	15	0,6	0,6
kwik	0,2	0,0034	0,0017
lood	50	1	1
nikkel	10	1	0
tin	4	0,6	0
vanadium	12	1,2	0
zink	50	3	1,5

Organische verbindingen

$$Lb = Lst * \frac{\% \text{ org. st.}}{10}$$

Lb is interventiewaarden geldend voor de te beoordelen bodem (mg/kg); **Lst** is interventiewaarde voor de standaardbodem (mg/kg); **% org. st.** is gemeten percentage organisch stof in de te beoordelen bodem; Voor bodems met gemeten organisch stofgehaltes van meer dan 30% respectievelijk minder dan 2%, worden gehalten van respectievelijk 30% en 2% aangehouden. Voor toepassing van de bodemtypecorrectie bij achtergrondwaarden wordt in de bovenstaande formule de interventiewaarde vervangen door achtergrondwaarde.

Nader onderzoek

De tussenwaarde (T) is het toetsingscriterium ten behoeve van een nader onderzoek. Wordt de tussenwaarde overschreden, dan is een nader onderzoek, op korte termijn, noodzakelijk

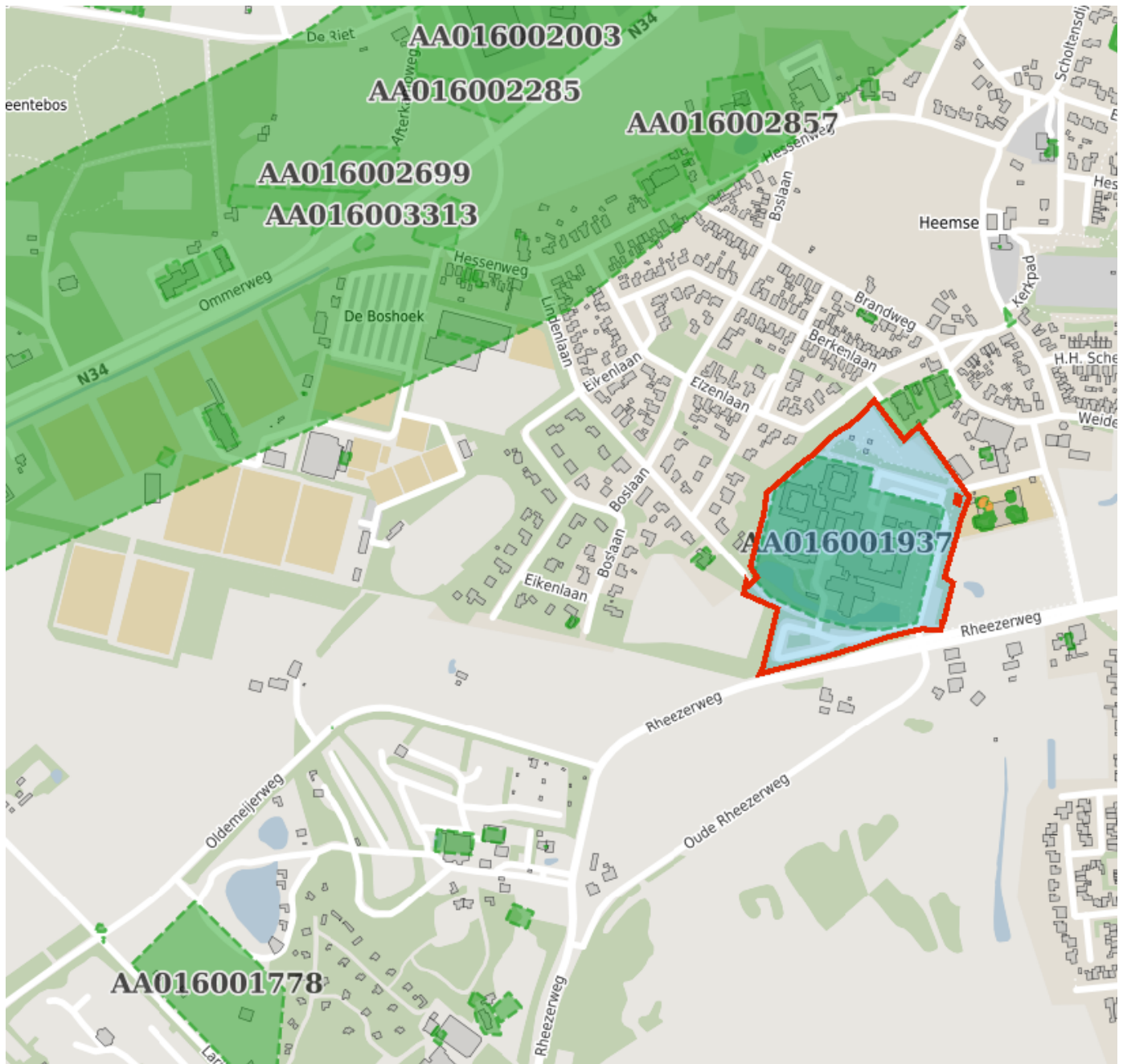
$$T = 0,5 * (AW + I)$$

T is de tussenwaarde; **AW** is de achtergrondwaarde en **I** is de interventiewaarde.


Bijlage 6 (informatie vooronderzoek)

6547.012


Omgevingsrapportage




Bodem

 Locaties

Ondergrond

 Kadastraal perceel

 topografie

 Selectie

Inhoudsopgave

Voorblad
Inhoudsopgave
Inleiding
Rheezerweg 73
Bestemmingsplan
Verpleegtehuis
Kaarten
Disclaimer
Toelichting

Inleiding

Indien er stoffen in de bodem voorkomen die van nature niet in de bodem zitten is sprake van bodemverontreiniging. De provincie Overijssel speelt een rol bij het saneren of beheersen van een bodemverontreiniging.

De provincie Overijssel en vijf grote gemeenten in Overijssel (Almelo, Deventer, Enschede, Hengelo en Zwolle) zijn in het kader van de Wet bodembescherming (Wbb) aangewezen als de instanties die toezien op het saneren van verontreinigde bodem en het voorkomen van nieuwe bodemverontreiniging (bevoegd gezag Wetbodembescherming). Zij sturen de bodemsaneringsoperatie en voeren zelf bodemsaneringen uit en beoordelen plannen en saneringen die door anderen (bedrijven, particulieren en gemeenten) worden uitgevoerd. Hierbij kan de provincie juridische en financiële instrumenten inzetten. In dit kader worden bodemgegevens verzameld in het bodeminformatiesysteem (BIS) van de provincie.

In deze rapportage treft u gegevens aan die afkomstig zijn uit het BIS van de provincie Overijssel. Hiermee krijgt u een indruk van de aan- of afwezigheid van gegevens over mogelijke bodemverontreiniging in het geselecteerde gebied.

De provincie is bevoegd gezag met betrekking tot ernstige bodemverontreiniging. Gemeenten zijn bevoegd voor wat betreft de niet ernstige bodemverontreiniging. Vaak werken gemeenten met hetzelfde BIS en zijn de gegevens opgenomen in de rapportage. Welke gemeenten dat zijn kunt u vinden op: <https://www.overijssel.nl/thema's/bodem/gemeenten/>.

Indien er bij de in deze rapportage vermelde locaties ook documenten met links zijn vermeld kunnen deze documenten vanuit deze rapportage gedownload worden. Deze documenten zijn zo zorgvuldig mogelijk geautomatiseerd geanonimiseerd. Desondanks kan het voorkomen dat deze documenten toch nog persoonsgegevens bevatten. Op verzoek zullen wij deze gegevens alsnog uit het document verwijderen.

Als u vragen heeft over de in dit rapport vermelde gegevens of melding wilt maken van niet goed geanonimiseerde documenten dan kunt u contact opnemen met de provincie Overijssel via email postbus@overijssel.nl of telefonisch 038 499 8899 menukeuze 2.

Locatie: Rheezerweg 73

Locatie

Adres	Rheezerweg 73 7771TD HARDENBERG
Locatiecode	AA016001413
Locatienaam	Rheezerweg 73
Plaats	Hardenberg
Locatiecode bevoegd gezag WBB	OV016001413

Status

Vervolg WBB	voldoende onderzocht	Beoordeling	Pot. verontreinigd
Status rapporten		Beschikking	
Status besluiten		Status asbest	
Is van voor 1987	Ja		

Uitgevoerde onderzoeken

Geen gegevens beschikbaar

Beschikbare documenten per onderzoek

Geen gegevens beschikbaar

Verontreinigende activiteiten

Activiteit	Start	Einde	Vervallen	Benoemd	Verontreinigd	Spoed	Voldoende onderzocht
brandstoftank (ondergronds)	1972	9999				Nee	

Geconstateerde verontreinigingen

Geen gegevens beschikbaar

Beschikbare documenten

Geen gegevens beschikbaar

Besluiten

Geen gegevens beschikbaar

Sanering

Geen gegevens beschikbaar

Saneringscontouren

Geen gegevens beschikbaar

Zorgmaatregelen

Geen gegevens beschikbaar

[Show the Debugger Trace Report](#)

Locatie: Bestemmingsplan

Locatie

Adres	Elzenlaan 35 7771DK Hardenberg
Locatiecode	AA016001924
Locatienaam	Bestemmingsplan
Plaats	Hardenberg
Locatiecode bevoegd gezag WBB	OV016001924

Status

Vervolg WBB	voldoende onderzocht	Beoordeling	
Status rapporten	Verkennd onderzoek NEN 5740	Beschikking	
Status besluiten		Status asbest	
Is van voor 1987			

Uitgevoerde onderzoeken

Datum	Type	Naam	Auteur	Opdrachtnummer	Archief	Conclusie overheid
01-09-1992	Indicatief onderzoek	Bestemmingsplan	Grontmij Milieu		Gemeente	
17-12-2003	Verkennd onderzoek NEN 5740	Elzenlaan	Eco Reest B.V.	031111	Gemeente	

Beschikbare documenten per onderzoek

Geen gegevens beschikbaar

Verontreinigende activiteiten

Geen gegevens beschikbaar

Geconstateerde verontreinigingen

Geen gegevens beschikbaar

Beschikbare documenten

Geen gegevens beschikbaar

Besluiten

Geen gegevens beschikbaar

Sanering

Geen gegevens beschikbaar

Saneringscontouren

Geen gegevens beschikbaar

Zorgmaatregelen

Geen gegevens beschikbaar

[Show the Debugger Trace Report](#)

Locatie: Verpleegtehuis

Locatie

Adres	Rheezerweg 73 7771TD Hardenberg
Locatiecode	AA016001937
Locatienaam	Verpleegtehuis
Plaats	Hardenberg
Locatiecode bevoegd gezag WBB	OV016001937

Status

Vervolg WBB	voldoende onderzocht	Beoordeling	
Status rapporten	Verkennd onderzoek NEN 5740	Beschikking	
Status besluiten		Status asbest	
Is van voor 1987			

Uitgevoerde onderzoeken

Datum	Type	Naam	Auteur	Opdrachtnummer	Archief	Conclusie overheid
19-10-1992	Verkennd onderzoek NVN 5740	Verpleegtehuis	Heidemij Advies		Gemeente	
25-06-2004	Verkennd onderzoek NEN 5740	Clara Feyoena Heem	Sigma Bouw en Milieu		Gemeente	
25-07-2018	Verkennd onderzoek NEN 5740	VO Rheezerweg 73 Hardenberg	ECONSULTANCY	Z2021-00008...	gemeente	Gehele terrein onderzocht ivm sloop en nieuwbouw en omgevingsvergunning Zintuiglijk geen verontreiniging; ook niet bij locatie vm ondergrondse en huidige bovengrondse tank, visueel geen asbest; lokaal iets baksteen en plastic. Analytisch bij tank geen verontreiniging olie of aromaten Overig: Bovengrond lokaal PAK, PCB > AW; Ondergrond < AW; Grondwater Ba > s Milieuhygiënisch geen belemmering ontwikkeling terrein.
04-10-2019	Verkennd onderzoek voor waterbodems (NVN 5720)	Waterbodemonderzoek vijver Clara Feyoena Heem Hardenberg	Niebeek Milieumanagement B.V.	Z2019-00014906	gemeente	De westelijke vijver is onderzocht. Hier zit geen folie onder de vijver. Slibdikte circa 0,3 à 0,6 m. Veel bladafval Kwaliteit

						slib: klasse industrie landbodem (olie maatgevende parameter), verspreidbaar, klasse A, toepasbaar in GBT boven grondwater PFAS redelijk hoog; blijft wel beneden 3 µg/kgds
08-07-2021	Verkennd onderzoek NEN 5740	VO Rheezerweg 73 Hardenberg	ECONSULTANCY B.V.	Z2021-00008664	gemeente	Twwe terreindelen west- en oostzijde worden verkocht en hier worden zorgappartementen gerealiseerd; beide zijn separaat onderzocht A: Westzijde Zintuiglijk geen verontreiniging; visueel geen asbest. Bovengrond < AW; Ondergrond < AW; grondwater Xyl en Naft > s B: Oostzijde: zintuiglijk geen verontreiniging; visueel geen asbest. Bovengrond PCB > AW; Ondergrond < AW; Grondwater Ba, Zn, Xyl en Naft > s Milieuhyg geen belemmering bouw zorgappartementen

Beschikbare documenten per onderzoek

Geen gegevens beschikbaar

Verontreinigende activiteiten

Geen gegevens beschikbaar

Geconstateerde verontreinigingen

Geen gegevens beschikbaar

Beschikbare documenten

Geen gegevens beschikbaar

Besluiten

Geen gegevens beschikbaar

Sanering

Geen gegevens beschikbaar

Saneringscontouren

Geen gegevens beschikbaar

Zorgmaatregelen

Geen gegevens beschikbaar

[Show the Debugger Trace Report](#)

Disclaimer

De bodeminformatie die je in deze rapportage aantreft is met zorg door gemeenten of de provincie in het bodeminformatiesysteem ingevoerd. Toch kan het voorkomen dat informatie is verouderd, onvolledig is of onjuistheden bevat. De provincie Overijssel is niet aansprakelijk voor enigerlei schade die het directe of indirecte gevolg is van of in verband staat met het gebruik van deze informatie. Het ontbreken van gegevens in het BIS of deze rapportage wil niet zeggen dat er geen bodemverontreiniging op een perceel of in een gebied aanwezig is.

Indien er bij de in deze rapportage vermelde locaties ook documenten met links zijn vermeld kunnen deze documenten vanuit deze rapportage gedownload worden. Deze documenten zijn zo zorgvuldig mogelijk geautomatiseerd geanonimiseerd. Desondanks kan het voorkomen dat deze documenten toch nog persoonsgegevens bevatten. Op verzoek zullen wij deze gegevens alsnog uit het document verwijderen.

Indien je fouten of onvolkomenheden in de rapportage aantreft kun je ons helpen door deze te mailen naar postbus@overijssel.nl

Toelichting

Samenstelling van bodeminformatie in het bodeminformatiesysteem (BIS)

Verontreinigende activiteiten (HBB) Dat verontreinigende stoffen toch in de bodem terecht komen is vaak het gevolg van bedrijfsactiviteiten. Maar er kan ook sprake zijn van bodemverontreiniging door bijvoorbeeld het ophogen van terreinen voor het bouwrijp maken, het lekken van een brandstoftank of een ongeval. Op basis van (archief)onderzoek zijn potentiële verontreinigingen op basis van (voormalige)bedrijfsactiviteiten (UBI's) en de bekende bodemverontreinigingen in beeld gebracht, het zgn. landsdekkend beeld (LDB, 2004). De potentiële verontreinigingen vormen het zgn. HistorischBodemBestand (HBB). Deze gegevens vormen de basis voor de werkvoorraad van de provincie. Afhankelijk van de score van de UBI behoort een locatie tot de werkvoorraad (potentiële)bodemverontreiniging die voor 2030 gesaneerd danwel beheerst moet zijn of de spoedeisende werkvoorraad die voor 2015 gesaneerd danwel beheerst moet zijn. Ook voor het bewaken van de voortgang van de bodemsaneringsoperatie van de locaties waar de provincie bevoegd gezag is en de eigen werkprocessen maakt de provincie gebruik van het BIS.

Het Wbb-traject / vervolg Wbb

(potentiële)bodemverontreinigingslocaties doorlopen een zgn. Wbb-traject van onderzoek en sanering totdat de locatie niet meer tot de werkvoorraad van de provincie behoort. De locatie is dan voldoende onderzocht of gesaneerd. Indien op de locatie na sanering nog een restverontreiniging achterblijft (bijv. indien een verontreiniging wordt afgedekt met een verharding of leeflaag) dan is sprake van nazorg. Nazorgmaatregelen worden vastgelegd en gecontroleerd. In dit rapport wordt per locatie aangegeven in welke fase van het Wbb-traject een locatie zich bevindt (Vervolg Wbb-traject):

Wbb traject starten (Wbb-vervolg=Uitvoeren historisch onderzoek)

De locatie behoort op basis van vooronderzoek of vanuit het HBB tot de werkvoorraad van de provincie maar er is nog geen (historisch)onderzoek uitgevoerd. Op enig moment zal onderzoek plaats moeten vinden.

Bodemonderzoek uitvoeren (Wbb-vervolg=Uitvoeren (aanvullend) OO, NO)

Vooronderzoek of historisch onderzoek geeft aanleiding om bodemonderzoek te doen. Daarbij kan sprake zijn van verkennend of nader onderzoek.

Saneringsonderzoek uitvoeren (Wbb-vervolg=Uitvoeren (aanvullend) SO)

Op basis van nader onderzoek is bepaald dat gesaneerd moet worden. Het saneringsonderzoek is gericht op de inventarisatie van de mogelijke wijzen van sanering en zal uitmondend in een keuze van de wijze van sanering Verontreinigende activiteiten (HBB) Dat verontreinigende stoffen toch in de bodem terecht komen is vaak het gevolg van bedrijfsactiviteiten. Maar er kan ook sprake zijn van bodemverontreiniging door bijvoorbeeld het ophogen van terreinen voor het bouwrijp maken, het lekken van een brandstoftank of een ongeval. Op basis van (archief)onderzoek zijn potentiële verontreinigingen op basis van (voormalige)bedrijfsactiviteiten (UBI's) en de bekende bodemverontreinigingen in beeld gebracht, het zgn. landsdekkend beeld (LDB, 2004). De potentiële verontreinigingen vormen het zgn. HistorischBodemBestand (HBB). Deze gegevens vormen de basis voor de werkvoorraad van de provincie. Afhankelijk van de score van de UBI behoort een locatie tot de werkvoorraad (potentiële)bodemverontreiniging die voor 2030 gesaneerd danwel beheerst moet zijn of de spoedeisende werkvoorraad die voor 2015 gesaneerd danwel beheerst moet zijn. Ook voor het bewaken van de voortgang van de bodemsaneringsoperatie van de locaties waar de provincie bevoegd gezag is en de eigen werkprocessen maakt de provincie gebruik van het BIS.

Het Wbb-traject / vervolg Wbb

(potentiële)bodemverontreinigingslocaties doorlopen een zgn. Wbb-traject van onderzoek en sanering totdat de locatie niet meer tot de werkvoorraad van de provincie behoort. De locatie is dan voldoende onderzocht of gesaneerd. Indien op de locatie na sanering nog een restverontreiniging achter blijft (bijv. indien een verontreiniging wordt afgedekt met een verharding of leeflaag) dan is sprake van nazorg. Nazorgmaatregelen worden vastgelegd en gecontroleerd. In dit rapport wordt per locatie aangegeven in welke fase van het Wbb-traject een locatie zich bevindt (Vervolg Wbb-traject):

Wbb traject starten (Wbb-vervolg=Uitvoeren historisch onderzoek)

De locatie behoort op basis van vooronderzoek of vanuit het HBB tot de werkvoorraad van de provincie maar er is nog geen (historisch)onderzoek uitgevoerd. Op enig moment zal onderzoek plaats moeten vinden.

Bodemonderzoek uitvoeren (Wbb-vervolg=Uitvoeren (aanvullend) OO, NO)

Vooronderzoek of historisch onderzoek geeft aanleiding om bodemonderzoek te doen. Daarbij kan sprake zijn van verkennend of nader onderzoek.

Saneringsonderzoek uitvoeren (Wbb-vervolg=Uitvoeren (aanvullend) SO)

Op basis van nader onderzoek is bepaald dat gesaneerd moet worden. Het saneringsonderzoek is gericht op de inventarisatie van de mogelijke wijzen van sanering en zal uitmondend in een keuze van de wijze van sanering

Saneringsplan opstellen (Wbb-vervolg= Opstellen/uitvoeren (aanvullend) SP)

Als op is vastgesteld dat sanering moet worden uitgevoerd dient een saneringsplan opgesteld te worden. Het saneringsplan wordt door het bevoegd gezag beschikt. In de beschikking op het saneringsplan kan het bevoegd gezag nadere eisen stellen aan de sanering. De saneerder voert de sanering uit overeenkomstig het door het bevoegd gezag goedgekeurde saneringsplan en de voorschriften die zij aan de instemming hebben verbonden.

Sanering en/of evaluatie uitvoeren (Wbb-vervolg=start sanering of uitvoeren (aanvullende) evaluatie)

Als het bevoegd gezag heeft ingestemd met het saneringsplan kan de sanering worden uitgevoerd. Na afronding van de sanering stelt de saneerder een evaluatierapport op. Op basis van het evaluatierapport zal het bevoegd gezag beoordelen of een sanering voldoende is uitgevoerd. Voldoende gesaneerde locatie behoren daarmee niet meer tot de werkvoorraad van de provincie.

Zorgmaatregelen uitvoeren (Wbb-vervolg=uitvoeren tijdelijke beveiliging, actieve nazorg, monitoring en registratie restverontreiniging)

Na sanering kan sprake zijn van restverontreiniging (bijv. indien sprake is van een afdeklaag als saneringsmaatregel). Deze maatregelen kunnen bestaan uit beperkingen in het gebruik van de locatie of het voorkomen blootstelling aan of

verspreiding van de restverontreiniging. Gesaneerd (Wbb-vervolg=voldoende gesaneerd)

Indien een sanering is uitgevoerd wordt door het bevoegd gezag het evaluatierapport beoordeeld. Indien met een beschikking wordt ingestemd met de uitgevoerde sanering (aan de saneringsdoelstelling is voldaan) behoort de locatie niet meer tot de werkvoorraad van de provincie. Wel kan nog sprake zijn van nazorg zoals bijvoorbeeld het in stand houden van een afdeklaag of het verplicht melden van gewijzigd gebruik.

Geen werkvoorraad (meer) (Wbb-vervolg=voldoende onderzocht of leeg)

De locatie behoort op basis van de UBI score niet tot de werkvoorraad of is voldoende onderzocht of er is geen aanleiding tot onderzoek maar wel bodeminformatie beschikbaar.

Toelichting op de gerapporteerde informatie

Locatie

Algemene gegevens waaronder de locatie in het BIS bekend is. Daarnaast wordt aangegeven of de locatie betrekking heeft op een verontreiniging die na 1 januari 1987 is ontstaan (een zorgplicht geval dat onmiddellijk ongedaan gemaakt moet worden/zijn).

Status

In de wet bodembescherming wordt onderscheid gemaakt tussen ernstige en niet ernstige verontreinigingen. Op basis daarvan wordt bepaald of een locatie door het bevoegd gezag wordt opgepakt. Voordat het bevoegd gezag hierover in een beschikking een uitspraak doet wordt de beoordeling op basis van historisch- en/of verkennend onderzoek vastgelegd (beoordeling). Indien er een uitspraak is van het bevoegd gezag dan wordt dat vermeld bij het veld 'Beschikking'.

Sanering

In een saneringsplan wordt aangegeven hoe de sanering wordt uitgevoerd. Dit kan in fasen gebeuren of in delen van de verontreiniging. Indien het bevoegd gezag een termijn heeft afgegeven voor het starten van de sanering dan wordt dat hier vermeld. Door het beoordelen van een evaluatierapport van de sanering wordt tevens de einddatum van de sanering bepaald.

Uitgevoerde onderzoeken

Een lijst van rapporten die betrekking hebben op de locatie. Deze rapporten worden in het geval van ernstige verontreiniging beoordeeld door het bevoegd gezag Wbb (provincie). Door uitwisseling van gegevens met gemeenten worden ook rapporten vermeld die in het bezit zijn van de betreffende gemeente maar die niet bij de provincie aanwezig zijn.

(mogelijk) Verontreinigende activiteiten

Dit is een overzicht van potentieel verontreinigende (bedrijfs)activiteiten die op de locatie (mogelijk) zijn uitgevoerd, worden vermoed (HBB) en/of zijn onderzocht. Met 'vervallen' wordt aangegeven of een activiteit werkelijk op de locatie heeft plaatsgevonden. Met 'Benoemd' wordt aangegeven of deze activiteit ook in de bodemonderzoeken zijn benoemd. Vervolgens wordt aangegeven of er een verontreiniging veroorzaakt door deze activiteit aanwezig is.

Geconstateerde Verontreinigingen

Indien verontreinigingen in de grond of het grondwater zijn aangetroffen wordt in deze tabel aangegeven in welke mate overschrijding van de normen heeft plaatsgevonden. Tevens wordt vermeld welke omvang de verontreiniging heeft en op welke diepte deze zit.

Besluiten

Op basis van de aangeleverde rapporten doet het bevoegd gezag uitspraak over de mate van verontreiniging (ernst), de spoedeisendheid van saneren (spoed), te nemen maatregelen voor, na en tijdens sanering, saneringsplannen en de uitvoering van de sanering (evaluatie). In dit overzicht worden de door de provincie genomen besluiten vermeld.

Saneringscontouren

Indien sprake is van sanering in delen of fasen dan worden meerdere contouren vermeld. Per fase of deel wordt aangegeven

welke saneringsvariant voor de boven- of ondergrond uiteindelijk is uitgevoerd.

Zorgmaatregelen

Indien na sanering nog verontreiniging is achtergebleven zullen maatregelen worden genomen om blootstelling aan of verspreiding van de restverontreiniging te voorkomen. Deze maatregelen worden in het BIS geregistreerd. Het bevoegd gezag houdt toezicht op het in stand houden van deze maatregelen.

[Show the Debugger Trace Report](#)



VERKENNEND BODEMONDERZOEK

RHEEZERWEG 73

TE HARDENBERG



Bodem



Rapportage verkennend bodemonderzoek

Rheezerweg 73 te Hardenberg

Opdrachtgever	Saxenburgh Groep Postbus 1 7770 AA Hardenberg
Rapportnummer	6547.009
Versienummer	D1
Status	Eindrapportage
Datum	8 juli 2021
Vestiging	Overijssel Wilhelm Röntgenstraat 7a 8013 NE Zwolle 088 - 5001600 zwolle@econsultancy.nl
Opsteller	
Paraaf	
Kwaliteitscontrole	
Paraaf	



Kwaliteitszorg

Econsultancy is lid van de Vereniging Kwaliteitsborging Bodembeheer (VKB). De VKB is een vereniging van bodemadvies- en -onderzoeksbureaus en heeft als doel kwaliteitsborging en continue verbetering van de dienstverlening van haar leden op het gebied van bodembeheer. Het VKB keurmerk geeft opdrachtgevers de zekerheid dat het uitvoerend bureau werkt conform de eisen die de VKB aan haar leden stelt op het gebied van competenties en integriteit van medewerkers en het toepassen van vigerende normen en onderzoeksprotocollen.

Econsultancy werkt volgens een dynamisch kwaliteitssysteem, zoals beschreven in het kwaliteitshandboek. Ons kwaliteitssysteem is gecertificeerd volgens de kwaliteitsborgingsnormen van de NEN-EN-ISO 9001:2015.

Betrouwbaarheid

Dit bodemonderzoek is op zorgvuldige wijze uitgevoerd conform de toepasselijke en van kracht zijnde regelgeving. Een bodemonderzoek wordt in zijn algemeenheid echter uitgevoerd door het steekproefsgewijs bemonsteren van de bodem, waardoor het, op basis van de resultaten van een bodemonderzoek, onmogelijk is garanties af te geven ten aanzien van de milieuhygiënische bodemkwaliteit. Daarnaast betreft het bodemonderzoek een momentopname. Econsultancy accepteert op voorhand geen aansprakelijkheid ten aanzien van mogelijke beslissingen die de opdrachtgever naar aanleiding van het door Econsultancy uitgevoerde bodemonderzoek neemt.

In dit kader dient ook opgemerkt te worden dat geraadpleegde bronnen niet altijd zonder fouten en volledig zijn. Daar Econsultancy voor het verkrijgen van historische informatie afhankelijk is van deze bronnen, kan Econsultancy niet instaan voor de juistheid en volledigheid van deze informatie.

INHOUDSOPGAVE

1	INLEIDING	1
2	AFBAKENING ONDERZOEKSLOCATIE	1
3	MILIEUHYGIËNISCH VOORONDERZOEK BODEM.....	2
3.1	Geraadpleegde bronnen.....	2
3.2	Historisch en huidig gebruik onderzoekslocatie	3
3.3	Toekomstige situatie.....	3
3.4	Calamiteiten	3
3.5	Uitgevoerd(e) bodemonderzoek(en) op de onderzoekslocatie	3
3.6	Aangrenzende terreindelen/percelen	4
3.7	Terreininspectie	4
3.8	Informatie lokale of regionale achtergrondgehalten	4
3.9	Bodemopbouw en geohydrologie	5
4	CONCLUSIES MILIEUHYGIËNISCH VOORONDERZOEK BODEM (ONDERZOEKSOPZET).....	6
5	VELDWERK.....	6
5.1	Algemeen.....	6
5.2	Uitgevoerde werkzaamheden.....	6
5.3	Zintuiglijke waarnemingen	7
5.3.1	Grond.....	7
5.3.2	Grondwaterbemonstering	7
6	LABORATORIUMONDERZOEK	8
6.1	Uitvoering analyses	8
6.2	Toetsingskader	9
6.3	Resultaten grond- en grondwatermonsters	10
6.4	Interpretatie analyseresultaten	10
7	SAMENVATTING, CONCLUSIES EN ADVIES.....	11

BIJLAGEN:

1. - Topografische ligging van de locatie
- 2a. - Locatieschets
- 2b. - Foto's onderzoekslocatie
3. - Boorprofielen
- 4a. - Analysecertificaten
- 4b. - Getoetste analyseresultaten Circulaire bodemsanering
5. - Toetsingskader Circulaire bodemsanering
6. - Eerder uitgevoerd bodemonderzoek

1 INLEIDING

Saxenburgh Groep heeft aan Econsultancy opdracht verleend voor het uitvoeren van een verkennend bodemonderzoek op de locatie Rheezerweg 73 te Hardenberg.

Het bodemonderzoek is uitgevoerd in het kader van de voorgenomen verkoop van de onderzoekslocatie, alsmede de voorgenomen nieuwbouw op de onderzoekslocatie.

Het verkennend bodemonderzoek heeft tot doel met een relatief geringe onderzoeksinspanning vast te stellen of op de onderzoekslocatie een grond- en/of grondwaterverontreiniging aanwezig is, teneinde te bepalen of er milieuhygiënische belemmeringen zijn voor de verkoop van de onderzoekslocatie, alsmede de voorgenomen nieuwbouw op de onderzoekslocatie.

Het milieuhygiënisch vooronderzoek bodem is verricht conform de NEN 5725:2017 "Bodem - Landbodem - Strategie voor het uitvoeren van milieuhygiënisch vooronderzoek". Het bodemonderzoek is uitgevoerd conform de NEN 5740+A1:2016 "Bodem - Landbodem - Strategie voor het uitvoeren van verkennend bodemonderzoek - Onderzoek naar de milieuhygiënische kwaliteit van bodem en grond".

Het veldwerk en de bemonstering zijn uitgevoerd onder certificaat op grond van de BRL SIKB 2000 "Veldwerk bij milieuhygiënisch bodem- en waterbodemonderzoek", protocollen 2001 en 2002 en de daarin gestelde eisen.

De analyseresultaten zijn getoetst aan het toetsingskader uit de Circulaire bodemsanering en aan de achtergrondwaarden voor grond uit de Regeling bodemkwaliteit (bijlage B, tabel 1).

Econsultancy is onder meer gecertificeerd voor de protocollen 2001 en 2002 van de BRL SIKB 2000. In dat kader verklaart Econsultancy geen eigenaar van de onderzoekslocatie te zijn of te worden.

2 AFBAKENING ONDERZOEKSLOCATIE

Het milieuhygiënisch vooronderzoek bodem omvat de onderzoekslocatie en direct hieraan grenzende terreindelen binnen een afstand van 25 meter.

De onderzoekslocatie (totaal $\pm 3.000 \text{ m}^2$, elk deel $\pm 1.500 \text{ m}^2$) bestaat uit twee afzonderlijke terreindelen op de locatie Rheezerweg 73 te Hardenberg (zie bijlage 1). Het betreft de te verkopen en door de kopende partij te bebouwen delen van de locatie. De ligging van de onderzoekslocatie is weergegeven in onderstaande figuren 1 en 2.

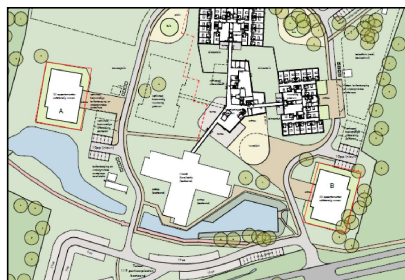
Het perceel, waar de onderzoekslocatie deel van uitmaakt, is kadastraal bekend als gemeente Ambt-Hardenberg sectie B, nummer 9341.

Volgens het Actueel Hoogtebestand Nederland bevindt het maaiveld zich op een hoogte van circa 10,0 m +NAP en zijn de coördinaten van het midden van de onderzoekslocatie $X = 237.100$, $Y = 509.350$.

In bijlage 2a is de huidige situatie op een locatieschets weergegeven. Bijlage 2b bevat enkele foto's van de onderzoekslocatie.



Figuur 1. Bestaande situatie



Figuur 2. Toekomstige situatie

3 MILIEUHYGIËNISCH VOORONDERZOEK BODEM

3.1 Geraadpleegde bronnen

Van de locatie en de directe omgeving zijn uit verschillende informatiebronnen gegevens verzameld over het historische, huidige en toekomstige gebruik, eventuele calamiteiten, eventueel eerder uitgevoerde bodemonderzoeken, de bodemopbouw en geohydrologie, verhardingen, kabels en leidingen (zie tabel 1).

Tabel 1. Geraadpleegde bronnen

Onderdeel	Bron
Historisch, huidig en toekomstig gebruik	Opdrachtgever (contactpersoon [REDACTED]) 10 juni 2021
Bouw-/milieudossier, ondergrondse tanks, calamiteiten, eerder uitgevoerd bodemonderzoek	Voor het milieuhygiënisch vooronderzoek bodem is, waar mogelijk, gebruik gemaakt van de gegevens die beschikbaar zijn uit een voorgaand verkennend bodemonderzoek (NEN 5740), dat Econsultancy in juli 2018 op de onderzoekslocatie heeft uitgevoerd (rapport 6547.001, 25 juli 2018), zie bijlage 6
Locatiegegevens van internet: - historisch topografisch kaartmateriaal - basisregistratie grootschalige topografie - kadastrale gegevens - hoogtekaart - luchtfoto's - Google streetview - provinciale bodeminformatie - bodemopbouw - geo(hydro)logie - kabels en leidingen	www.topotijdreis.nl www.pdok.nl www.kadaster.nl www.ahn.nl webservices.gbo-provincies.nl/ufo/services/wms maps.google.nl www.bodemloket.nl maps.bodemdata.nl www.dinoloket.nl www.kadaster.nl/klic-wion
Terreininspectie	Uitgevoerd door Econsultancy, 3 juni 2021

De gegevens uit het voorgaande onderzoek worden als afdoende beschouwd, gelet op de recente datum van uitvoering en het feit dat het gebruik van de onderzoekslocatie in de tussentijd niet is gewijzigd. Wel heeft er voorafgaand aan het veldwerk een terrein inspectie plaatsgevonden.

3.2 Historisch en huidig gebruik onderzoekslocatie

De onderzoekslocatie is gedeeltelijk (westelijke deellocatie A) bebouwd met een woonzorgcomplex en deels in gebruik als tuinpark. Het tuinpark is deels voorzien van een verharding (voornamelijk klinkers, zeer beperkt deels asfalt). De onderzoekslocatie is verder gedeeltelijk (oostelijke deellocatie B) in gebruik als parkeerplaats. De parkeerplaats is voorzien van een klinkerverharding ($\pm 1.500 \text{ m}^2$).

Voor zover bekend heeft er op de onderzoekslocatie nimmer opslag van oliehoudende producten in ondergrondse of bovengrondse tanks plaatsgevonden.

Uit de geraadpleegde bronnen blijkt geen aanwezigheid van ophogingen, dempingen of stortingen. Er zijn geen aanwijzingen gevonden, die aanleiding geven een asbestverontreiniging op de locatie te verwachten.

Voor een uitgebreidere beschrijving van de historie en het huidige gebruik van het plangebied wordt integraal verwezen naar de rapportage van het voorgaande verkennend bodemonderzoek (Econsultancy, rapport 6547.001 D1, 25 juli 2018, zie bijlage 6).

3.3 Toekomstige situatie

De initiatiefnemer is voornemens de locatie te verkopen en een aantal woonzorgappartementen op de locatie te bouwen. Afgezien van de nieuwbouw zullen de huidige zorgactiviteiten worden voortgezet.

3.4 Calamiteiten

Voor zover bij de opdrachtgever bekend hebben zich op de onderzoekslocatie in het verleden geen calamiteiten met een bodembedreigend karakter. Ook uit informatie van de gemeente Hardenberg / Omgevingsdienst IJsselland blijkt niet, dat er zich in het verleden bodembedreigende calamiteiten hebben voorgedaan.

3.5 Uitgevoerd(e) bodemonderzoek(en) op de onderzoekslocatie

Op (een deel van) de locatie is in het (recente) verleden een bodemonderzoek uitgevoerd (Econsultancy, rapport 6547.001, 25 juli 2018). Het onderzoek betrof destijds het gehele plangebied. Ter plaatse van de onderhavige (te verkopen en te bebouwen) deellocaties zijn echter slechts zeer beperkt (enkele) boringen geplaatst. Over het algemeen werden in de bovengrond zintuiglijk lichte bijmengingen van baksteen(resten) en plaatselijk wat plasticresten waargenomen. Analytisch werden zeer plaatselijk wat lichte verontreinigingen met PCB of PAK aangetroffen. Voorsnog is er bij het opstellen van de onderzoeksopzet vanuit gegaan dat dit diffuse verontreinigingen betreft. In het grondwater werden plaatselijk lichte verontreinigingen met barium gemeten, welke mogelijk een natuurlijke oorsprong hebben.

3.6 Aangrenzende terreindelen/percelen

In paragraaf 3.1 zijn de geraadpleegde informatiebronnen voor de omliggende terreindelen en aangrenzende percelen binnen 25 meter van de onderzoekslocatie opgenomen. Het bodemgebruik van de omliggende terreindelen is als volgt:

- aan de noordzijde bevindt zich het (oude) woonzorgcomplex 'Clara Feyoenaheem';
- aan de oostzijde bevindt zich een agrarisch perceel (plantenkwekerij);
- aan de zuidzijde bevindt zich een vijver en parkeerterrein bij het woonzorgcomplex;
- aan de westzijde bevindt zich een bosrand en daarachter een woonwijk.

Van de aangrenzende percelen zijn geen bodemonderzoeksgegevens bekend.

De huidige eigenaar van de onderzoekslocatie is niets bekend omtrent potentieel bodembedreigende activiteiten op aangrenzende percelen. Er vinden geen industriële activiteiten in de directe omgeving van de onderzoekslocatie plaats.

Uit de verzamelde informatie blijkt niet, dat er vanuit de omliggende percelen grensoverschrijdende verontreinigingen zijn te verwachten.

3.7 Terreininsectie

Voorafgaand aan het bodemonderzoek is er een terreininsectie uitgevoerd. Deze is gericht op de identificatie van bronnen, die mogelijk hebben geleid of kunnen leiden tot een grond- en/of grondwaterverontreiniging.

De tijdens de terreininsectie aangetroffen situatie komt overeen met de locatiegegevens, zoals deze zijn opgenomen in paragraaf 3.2. Op de onderzoekslocatie zijn geen mogelijke bronnen voor een grond- en/of grondwaterverontreiniging aangetroffen. Op het maaiveld zijn geen asbestverdachte materialen waargenomen.

Uit de terreininsectie blijkt dat er, ten opzichte van het voorgaand verkennend bodemonderzoek, geen wezenlijke veranderingen hebben plaatsgevonden die mogelijk geleid kunnen hebben tot verslechtering van de milieuhygiënische kwaliteit van de bodem

3.8 Informatie lokale of regionale achtergrondgehalten

De onderzoekslocatie is gelegen binnen de bodemkwaliteitszone "Samengevoegde zone en Raalte", van het gebied waarvoor de regio IJsselland / gemeente Hardenberg een bodemkwaliteitskaart heeft opgesteld. De locatie ligt volgens de bodemkwaliteitskaart van de regio IJsselland niet in een gebied waarbinnen arseen van nature in verhoogde gehalten kan voorkomen. Binnen deze bodemkwaliteitszone komen geen verhoogde gehalten aan metalen, PCB, PAK, minerale olie en/of EOX voor.

PFAS

Op 2 juli 2020 is de geactualiseerde versie van het tijdelijk handelingskader voor hergebruik van PFAS-houdende grond en baggerspecie gepubliceerd waarin enkele nieuwe toepassingswaarden zijn opgenomen, waaronder voorlopige achtergrondwaarden. PFAS en PFOA zijn stoffen die van nature niet in het milieu voorkomen. Deze stoffen worden al heel lang gebruikt in industriële en andere processen. Ze worden toegepast in allerlei alledaagse toepassingen zoals verf, blusschuim, pannen, kleding en cosmetica. De stoffen zijn persistent, mobiel en nauwelijks biologisch afbreekbaar.

Met het nieuwe handelingskader is heel Nederland verdacht op het voorkomen van deze stoffen. Als bij het ontgraven of saneren sprake is van afvoer van de grond naar elders, is het voor de toepassing elders of de acceptatie bij een grondbank, verwerker of stortplaats noodzakelijk om onderzoek te doen naar PFAS. In samenwerking met de OD IJsselland heeft de gemeente Hardenberg besloten om de gemeten achtergrondwaarden (0,7/0,7/0,1/0,1) voor landbouw/natuur te vervangen door de landelijke normen. GenX is niet aangetoond in de regio. Deze wordt standaard niet geanalyseerd. Voor de regio IJsselland is voor PFAS een bodemkwaliteitskaart opgesteld om het grondverzet te faciliteren. Ook is de kaart wettig bewijsmiddel volgens artikel 4.3.5 van de Regeling bodemkwaliteit. Door gebruik te maken van de kaart hoeft niet voor elke partij grond en ontvangende locatie een partijkeuring of bodemonderzoek te worden uitgevoerd.

Asbest

Voor het gebied waarin onderhavige onderzoekslocatie is gelegen, is geen asbestkansenkaart vastgesteld. Wel is een asbestdakenkaart beschikbaar, maar hieruit blijkt dat ter plaatse van de onderhavige onderzoekslocatie geen daken van bebouwing bekend zijn die verdacht zijn op asbest.

3.9 Bodemopbouw en geohydrologie

De onderzoekslocatie ligt volgens de bodemkaart van Nederland in een niet-gekarteerd gebied. De dichtstbijzijnde kaarteenheden betreffen een associatie van moerige eerdgronden met een moerige bovengrond op zand, die volgens de Stichting voor Bodemkartering voornamelijk is opgebouwd uit veraarde bovengrond op veen op zand. De afzettingen, waarin deze bodem is ontstaan, behoren geologisch gezien tot de Formatie van Bostel.

De gemiddelde stand van het freatisch grondwater bedraagt $\pm 7,0$ m +NAP, waardoor het grondwater zich op $\pm 3,0$ m -mv zou bevinden. Het water van het eerste watervoerend pakket stroomt volgens de isohypsenkaart van de Dienst Grondwaterverkenning van TNO in zuidwestelijke richting.

Er liggen geen pompstations in de buurt van de onderzoekslocatie die van invloed zouden kunnen zijn op de grondwaterstroming ter plaatse van de onderzoekslocatie.

De onderzoekslocatie ligt niet in een grondwaterbeschermings- en/of grondwaterwingsgebied.

4 CONCLUSIES MILIEUHYGIËNISCH VOORONDERZOEK BODEM (ONDERZOEKSOPZET)

Ten behoeve van het bodemonderzoek is, op basis van de huidige informatie, een aantal deellocaties geïdentificeerd. In tabel 2 zijn de onderzoeksstrategieën die van toepassing zijn op de betreffende deellocaties weergegeven.

Tabel 2. Onderzoeksstrategie

	Deellocatie	Oppervlakte	Verwachte stoffen	Onderzoeksstrategie
A	appartementengebouw A (west)	max. 1.500 m ²	-	ONV-NL
B	appartementengebouw B (oost)	max. 1.500 m ²	-	ONV-NL

Onderzoeksstrategieën volgens NEN 5740:

ONV-NL : Onverdacht, niet lijnvormig

PFAS

Op basis van het "Tijdelijk handelingskader voor hergebruik van PFAS-houdende grond en bagger-species" blijkt dat vooralsnog heel Nederland (voornamelijk de bovengrond) als "verdacht" wordt aangemerkt met betrekking tot de parametergroep PFAS. Dit betekent echter niet dat alle locaties per definitie verdacht zijn op PFAS boven de toetsnorm. Uit de reeds bekende gegevens concludeert Econsultancy dat atmosferische depositie naar verwachting de enige (beperkte) bron van PFAS-verontreiniging op de locatie is. Van atmosferische depositie is bekend dat dit tot beperkt verhoogde PFAS-gehalten in bodem en water kan leiden. Verwacht wordt, dat er verspreid over de onderzoekslocatie gelijke gehalten aan PFAS voorkomen.

Wanneer (op termijn) grond van de locatie wordt afgevoerd, is het raadzaam om in dit stadium ook de parameter PFAS in het onderzoek mee te nemen. De resultaten worden in dat geval indicatief getoetst aan de toepassingsnormen uit het "Tijdelijk handelingskader voor hergebruik van PFAS-houdende grond en baggerspecies". Op aangeven van de opdrachtgever maakt PFAS geen deel uit van onderhavig onderzoek.

5 VELDWERK

5.1 Algemeen

Tijdens het opstellen van het boorplan is rekening gehouden met de doelstellingen en de richtlijnen, die geformuleerd zijn in de inleiding. Daarnaast is rekening gehouden met de gegevens voortvloeiend uit het milieuhygiënisch vooronderzoek bodem en de ligging van kabels en leidingen. Bijlage 2a bevat de locatieschets met daarop aangegeven de situering van de boorpunten en de peilbuizen. In bijlage 3 zijn de boorprofielen opgenomen.

5.2 Uitgevoerde werkzaamheden

Aan de hand van de geldende onderzoeksstrategieën zijn de werkzaamheden uitgevoerd zoals die in tabel 3 zijn vermeld. Het veldwerk is op 21 juni 2021 uitgevoerd onder kwaliteitsverantwoordelijkheid van [REDACTED]. Deze medewerker van Econsultancy staat geregistreerd als ervaren veldwerker voor het protocol 2001 van de BRL SIKB 2000 "Veldwerk bij milieuhygiënisch bodem- en waterbodemonderzoek".

Tabel 3. Uitgevoerde werkzaamheden

Deellocatie	Veldwerk		Analyses	
	Boringen/peilbuizen	Verharding	Grond	Grondwater
A	appartementengebouw A (west)	A01 (peilbuis) (*A) A02 (2,0 m -mv) A03 t/m A08 (0,5 m -mv)	standaardpakket (2x)	standaardpakket (1x)
B	appartementengebouw B (oost)	B01 (peilbuis) (*A) B02 (2,0 m -mv) B03 t/m B08 (0,5 m -mv)	standaardpakket (2x)	standaardpakket (1x)
(*A) De bovenkant van het peilfilter (met een lengte van 1 meter) is 0,5 m onder de grondwaterspiegel geplaatst.				

De boringen zijn geplaatst met behulp van een edelmanboor. Van het opgeboorde materiaal is een boorbeschrijving conform de NEN 5104 gemaakt en zijn er grondmonsters genomen over trajecten van ten hoogste 0,5 m, waarbij bodemlagen met verontreinigingskenmerken of een afwijkende textuur separaat bemonsterd zijn. Voor de geplaatste peilbuizen geldt dat het onderste gedeelte van de peilbuis (het peilfilter) is geperforeerd en de ruimte tussen de wand van het boorgat en het peilfilter is opgevuld met filtergrind. Boven het filtergrind is een laag zwelklei aangebracht, zodat er géén verontreinigingen van bovenaf in de peilbuis kunnen migreren. De filterstelling is bepaald op basis van de grondwaterstand, zoals deze tijdens de veldwerkzaamheden op 21 juni 2021 is ingeschat. De peilbuizen zijn direct na plaatsing afgepompt en na een wachttijd van minimaal een week is het grondwater bemonsterd.

5.3 Zintuiglijke waarnemingen

5.3.1 Grond

De bodem bestaat voornamelijk uit zwak siltig, matig fijn zand. De bovengrond is bovendien plaatselijk zwak humeus. In de ondergrond is plaatselijk een zwak kleig veenlaagje aangetroffen.

In het opgeboorde materiaal zijn zintuiglijk geen verontreinigingen waargenomen.

Tijdens de veldwerkzaamheden zijn op het maaiveld van de onderzoekslocatie, alsmede in de bodem, geen puin(resten) en/of andere asbestverdachte materialen aangetroffen. Hierbij wordt opgemerkt dat gelet op de doelstelling van het onderzoek de veldwerkzaamheden niet conform de NEN 5707+C1:2016/C2:2017 "Bodem - Inspectie en monsterneming van asbest in bodem en partijen grond" zijn uitgevoerd. De uitkomst van het onderzoek is met betrekking tot de parameter asbest derhalve indicatief.

5.3.2 Grondwaterbemonstering

Centraal op de onderzoekslocatie zijn 2 peilbuizen (filterstelling 3,0-4,0 en 2,4-3,4 m -mv) geplaatst. De filterstelling is bepaald op basis van de grondwaterstand, zoals deze tijdens de veldwerkzaamheden op 21 juni 2021 is ingeschat.

De grondwaterbemonstering is op 29 juni 2021 uitgevoerd door de [REDACTED]. Deze medewerker van Econsultancy staat geregistreerd als ervaren veldwerker voor het protocol 2002 van de BRL SIKB 2000 "Veldwerk bij milieuhygiënisch bodem- en waterbodemonderzoek".

De bemonstering is uitgevoerd conform de NEN 5744:2011. Tabel 4 geeft een overzicht van de peilbuisgegevens en de resultaten van de veldmetingen.

Tabel 4. Overzicht gegevens peilbuizen en veldmetingen grondwater

Peilbuis-nummer	Situering peilbuis	Filterstelling (m -mv)	Grondwater-stand (m -mv)	Elektrisch Geleidingsvermogen (µS/cm)	Troebelheid (NTU)	Zuurgraad (pH)
<i>Deellocatie A: appartementengebouw A (west)</i>						
A01	centraal op deellocatie	3,0-4,0	2,21	610	10,0	7,0
<i>Deellocatie B: appartementengebouw B (oost)</i>						
B01	centraal op deellocatie	2,4-3,4	1,55	580	18,7	6,9

6 LABORATORIUMONDERZOEK

6.1 Uitvoering analyses

Alle grond- en grondwatermonsters zijn aangeboden aan een laboratorium dat is erkend door de Raad voor Accreditatie en AS3000-geaccrediteerd is voor milieuhygiënisch bodemonderzoek. In het laboratorium zijn in totaal 4 grondmengmonsters samengesteld (2 grondmengmonsters van de bovengrond en 2 grondmengmonsters van de ondergrond). De 4 grondmengmonsters en de 2 grondwatermonsters zijn geanalyseerd op de volgende pakketten:

Grond:

- **standaardpakket:**
droge stof, lutum en organische stof, metalen (barium, cadmium, kobalt, koper, kwik, lood, molybdeen, nikkel en zink), polychloorbifenylen (PCB), polycyclische aromatische koolwaterstoffen (PAK) en minerale olie;

Grondwater:

- **standaardpakket:**
metalen (barium, cadmium, kobalt, koper, kwik, lood, molybdeen, nikkel en zink), vluchtige aromaten (BTEX), styreen, naftaleen, gehalogeneerde koolwaterstoffen (VOX) en minerale olie.

Tabel 5 geeft een overzicht van de samenstelling van de grond(meng)monsters en de analysepakketten.

Tabel 5. Overzicht van de samenstelling van de grond(meng)monsters en de analysepakketten

Grond(meng)-monster	Traject (cm -mv)	Analysepakket	Bijzonderheden
<i>Deellocatie A: appartementengebouw A (west)</i>			
mmA1	A01 (0-50) + A03 (0-50) + A04 (0-50) + A05 (0-50) + A06 (0-50) + A08 (0-20)	standaardpakket grond	bovengrond (zintuiglijk schoon)
mmA2	A01 (100-150) + A01 (150-200) + A02 (110-150)	standaardpakket grond	ondergrond (zintuiglijk schoon)
<i>Deellocatie B: appartementengebouw B (oost)</i>			
mmB1	B01 (7-50) + B02 (7-50) + B03 (7-50) + B05 (7-50) + B06 (7-50) + B08 (7-50)	standaardpakket grond	bovengrond (zintuiglijk schoon)
mmB2	B01 (110-150) + B01 (150-200) + B02 (100-150) + B02(150-200)	standaardpakket grond	ondergrond (zintuiglijk schoon)

6.2 Toetsingskader

De analyseresultaten zijn getoetst aan het toetsingskader uit de Circulaire bodemsanering en aan de achtergrondwaarden voor grond uit de Regeling bodemkwaliteit (bijlage B, tabel 1). Dit toetsingskader voor de beoordeling van de gehalten en/of concentraties van verontreinigingen is gegeven in de toetsingstabel en bevat voor grond en grondwater elk drie te onderscheiden waarden met de verschillende niveaus:

- **achtergrondwaarde:**
deze waarde ("AW") geeft de gehalten aan zoals die op dit moment voorkomen in de bodem van natuur- en landbouwgronden, waarvoor geldt dat er geen sprake is van belasting door lokale verontreinigingsbronnen;
- **streefwaarde:**
deze waarde ("S") geeft het milieukwaliteitsniveau aan voor grondwater, waarbij als nadelig te waarden effecten verwaarloosbaar worden geacht;
- **tussenwaarde:**
deze waarde ("T") is de helft van de som van de achtergrondwaarde (of in het geval van grondwater de streefwaarde) en de interventiewaarde. De tussenwaarde is de concentratiegrens waarboven in beginsel nader onderzoek moet worden uitgevoerd, omdat het vermoeden van ernstige bodemverontreiniging bestaat;
- **interventiewaarde:**
deze waarde ("I") geeft het niveau voor verontreinigingen in grond en grondwater aan waarboven ernstige vermindering of dreigende vermindering optreedt van de functionele eigenschappen, die de bodem heeft voor mens, plant of dier. Bij gehalten en/of concentraties boven de interventiewaarde is er sprake van een sterke verontreiniging. Bij overschrijding van de interventiewaarde wordt vaak een nader onderzoek uitgevoerd om de ernst van de verontreiniging en de spoedeisendheid van de sanering te bepalen. Wanneer het boven de tussenwaarde of interventiewaarde gelegen gehalte een natuurlijke oorsprong heeft, is uitvoering van vervolgonderzoek meestal niet noodzakelijk.

In bijlage 5 is de toetsingstabel opgenomen uit de eerder genoemde circulaire. Deze bijlage bevat de achtergrondwaarden en de interventiewaarden voor een standaardbodem (10% organische stof en 25% lutum). De gemeten gehalten zijn door middel van een BoToVa-toetsing, met behulp van de door het laboratorium bepaalde waarden voor het organische stof- en lutumgehalte, omgerekend naar gehalten in een standaardbodem en vervolgens getoetst. De gebruikte analysetechnieken zijn weergegeven op de certificaten in bijlage 4a. Om de mate van verontreiniging aan te geven wordt de volgende terminologie gebruikt:

Grond:

- niet verontreinigd: $\text{gehalte} \leq \text{achtergrondwaarde}$ en/of detectielimiet ;
- licht verontreinigd: $\text{gehalte} > \text{achtergrondwaarde}$ en $\leq \text{tussenwaarde}$;
- matig verontreinigd: $\text{gehalte} > \text{tussenwaarde}$ en $\leq \text{interventiewaarde}$;
- sterk verontreinigd: $\text{gehalte} > \text{interventiewaarde}$.

Grondwater:

- niet verontreinigd: $\text{concentratie} \leq \text{streefwaarde}$ en/of detectielimiet ;
- licht verontreinigd: $\text{concentratie} > \text{streefwaarde}$ en $\leq \text{tussenwaarde}$;
- matig verontreinigd: $\text{concentratie} > \text{tussenwaarde}$ en $\leq \text{interventiewaarde}$;
- sterk verontreinigd: $\text{concentratie} > \text{interventiewaarde}$.

6.3 Resultaten grond- en grondwatermonsters

Tabel 6 geeft een overzicht van de parameters in de grond die de geldende toetsingskaders overschrijden.

Tabel 6. Overschrijdingen toetsingskaders grond

Grond(meng)-monster	Traject (cm -mv)	Gehalte > AW (licht verontreinigd)	Gehalte > T (matig verontreinigd)	Gehalte > I (sterk verontreinigd)
<i>Deellocatie A: appartementengebouw A (west)</i>				
mmA1	A01 (0-50) + A03 (0-50) + A04 (0-50) + A05 (0-50) + A06 (0-50) + A08 (0-20)	-	-	-
mmA2	A01 (100-150) + A01 (150-200) + A02 (110-150)	-	-	-
<i>Deellocatie B: appartementengebouw B (oost)</i>				
mmB1	B01 (7-50) + B02 (7-50) + B03 (7-50) + B05 (7-50) + B06 (7-50) + B08 (7-50)	PCB	-	-
mmB2	B01 (110-150) + B01 (150-200) + B02 (100-150) + B02 (150-200)	-	-	-

Tabel 7 geeft een overzicht van de parameters in het grondwater die het geldende toetsingskader overschrijden.

Tabel 7. Overschrijdingen toetsingskader grondwater

Grondwater-monster	Situering peilbuis	Concentratie > S (licht verontreinigd)	Concentratie > T (matig verontreinigd)	Concentratie > I (sterk verontreinigd)
<i>Deellocatie A: appartementengebouw A (west)</i>				
A01-1-1	centraal op deellocatie	xylenen naftaleen	-	-
<i>Deellocatie B: appartementengebouw B (oost)</i>				
B01-1-1	Centraal op deellocatie	barium zink xylenen naftaleen	-	-

Bijlage 4a bevat de door het laboratorium aangeleverde analysecertificaten. Bijlage 4b bevat de getoetste analyseresultaten aan de Circulaire bodemsanering.

6.4 Interpretatie analysesresultaten

Deellocatie A: appartementengebouw A (west)

In de zintuiglijk schone boven- en ondergrond zijn geen verontreinigingen aangetoond. Het grondwater is licht verontreinigd met xylenen en naftaleen. Voor de oorzaak voor deze lichte verontreinigingen van het grondwater heeft Econsultancy vooralsnog geen verklaring.

Deellocatie B: appartementengebouw B (oost)

In het mengmonster mmB1 van de zintuiglijk schone bovengrond is een licht verhoogd gehalte aan PCB aangetoond. In het mengmonster van de zintuiglijk schone ondergrond zijn geen verontreinigingen aangetoond. Het grondwater is licht verontreinigd met barium, zink, xylenen en naftaleen. De aangetoonde lichte metaalverontreinigingen (barium en zink) zijn hoogstwaarschijnlijk te relateren aan het regionaal voorkomen van verhoogde concentraties van metalen in het grondwater. Voor de oorzaak voor de lichte verontreinigingen van het grondwater met xylenen en naftaleen heeft Econsultancy vooralsnog geen verklaring.

7 SAMENVATTING, CONCLUSIES EN ADVIES

Saxenburgh Groep heeft aan Econsultancy opdracht verleend voor het uitvoeren van een verkennend bodemonderzoek op de locatie Rheezerweg 73 te Hardenberg.

Het bodemonderzoek is uitgevoerd in het kader van de voorgenomen verkoop van de onderzoekslocatie, alsmede de voorgenomen nieuwbouw op de onderzoekslocatie.

Er zijn op basis van het milieuhygiënisch vooronderzoek bodem, tijdens de terreininspectie en bij de uitvoering van de veldwerkzaamheden geen aanwijzingen gevonden, die aanleiding geven een (asbest)verontreiniging op de locatie te verwachten.

De bodem bestaat voornamelijk uit zwak siltig, matig fijn zand. De bovengrond is bovendien plaatselijk zwak humeus. In de ondergrond is plaatselijk een zwak kleig veenlaagje aangetroffen. In het opgeboorde materiaal zijn zintuiglijk geen verontreinigingen waargenomen.

Op de onderzoekslocatie zijn de volgende deellocaties onderzocht:

Deellocatie A: appartementengebouw A (west)

Op basis van het milieuhygiënisch vooronderzoek bodem is geconcludeerd dat deze deellocatie onderzocht dient te worden volgens de strategie "onverdacht" (ONV). Bij onverdachte locaties luidt de onderzoekshypothese dat de bodem niet verontreinigd is.

In de zintuiglijk schone boven- en ondergrond zijn geen verontreinigingen aangetoond. Het grondwater is licht verontreinigd met xylenen en naftaleen. Voor de oorzaak voor deze lichte verontreinigingen van het grondwater heeft Econsultancy vooralsnog geen verklaring.

De vooraf gestelde hypothese, dat de onderzoekslocatie als "onverdacht, niet lijnvormig" kan worden beschouwd wordt, op basis van de onderzoeksresultaten, niet geheel bevestigd. Gelet op de aard en mate van verontreiniging, bestaat er géén reden voor een nader onderzoek.

Deellocatie B: appartementengebouw B (oost)

Op basis van het milieuhygiënisch vooronderzoek bodem is geconcludeerd dat deze deellocatie onderzocht dient te worden volgens de strategie "onverdacht" (ONV). Bij onverdachte locaties luidt de onderzoekshypothese dat de bodem niet verontreinigd is.

In het mengmonster mmB1 van de zintuiglijk schone bovengrond is een licht verhoogd gehalte aan PCB aangetoond. In het mengmonster van de zintuiglijk schone ondergrond zijn geen verontreinigingen aangetoond. Het grondwater is licht verontreinigd met barium, zink, xylenen en naftaleen. De aangetoonde lichte metaalverontreinigingen (barium en zink) zijn hoogstwaarschijnlijk te relateren aan het regionaal voorkomen van verhoogde concentraties van metalen in het grondwater. Voor de oorzaak voor de lichte verontreinigingen van het grondwater met xylenen en naftaleen heeft Econsultancy vooralsnog geen verklaring.

De vooraf gestelde hypothese, dat de onderzoekslocatie als "onverdacht, niet lijnvormig" kan worden beschouwd wordt, op basis van de onderzoeksresultaten, niet geheel bevestigd. Gelet op de aard en mate van verontreiniging, bestaat er géén reden voor een nader onderzoek.

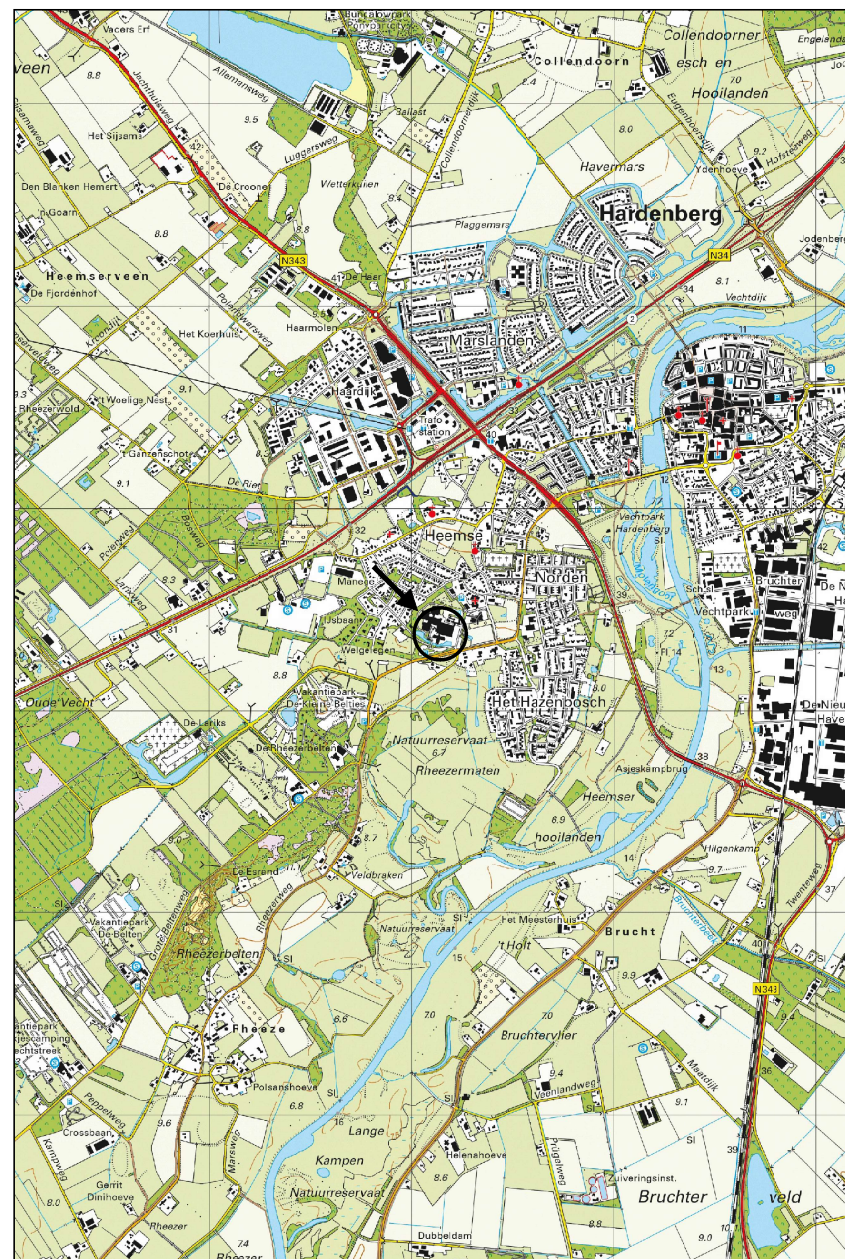
Advies

De aangetoonde lichte verontreinigingen van het grondwater zijn niet geheel in overeenstemming met de resultaten van het voorgaande verkennend bodemonderzoek door Econsultancy uit 2018. Echter, gelet op de aard en mate van de aangetroffen verontreinigingen, bestaat er géén reden voor een nader onderzoek.

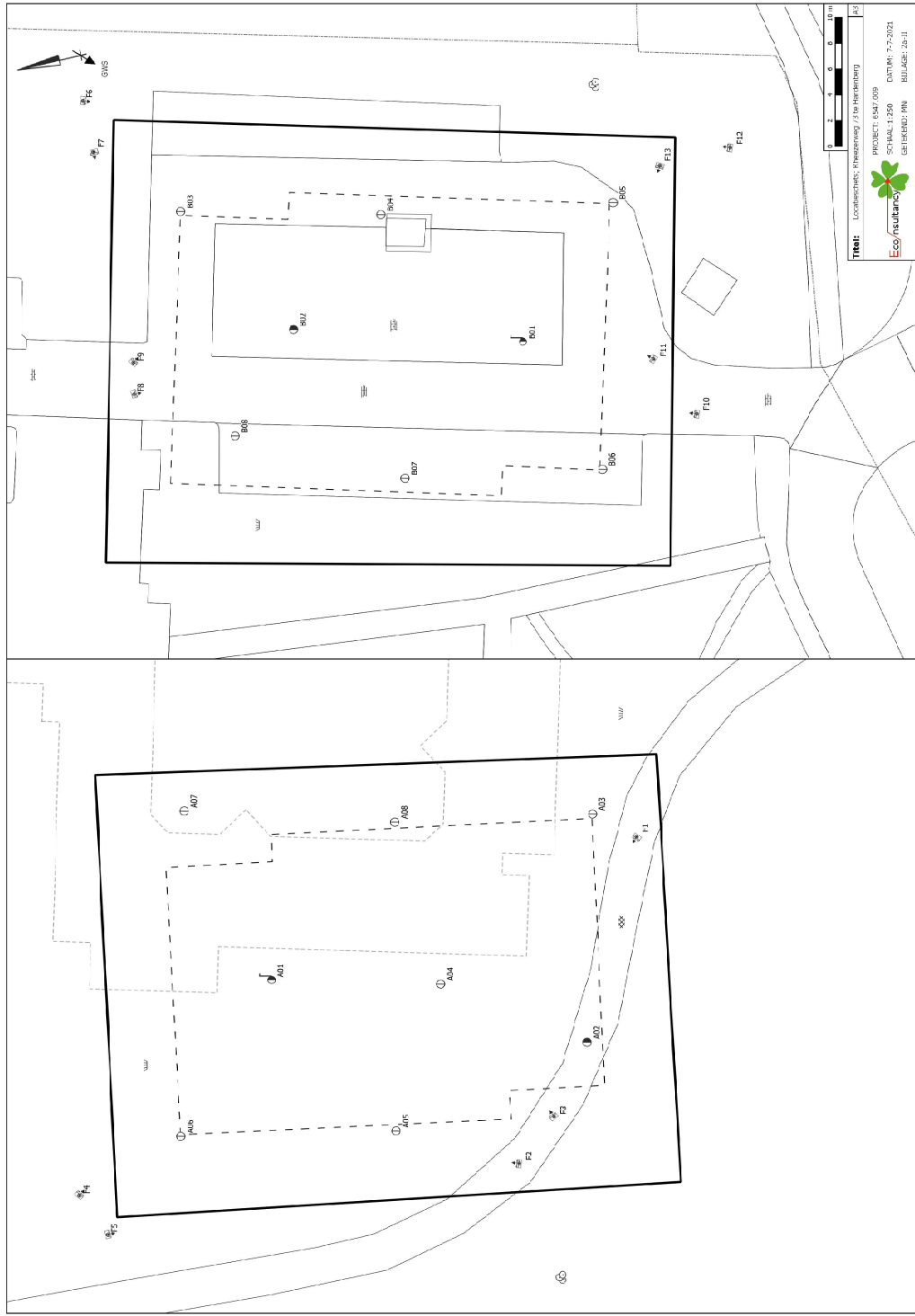
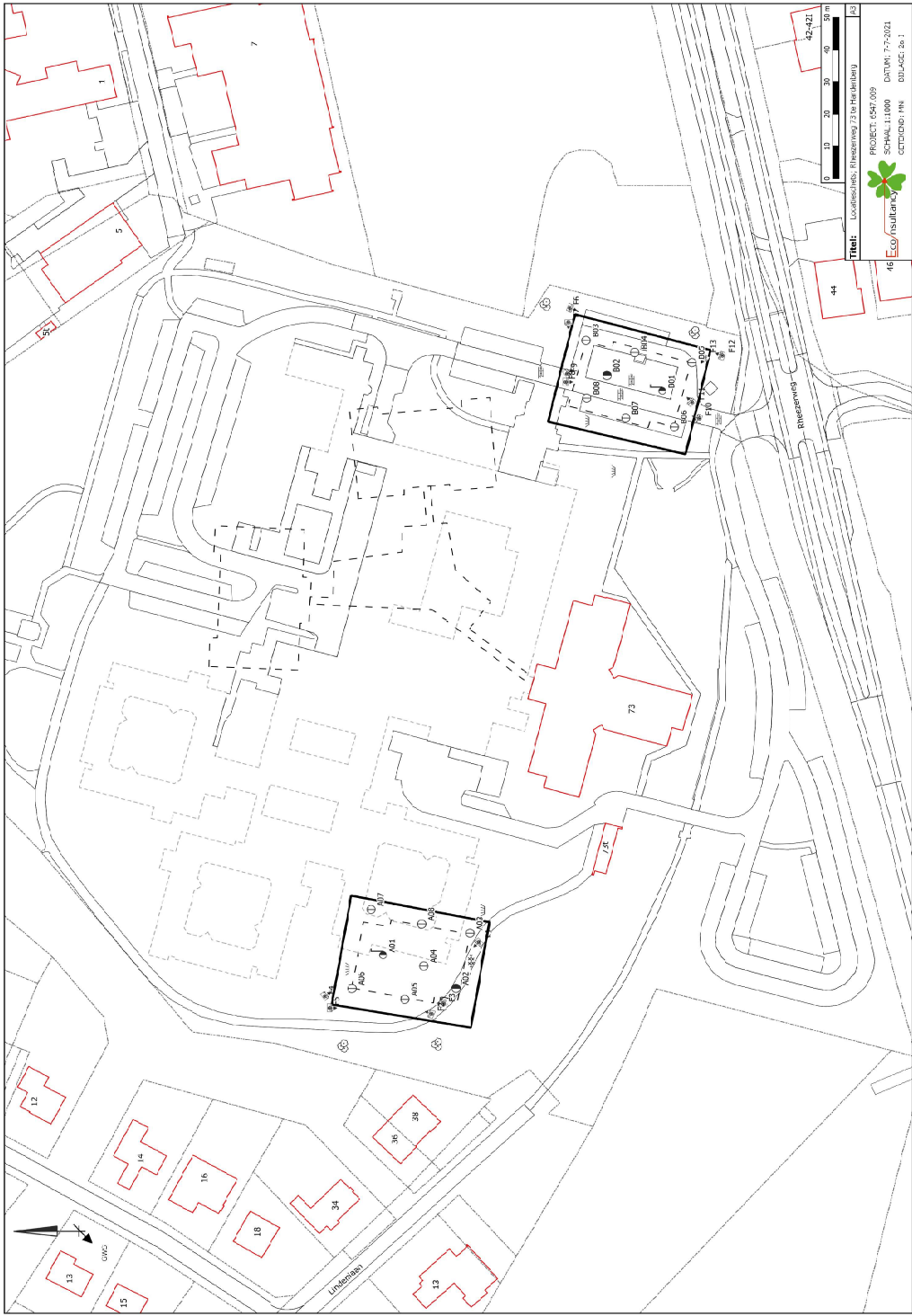
In het kader van de aankoop kan gesteld worden dat de milieuhygiënische kwaliteit van de bodem bij ongewijzigd gebruik niet tot gebruiksbeperkingen of gezondheidsrisico's zal leiden. Ook bij het aanvragen van een bouwvergunning in de nabije toekomst zullen, met het huidige beleid en de huidige normen, de aangetoonde verontreinigingen geen bezwaar vormen. Derhalve bestaan er met betrekking tot de milieuhygiënische kwaliteit van de bodem, volgens Econsultancy, geen belemmeringen voor de aankoop van de onderzoekslocatie.

Algemeen

Indien er bij werkzaamheden grond vrijkomt die niet op de locatie kan worden hergebruikt, zijn de regels van het Besluit bodemkwaliteit, het "Tijdelijk handelingskader voor hergebruik van PFAS-houdende grond en baggerspecie (d.d. 2 juli 2020) of de regionale bodemkwaliteitskaart van toepassing.



Schaal 1:25.000
Deze kaart is noordgericht



Legenda		
Symbolen:	Polygonen:	Boringen:
Asfalt Klinker Beton Ontgravingdiepte (m -mv) Parthoogte (m +mv) Opmerking foto Vloestofdicte vloer Prielab betonnen Muerplaat Tegels Colplaat (asbest verdacht) Boom Bos Struiken Gras Water Braak Grind Onverhard Pulververharding Talud Spoorbaan Fietspad Parkeerplaats Duiker Voormalige duiker Treflo Pomp Olei/vetafscheider Mengal Rool inspectieput Zinkput Ontluchting Vulpunt Sleuf asbestonderzoek 200x40x50cm	Ontgravingvak Saneringslocatie Partij ontgraven grond Toekomstige bebouwing Voormalige bebouwing Asfaltverharding Reparatievak asfalt Opslagraak (bovengronds) Opslagraak (overgronds in lekzak) Opslagraak (ondergronds) Struwal Haag Lijnen: Bebauwing Grens onderzoekslocatie Toekomstige bebouwing Voormalige bebouwing Beschroeiing Hekwerk Spoorlijn Vindmonster	Gat asbestonderzoek 100x100x50 cm + boring tot 0,5 m -mv Gat asbestonderzoek 100x100x50 cm + boring tot 1,0 m -mv Gat asbestonderzoek 100x100x50 cm + boring tot 1,5 m -mv Gat asbestonderzoek 100x100x50 cm + boring tot 2,0 m -mv Gat asbestonderzoek 100x100x50 cm + boring tot 2,5 m -mv Gat asbestonderzoek 100x100x50 cm + boring tot 3,0 m -mv Gat asbestonderzoek 100x100x50 cm + boring tot 3,5 m -mv Gat asbestonderzoek 100x100x50 cm + boring tot 4,0 m -mv Gat asbestonderzoek 100x100x50 cm + boring tot 4,5 m -mv Gat asbestonderzoek 100x100x50 cm + boring tot 5,0 m -mv Gat asbestonderzoek 100x100x50 cm + pelbuiss (diep) Pelbuiss Boring voorgaand onderzoek tot 0,5 m -mv Boring voorgaand onderzoek tot 1,0 m -mv Boring voorgaand onderzoek tot 1,5 m -mv Boring voorgaand onderzoek tot 2,0 m -mv Boring voorgaand onderzoek tot 2,5 m -mv Boring voorgaand onderzoek tot 3,0 m -mv Boring voorgaand onderzoek tot 3,5 m -mv Boring voorgaand onderzoek tot 4,0 m -mv Boring voorgaand onderzoek tot 4,5 m -mv Boring voorgaand onderzoek tot 5,0 m -mv Pelbuiss voorgaand onderzoek (diep) Pelbuiss voorgaand onderzoek Gat asbestonderzoek 30x30x50 cm Gat asbestonderzoek 30x30x50 cm + boring tot 0,5 m -mv Gat asbestonderzoek 30x30x50 cm + boring tot 1,0 m -mv Gat asbestonderzoek 30x30x50 cm + boring tot 1,5 m -mv Gat asbestonderzoek 30x30x50 cm + boring tot 2,0 m -mv Gat asbestonderzoek 30x30x50 cm + boring tot 2,5 m -mv Gat asbestonderzoek 30x30x50 cm + boring tot 3,0 m -mv Gat asbestonderzoek 30x30x50 cm + boring tot 3,5 m -mv Gat asbestonderzoek 30x30x50 cm + boring tot 4,0 m -mv Gat asbestonderzoek 30x30x50 cm + boring tot 4,5 m -mv Gat asbestonderzoek 30x30x50 cm + boring tot 5,0 m -mv Gat asbestonderzoek 30x30x50 cm + pelbuiss (diep) Gat asbestonderzoek 100x100x50 cm + pelbuiss Kernboring 80 mm Kernboring 120 mm Kernboring 120 mm + boring tot 0,5 m -mv Kernboring 120 mm + boring tot 1,0 m -mv Kernboring 120 mm + boring tot 1,5 m -mv Kernboring 120 mm + boring tot 2,0 m -mv Kernboring 120 mm + boring tot 2,5 m -mv Kernboring 120 mm + boring tot 3,0 m -mv Kernboring 120 mm + boring tot 3,5 m -mv Kernboring 120 mm + boring tot 4,0 m -mv Kernboring 120 mm + boring tot 4,5 m -mv Kernboring 120 mm + boring tot 5,0 m -mv Kernboring + gat asbestonderzoek 30x30x50 + boring tot 0,5 m -mv Kernboring + gat asbestonderzoek 30x30x50 + boring tot 1,0 m -mv Kernboring + gat asbestonderzoek 30x30x50 + boring tot 1,5 m -mv Kernboring + gat asbestonderzoek 30x30x50 + boring tot 2,0 m -mv Kernboring + gat asbestonderzoek 30x30x50 + boring tot 2,5 m -mv Kernboring + gat asbestonderzoek 30x30x50 + boring tot 3,0 m -mv Kernboring + gat asbestonderzoek 30x30x50 + boring tot 3,5 m -mv Kernboring + gat asbestonderzoek 30x30x50 + boring tot 4,0 m -mv Kernboring + gat asbestonderzoek 30x30x50 + boring tot 4,5 m -mv Kernboring + gat asbestonderzoek 30x30x50 + boring tot 5,0 m -mv Kernboring + gat asbestonderzoek 30x30x50 + pelbuiss Boring tot 0,5 m -waterbodem Boring tot 1,0 m -waterbodem
Verontreiniging: Niet verontreinigd Gehalte >AW/S-waarde Gehalte >T-waarde Niet verontreinigd AW/S-waarde contour T-waarde contour F-waarde contour Niet verontreinigd AW/S-waarde contour T-waarde contour F-waarde contour Niet verontreinigd Licht verontreinigd Matig verontreinigd Sterk verontreinigd Verontreinigingsgraad onbekend Vindplaats asbestverdacht materiaal op maaiveld		

Bijlage 2b Foto's onderzoekslocatie



Foto 1.



Foto 2.

Bijlage 2b Foto's onderzoekslocatie



Foto 3.



Foto 4.

Bijlage 2b Foto's onderzoekslocatie



Foto 5.



Foto 6.

Bijlage 2b Foto's onderzoekslocatie



Foto 7.



Foto 8.

Bijlage 2b Foto's onderzoekslocatie



Foto 9.



Foto 10.

Bijlage 2b Foto's onderzoekslocatie



Foto 11.



Foto 12.

Bijlage 2b Foto's onderzoekslocatie

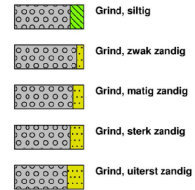


Foto 13.

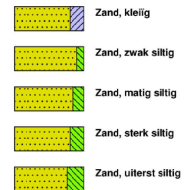
Bijlage 3 Boorprofielen

Legenda (conform NEN 5104)

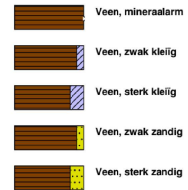
grind



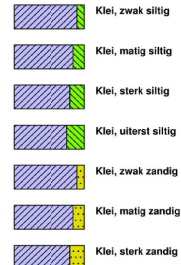
zand




veen



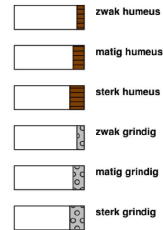
klei



leem



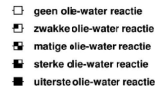
overige toevoegingen



geur



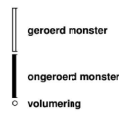
olie




p.i.d.-waarde



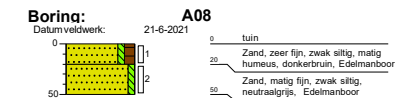
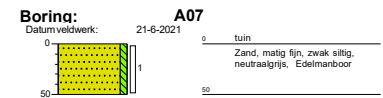
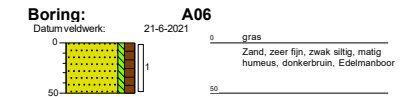
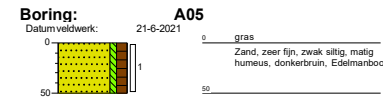
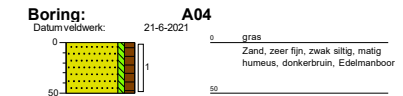
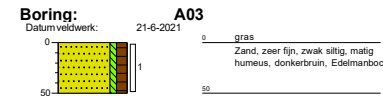
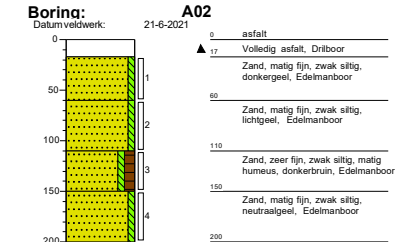
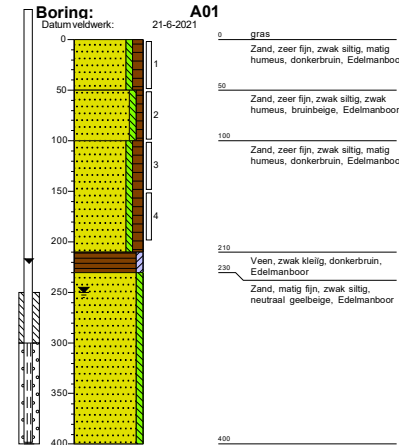
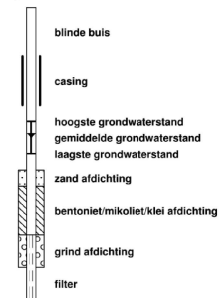
monsters



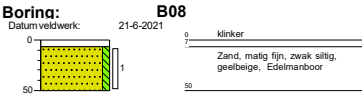
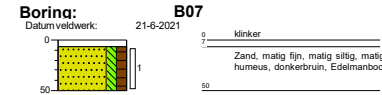
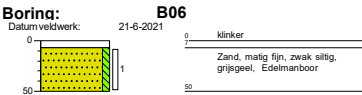
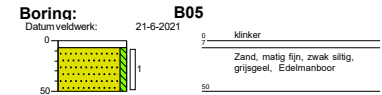
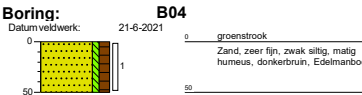
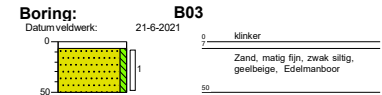
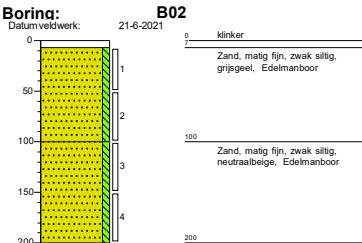
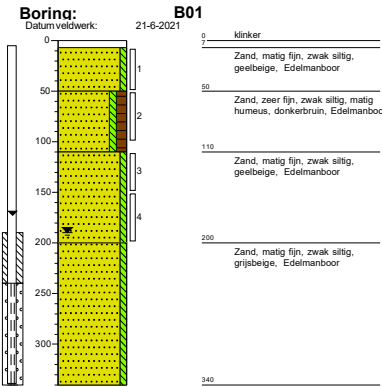
overig



peilbuis



Bijlage 4a Analysecertificaten



Econsultancy
T.a.v. [REDACTED]
Wilhelm Röntgenstraat 7a
8013 NE ZWOLLE
NETHERLANDS

Analysecertificaat

Datum: 28-Jun-2021

Hierbij ontvangt u de resultaten van het navolgende laboratoriumonderzoek.

Certificaatnummer/Versie 2021103368/1
Uw project/verslagnummer 6547.009
Uw projectnaam Rheezerweg 73, Hardenberg
Uw ordernummer
Monster(s) ontvangen 21-Jun-2021

Dit certificaat mag uitsluitend in zijn geheel worden gereproduceerd.
De analyse resultaten hebben alleen betrekking op het beproefde object.

De grondmonsters worden tot 4 weken na datum ontvangst bewaard en watermonsters tot 2 weken na datum ontvangst. Zonder tegenbericht worden de monsters nadien afgevoerd.
Indien de monsters langer bewaard dienen te blijven verzoeken wij U dit exemplaar uiterlijk 1 werkdag voor afloop van de standaardbewaarperiode ondertekend aan ons te retourneren. Voor de kosten van het langer bewaren van monsters verwijzen wij naar de prijslijst.

Bewaren tot:
Datum: Naam: Handtekening:

Wij vertrouwen erop uw opdracht hiermee naar verwachting te hebben uitgevoerd, mocht U naar aanleiding van dit analysecertificaat nog vragen hebben verzoeken wij U contact op te nemen met de afdeling Verkoop en Advies.

Met vriendelijke groet,

Eurofins Analytico B.V.

[REDACTED]
Technical Manager

Eurofins Analytico B.V.

Gildeweg 42-46 Tel. +31 (0)34 242 63 00 BNP Paribas S.A. 227 9245 25
3771 NB Barneveld Fax +31 (0)34 242 63 99 IBAN: NL71BNP0227924525
P.O. Box 459 E-mail info-env@eurofins.nl BIC: BNPANL2A
3770 RL Barneveld NL Site www.eurofins.nl KvK/Coc No. 09086623
BTW/VAT No. NL 8043.14.883.B01

Eurofins Analytico B.V. is ISO 14001: 2015 gecertificeerd door TÜV en erkend door het Vlaamse Gewest (OVAM en Dep. Omgeving), het Brusselse Gewest (BIM), het Waalse Gewest (DGRNE-OWD) en door de overheid van Luxemburg (MEV).

Analysecertificaat

Uw project/verslagnummer 6547.009
Uw projectnaam Rheezerweg 73, Hardenberg
Uw ordernummer
Uw monsternemer [REDACTED]

Certificaatnummer/Versie 2021103368/1
Startdatum analyse 22-Jun-2021
Datum einde analyse 28-Jun-2021
Rapportagedatum 28-Jun-2021/10:06
Bijlage A,B,C
Pagina 1/2

Analyse	Eenheid	1	2	3	4
Voorbehandeling					
Cryogeen malen AS3000		Uitgevoerd	Uitgevoerd	Uitgevoerd	Uitgevoerd
Bodemkundige analyses					
S Droge stof	% (m/m)	89.4	87.2	91.1	86.7
S Organische stof	% (m/m) ds	3.4	3.2	0.9	1.8
Gloeirest	% (m/m) ds	96	97	99	98
S Korrelgrootte < 2 µm (Lutum)	% (m/m) ds	<2.0	2.8	2.1	2.0
Metalen					
S Barium (Ba)	mg/kg ds	<20	43	<20	<20
S Cadmium (Cd)	mg/kg ds	<0.20	<0.20	<0.20	<0.20
S Kobalt (Co)	mg/kg ds	<3.0	<3.0	<3.0	<3.0
S Koper (Cu)	mg/kg ds	<5.0	<5.0	<5.0	<5.0
S Kwik (Hg)	mg/kg ds	<0.050	0.057	<0.050	<0.050
S Molybdeen (Mo)	mg/kg ds	<1.5	<1.5	<1.5	<1.5
S Nikkel (Ni)	mg/kg ds	<4.0	<4.0	<4.0	<4.0
S Lood (Pb)	mg/kg ds	<10	22	<10	<10
S Zink (Zn)	mg/kg ds	<20	60	<20	<20
Minerale olie					
Minerale olie (C10-C12)	mg/kg ds	<3.0	<3.0	<3.0	<3.0
Minerale olie (C12-C16)	mg/kg ds	<5.0	<5.0	<5.0	<5.0
Minerale olie (C16-C21)	mg/kg ds	<5.0	<5.0	<5.0	<5.0
Minerale olie (C21-C30)	mg/kg ds	<11	<11	<11	<11
Minerale olie (C30-C35)	mg/kg ds	7.6	7.2	<5.0	<5.0
Minerale olie (C35-C40)	mg/kg ds	<6.0	<6.0	<6.0	<6.0
S Minerale olie totaal (C10-C40)	mg/kg ds	<35	<35	<35	<35
Polychloorbifenylen, PCB					
S PCB 28	mg/kg ds	<0.0010	<0.0010	0.0075 ²⁾	<0.0010
S PCB 52	mg/kg ds	<0.0010	<0.0010	0.012	<0.0010
S PCB 101	mg/kg ds	<0.0010	<0.0010	0.0064	<0.0010
S PCB 118	mg/kg ds	<0.0010	<0.0010	0.0047	<0.0010
Nr. Uw monsteromschrijving					
1	mmA1 A01 (0-50) A03 (0-50) A04 (0-50) A05 (0-50) A06 (0-50) A08 (0-20)	Opgegeven monstermatrix			Monster nr.
2	mmA2 A01 (100-150) A01 (150-200) A02 (110-150)	Grond (AS3000)			12128046
3	mmB1 B01 (7-50) B02 (7-50) B03 (7-50) B05 (7-50) B06 (7-50) B08 (7-50)	Grond (AS3000)			12128047
4	mmB2 B01 (110-150) B01 (150-200) B02 (100-150) B02 (150-200)	Grond (AS3000)			12128048



Eurofins Analytico B.V.

Gildeweg 42-46 Tel. +31 (0)34 242 63 00
3771 NB Barneveld Fax +31 (0)34 242 63 99
P.O. Box 459 E-mail info-env@eurofins.nl
3770 RL Barneveld NL Site www.eurofins.nl

BNP Paribas S.A. 227 9245 25
IBAN: NL71BNP0227924525
BIC: BNPANL2A
KvK/Coc No. 09086623
BTW/VAT No. NL 8043.14.883.B01

Q: door IAB geaccrediteerde verrichting
A: door IAB geaccrediteerde verrichting
S: door IAB geaccrediteerde verrichting
V: door IAB geaccrediteerde verrichting
W: door IAB geaccrediteerde verrichting

Dit certificaat mag uitsluitend in zijn geheel worden gereproduceerd.
Eurofins Analytico B.V. is ISO 14001: 2015 gecertificeerd door TÜV en erkend door het Vlaamse Gewest (OVAM en Dep. Omgeving), het Brusselse Gewest (BIM), het Waalse Gewest (DGRNE-OWD) en door de overheid van Luxemburg (MEV).



TESTEN
RvA L010

Analysecertificaat

Uw project/verslagnummer 6547.009
Uw projectnaam Rheezerweg 73, Hardenberg
Uw ordernummer
Uw monsternemer

Certificaatnummer/Versie 2021103368/1
Startdatum analyse 22-Jun-2021
Datum einde analyse 28-Jun-2021
Rapportagedatum 28-Jun-2021/10:06
Bijlage A,B,C
Pagina 2/2

Analyse	Eenheid	1	2	3	4
S PCB 138	mg/kg ds	<0.0010	<0.0010	<0.0010	<0.0010
S PCB 153	mg/kg ds	<0.0010	<0.0010	<0.0010	<0.0010
S PCB 180	mg/kg ds	<0.0010	<0.0010	<0.0010	<0.0010
S PCB (som 7) (factor 0,7)	mg/kg ds	0.0049 ¹⁾	0.0049 ¹⁾	0.033	0.0049 ¹⁾
Polycyclische Aromatische Koolwaterstoffen, PAK					
S Naftaleen	mg/kg ds	<0.050	<0.050	<0.050	<0.050
S Fenanthreen	mg/kg ds	<0.050	0.054	<0.050	<0.050
S Anthraceen	mg/kg ds	<0.050	<0.050	<0.050	<0.050
S Fluorantheen	mg/kg ds	0.065	0.093	<0.050	<0.050
S Benzo(a)anthraceen	mg/kg ds	<0.050	0.052	<0.050	<0.050
S Chryseen	mg/kg ds	<0.050	<0.050	<0.050	<0.050
S Benzo(k)fluorantheen	mg/kg ds	<0.050	<0.050	<0.050	<0.050
S Benzo(a)pyreen	mg/kg ds	<0.050	<0.050	<0.050	<0.050
S Benzo(ghi)peryleen	mg/kg ds	<0.050	<0.050	<0.050	<0.050
S Indeno(123-cd)pyreen	mg/kg ds	<0.050	<0.050	<0.050	<0.050
S PAK VROM (10) (factor 0,7)	mg/kg ds	0.38	0.45	0.35 ¹⁾	0.35 ¹⁾

Bijlage (A) met de opgegeven deelmonsterinformatie behorende bij het analysecertificaat. 2021103368/1

Pagina 1/1

Monster nr.	Uw monsteromschrijving				
Barcode	Boornr	Van	Tot	Uw datum monstername	Monstersch./Monstername ID
12128046	mmA1 A01 (0-50) A03 (0-50) A04 (0-50) A05 (0-50) A 06 (0-50) A08 (0-20)				
0538868158	A01	0	50	21-Jun-2021	1
0538868151	A03	0	50	21-Jun-2021	1
0538868168	A04	0	50	21-Jun-2021	1
0538868169	A05	0	50	21-Jun-2021	1
0538868172	A06	0	50	21-Jun-2021	1
0538868174	A08	0	20	21-Jun-2021	1
12128047	mmA2 A01 (100-150) A01 (150-200) A02 (110-150)				
0538868155	A01	100	150	21-Jun-2021	3
0538868159	A01	150	200	21-Jun-2021	4
0538868162	A02	110	150	21-Jun-2021	3
12128048	mmB1 B01 (7-50) B02 (7-50) B03 (7-50) B05 (7-50) B 06 (7-50) B08 (7-50)				
0538868424	B01	7	50	21-Jun-2021	1
0538868452	B02	7	50	21-Jun-2021	1
0538868448	B03	7	50	21-Jun-2021	1
0538868456	B05	7	50	21-Jun-2021	1
0538868457	B06	7	50	21-Jun-2021	1
0538868446	B08	7	50	21-Jun-2021	1
12128049	mmB2 B01 (110-150) B01 (150-200) B02 (100-150) B02 (150-200)				
0538868463	B01	110	150	21-Jun-2021	3
0538868462	B01	150	200	21-Jun-2021	4
0538868458	B02	100	150	21-Jun-2021	3
0538868461	B02	150	200	21-Jun-2021	4

Nr.	Uw monsteromschrijving	Opgegeven monsterinformatie	Nr.
1	mmA1 A01 (0-50) A03 (0-50) A04 (0-50) A05 (0-50) A06 (0-50) A08 (0-20)	Grond (AS30000)	12128046
2	mmA2 A01 (100-150) A01 (150-200) A02 (110-150)	Grond (AS30000)	12128047
3	mmB1 B01 (7-50) B02 (7-50) B03 (7-50) B05 (7-50) B06 (7-50) B08 (7-50)	Grond (AS30000)	12128048
4	mmB2 B01 (110-150) B01 (150-200) B02 (100-150) B02 (150-200)	Grond (AS30000)	12128049

Eurofins Analytica B.V.

Gildeweg 42-46 Tel. +31 (0)34 242 63 00
3771 NB Barneveld Fax +31 (0)34 242 63 99
P.O. Box 459 E-mail info-env@eurofins.nl
3770 AL Barneveld NL Site www.eurofins.nl

BNP Paribas S.A. 227 9245 25
IBAN: NL71BNPA0277924525
BIC: BNPAR12R
KVK/CoC No. 09088623
BTW/VAT No. NL 8043.14.883.B01



Q: door NEN geaccrediteerde verrichting
A: NEN erkende en geaccrediteerde verrichting
S: NEN erkende en geaccrediteerde verrichting
V: NEN erkende verrichting
W: Waals Gewest erkende verrichting

Dit certificaat mag uitsluitend in zijn geheel worden gereproduceerd.
Eurofins Analytica B.V. is ISO 14001:2015 gecertificeerd door TÜV en erkend door het Vlaamse Gewest (OVAM en Dep. Omgeving), het Brusselse Gewest (BIM), het Waalse Gewest (DGRNE-DWD) en door de overheid van Luxemburg (MEV).



Akkoord
Pr.coörd.

VA

Eurofins Analytica B.V.

Gildeweg 42-46 Tel. +31 (0)34 242 63 00
3771 NB Barneveld Fax +31 (0)34 242 63 99
P.O. Box 459 E-mail info-env@eurofins.nl
3770 AL Barneveld NL Site www.eurofins.nl

BNP Paribas S.A. 227 9245 25
IBAN: NL71BNPA0277924525
BIC: BNPAR12R
KVK/CoC No. 09088623
BTW/VAT No. NL 8043.14.883.B01

Eurofins Analytica B.V. is ISO 14001:2015 gecertificeerd door TÜV en erkend door het Vlaamse Gewest (OVAM en Dep. Omgeving), het Brusselse Gewest (BIM), het Waalse Gewest (DGRNE-DWD) en door de overheid van Luxemburg (MEV).

Bijlage (B) met opmerkingen behorende bij analysecertificaat 2021103368/1

Pagina 1/1

Opmerking 1)

De toetswaarde van de som is gelijk aan de sommatie van 0,7*RG

Opmerking 2)

PCB 28 kan positief beïnvloed worden door PCB 31.

Bijlage (C) met methodeverwijzingen behorende bij analysecertificaat 2021103368/1

Pagina 1/1

Analyse	Methode	Techniek	Methode referentie
Voorbehandeling			
Cryogeen malen	W0106	Voorbehandeling	AS3000
Bodemkundige analyses			
Droge Stof	W0104	Gravimetrie	pb 3010-2 en NEN-EN 15934
Organische stof (gloeiverlies)	W0109	Gravimetrie	pb 3010-3 en NEN 5754
Korrelgrootte < 2 µm (lutum)	W0171	Sedimentatie	pb 3010-4 en NEN 5753
Metalen			
Barium (Ba)	W0423	ICP-MS	pb 3010-5 en NEN-EN-ISO 17294-2
Cadmium (Cd)	W0423	ICP-MS	pb 3010-5 en NEN-EN-ISO 17294-2
Kobalt (Co)	W0423	ICP-MS	pb 3010-5 en NEN-EN-ISO 17294-2
Koper (Cu)	W0423	ICP-MS	pb 3010-5 en NEN-EN-ISO 17294-2
Kwik (Hg)	W0423	ICP-MS	pb 3010-5 en NEN-EN-ISO 17294-2
Molybdeen (Mo)	W0423	ICP-MS	pb 3010-5 en NEN-EN-ISO 17294-2
Nikkel (Ni)	W0423	ICP-MS	pb 3010-5 en NEN-EN-ISO 17294-2
Lood (Pb)	W0423	ICP-MS	pb 3010-5 en NEN-EN-ISO 17294-2
Zink (Zn)	W0423	ICP-MS	pb 3010-5 en NEN-EN-ISO 17294-2
Minerale olie			
Minerale Olie (C10-C40)	W0202	GC-FID	pb 3010-7 en NEN-EN-ISO 16703
Polychloorbifenylen, PCB			
PCB (7)	W0271	GC-MS	pb 3010-8 en NEN 6980
Polycyclische Aromatische Koolwaterstoffen, PAK			
PAK (10) (VROM)	W0271	GC-MS	pb. 3010-6 en NEN-ISO 18287
PAK som AS3000/AP04	W0271	GC-MS	pb. 3010-6 en NEN-ISO 18287

Nadere informatie over de toegepaste onderzoeksmethoden alsmede een classificatie van de meetonzekerheid staan vermeld in ons overzicht "Specificaties analysemethoden", versie juni 2020.

Eurofins Analytico B.V.

Gildeweg 42-46 Tel. +31 (0)34 242 63 00
3771 NB Barneveld Fax +31 (0)34 242 63 99
P.O. Box 459 E-mail info-env@eurofins.nl
3770 AL Barneveld NL Site www.eurofins.nl

BNP Paribas S.A. 227 9245 25
IBAN: NL71BNPA0227924525
BIC: BNPA NL2A
KVK/CoC No. 09088623
BTW/VAT No. NL 8043.14.883.B01

Eurofins Analytico B.V. is ISO 14001: 2015 gecertificeerd door TÜV en erkend door het Vlaamse Gewest (OVAM en Dep. Omgeving), het Brusselse Gewest (DIM), het Waalse Gewest (DGRNE-OWD) en door de overheid van Luxemburg (MEV).

Eurofins Analytico B.V.

Gildeweg 42-46 Tel. +31 (0)34 242 63 00
3771 NB Barneveld Fax +31 (0)34 242 63 99
P.O. Box 459 E-mail info-env@eurofins.nl
3770 AL Barneveld NL Site www.eurofins.nl

BNP Paribas S.A. 227 9245 25
IBAN: NL71BNPA0227924525
BIC: BNPA NL2A
KVK/CoC No. 09088623
BTW/VAT No. NL 8043.14.883.B01

Eurofins Analytico B.V. is ISO 14001: 2015 gecertificeerd door TÜV en erkend door het Vlaamse Gewest (OVAM en Dep. Omgeving), het Brusselse Gewest (DIM), het Waalse Gewest (DGRNE-OWD) en door de overheid van Luxemburg (MEV).

Econsultancy

Wilhelm Röntgenstraat 7a
8013 NE ZWOLLE
NETHERLANDS

Analysecertificaat

Datum: 05-Jul-2021

Hierbij ontvangt u de resultaten van het navolgende laboratoriumonderzoek.

Certificaatnummer/Versie 2021108040/1
Uw project/verslagnummer 6547.009
Uw projectnaam Rheezerweg 73, Hardenberg
Uw ordernummer
Monster(s) ontvangen 29-Jun-2021

Dit certificaat mag uitsluitend in zijn geheel worden gereproduceerd.
De analyse resultaten hebben alleen betrekking op het beproefde object.

De grondmonsters worden tot 4 weken na datum ontvangst bewaard en watermonsters tot 2 weken na datum ontvangst. Zonder tegenbericht worden de monsters nadien afgevoerd.
Indien de monsters langer bewaard dienen te blijven verzoeken wij U dit exemplaar uiterlijk 1 werkdag voor afloop van de standaardbewaarperiode ondertekend aan ons te retourneren. Voor de kosten van het langer bewaren van monsters verwijzen wij naar de prijslijst.

Bewaren tot:
Datum: Naam: Handtekening:

Wij vertrouwen erop uw opdracht hiermee naar verwachting te hebben uitgevoerd, mocht U naar aanleiding van dit analysecertificaat nog vragen hebben verzoeken wij U contact op te nemen met de afdeling Verkoop en Advies.

Met vriendelijke groet,

Eurofins Analytico B.V.

Technical Manager

Eurofins Analytico B.V.

Gildeweg 42-46 Tel. +31 (0)34 242 63 00 BNP Paribas S.A. 227 9245 25
3771 NB Barneveld Fax +31 (0)34 242 63 99 IBAN: NL71BNP0227924525
P.O. Box 459 E-mail info-env@eurofins.nl BIC: BNPANL2A
3770 RL Barneveld NL Site www.eurofins.nl KvK/CoC No. 09086623
BTW/VAT No. NL 8043.14.883.B01

Eurofins Analytico B.V. is ISO 14001: 2015 gecertificeerd door TÜV en erkend door het Vlaamse Gewest (OVAM en Dep. Omgeving), het Brusselse Gewest (BIM), het Waalse Gewest (DGRNE-OWD) en door de overheid van Luxemburg (MEV).

Analysecertificaat

Uw project/verslagnummer 6547.009
Uw projectnaam Rheezerweg 73, Hardenberg
Uw ordernummer
Uw monsternummer

Certificaatnummer/Versie 2021108040/1
Startdatum analyse 29-Jun-2021
Datum einde analyse 05-Jul-2021
Rapportagedatum 05-Jul-2021/11:25
Bijlage A, B, C, D
Pagina 1/2

Analyse	Eenheid	1	2
Metalen			
S Barium (Ba)	µg/L	<20	150
S Cadmium (Cd)	µg/L	<0.20	<0.20
S Kobalt (Co)	µg/L	<2.0	<2.0
S Koper (Cu)	µg/L	<2.0	<2.0
S Kwik (Hg)	µg/L	<0.050	<0.050
S Molybdeen (Mo)	µg/L	<2.0	2.2
S Nikkel (Ni)	µg/L	<3.0	<3.0
S Lood (Pb)	µg/L	<2.0	<2.0
S Zink (Zn)	µg/L	19	110
Vluchtige Aromatische Koolwaterstoffen			
S Benzeen	µg/L	<0.20	<0.20
S Tolueen	µg/L	1.9	1.6
S Ethylbenzeen	µg/L	0.34	0.30
S o-Xyleen	µg/L	0.53	0.46
S m,p-Xyleen	µg/L	1.3	1.1
S Xylenen (som) factor 0,7	µg/L	1.8	1.6
BTEX (som)	µg/L	4.0	3.5
S Naftaleen	µg/L	0.27	0.19
S Styreen	µg/L	<0.20	<0.20
Vluchtige organische halogeenkoolwaterstoffen			
S Dichloormethaan	µg/L	<0.20	<0.20
S Trichloormethaan	µg/L	<0.20	<0.20
S Tetrachloormethaan	µg/L	<0.10	<0.10
S Trichlooretheen	µg/L	<0.20	<0.20
S Tetrachlooretheen	µg/L	<0.10	<0.10
S 1,1-Dichloorethaan	µg/L	<0.20	<0.20
S 1,2-Dichloorethaan	µg/L	<0.20	<0.20
S 1,1,1-Trichloorethaan	µg/L	<0.10	<0.10
S 1,1,2-Trichloorethaan	µg/L	<0.10	<0.10
S cis 1,2-Dichlooretheen	µg/L	<0.10	<0.10
Nr. Uw monsteromschrijving			
1 A01-1-1	Opgegeven monstermatrix		Monster nr.
2 B01-1-1	Water (AS3000)		12143671
	Water (AS3000)		12143672



Q: door RvA geaccrediteerde verrichting
A: door RvA erkende en geaccrediteerde verrichting
S: door RvA erkende en geaccrediteerde verrichting
V: door RvA erkende verrichting
W: door Waalse Gewest erkende verrichting

Eurofins Analytico B.V.

Gildeweg 42-46 Tel. +31 (0)34 242 63 00 BNP Paribas S.A. 227 9245 25
3771 NB Barneveld Fax +31 (0)34 242 63 99 IBAN: NL71BNP0227924525
P.O. Box 459 E-mail info-env@eurofins.nl BIC: BNPANL2A
3770 RL Barneveld NL Site www.eurofins.nl KvK/CoC No. 09086623
BTW/VAT No. NL 8043.14.883.B01

Dit certificaat mag uitsluitend in zijn geheel worden gereproduceerd.
Eurofins Analytico B.V. is ISO 14001: 2015 gecertificeerd door TÜV en erkend door het Vlaamse Gewest (OVAM en Dep. Omgeving), het Brusselse Gewest (BIM), het Waalse Gewest (DGRNE-OWD) en door de overheid van Luxemburg (MEV).



Analysecertificaat

Uw project/verslagnummer 6547.009
Uw projectnaam Rheezerweg 73, Hardenberg
Uw ordernummer
Uw monsternemer

Certificaatnummer/Versie 2021108040/1
Startdatum analyse 29-Jun-2021
Datum einde analyse 05-Jul-2021
Rapportagedatum 05-Jul-2021/11:25
Bijlage A,B,C,D
Pagina 2/2

Analyse	Eenheid	1	2
trans 1,2-Dichlooretheen	µg/L	<0.10	<0.10
CKW (som)	µg/L	<1.6	<1.6
Tribroommethaan	µg/L	<0.20	<0.20
Vinylchloride	µg/L	<0.10	<0.10
1,1-Dichlooretheen	µg/L	<0.10	<0.10
1,2-Dichloorethenen (Som) factor 0,7	µg/L	0.14 ¹⁾	0.14 ¹⁾
1,1-Dichloorpropaan	µg/L	<0.20	<0.20
1,2-Dichloorpropaan	µg/L	<0.20	<0.20
1,3-Dichloorpropaan	µg/L	<0.20	<0.20
Dichloorpropanen som factor 0.7	µg/L	0.42	0.42
Minerale olie			
Minerale olie (C10-C12)	µg/L	<10	<10
Minerale olie (C12-C16)	µg/L	<10	<10
Minerale olie (C16-C21)	µg/L	<10	<10
Minerale olie (C21-C30)	µg/L	<15	<15
Minerale olie (C30-C35)	µg/L	<10	<10
Minerale olie (C35-C40)	µg/L	<10	<10
Minerale olie totaal (C10-C40)	µg/L	<50	<50

Bijlage (A) met de opgegeven deelmonsterinformatie behorende bij het analysecertificaat. 2021108040/1

Pagina 1/1

Monster nr.	Uw monsteromschrijving			Uw datum monstername	Monsteromsch./Monstername ID
Barcode	Boornr	Van	Tot		
12143671	A01-1-1				
0680528379	A01	300	400	29-Jun-2021	1
0680528391	A01	300	400	29-Jun-2021	2
0800943565	A01	300	400	29-Jun-2021	3
12143672	B01-1-1				
0680480035	B01	240	340	29-Jun-2021	1
0680480034	B01	240	340	29-Jun-2021	2
0800942680	B01	240	340	29-Jun-2021	3

Nr. Uw monsteromschrijving

Nr.	Uw monsteromschrijving	Opgegeven monsteromschrijving	Opgegeven monstername
1	A01-1-1	Water (AS)	1
2	B01-1-1	Water (AS)	2

Eurofins Analytico B.V.

Gildeweg 42-44 Tel. +31 (0)34 242 63 00
3771 NB Barneveld Fax +31 (0)34 242 63 99
P.O. Box 459 E-mail info-env@eurofins.nl
3770 AL Barneveld NL Site www.eurofins.nl

BNP Paribas S.A. 227 9245 25
IBAN: NL71BNPA0227924525
BIC: BNPA NL22
KvK/CoC No. 09088623
BTW/VAT No. NL 8043.14.883.B01



Q: door RvA geaccrediteerde verrichting
A: RvA erkende en geaccrediteerde verrichting
S: RvA erkende en geaccrediteerde verrichting
V: Vlaamse Gewest erkende verrichting
W: Waalse Gewest erkende verrichting

Dit certificaat mag uitsluitend in zijn geheel worden gereproduceerd.

Eurofins Analytico B.V. is ISO 14001: 2015 gecertificeerd door TÜV en erkend door het Vlaamse Gewest (OVAM en Dep. Omgeving), het Brusselse Gewest (BIM), het Waalse Gewest (DGRNE-DWD) en door de overheid van Luxemburg (MEV).



Akkoord
Pr.coörd.

VA

Eurofins Analytico B.V.

Gildeweg 42-44 Tel. +31 (0)34 242 63 00
3771 NB Barneveld Fax +31 (0)34 242 63 99
P.O. Box 459 E-mail info-env@eurofins.nl
3770 AL Barneveld NL Site www.eurofins.nl

BNP Paribas S.A. 227 9245 25
IBAN: NL71BNPA0227924525
BIC: BNPA NL22
KvK/CoC No. 09088623
BTW/VAT No. NL 8043.14.883.B01

Eurofins Analytico B.V. is ISO 14001: 2015 gecertificeerd door TÜV en erkend door het Vlaamse Gewest (OVAM en Dep. Omgeving), het Brusselse Gewest (BIM), het Waalse Gewest (DGRNE-DWD) en door de overheid van Luxemburg (MEV).

Bijlage (B) met opmerkingen behorende bij analysecertificaat 2021108040/1

Pagina 1/1

Opmerking 1)

De toetswaarde van de som is gelijk aan de sommatie van 0,7*RG

Bijlage (C) met methodeverwijzingen behorende bij analysecertificaat 2021108040/1

Pagina 1/1

Analyse	Methode	Techniek	Methode referentie
Metalen			
Barium (Ba)	W0421	ICP-MS	pb 3110-3 en NEN-EN-ISO 17294-2
Cadmium (Cd)	W0421	ICP-MS	pb 3110-3 en NEN-EN-ISO 17294-2
Kobalt (Co)	W0421	ICP-MS	pb 3110-3 en NEN-EN-ISO 17294-2
Koper (Cu)	W0421	ICP-MS	pb 3110-3 en NEN-EN-ISO 17294-2
Kwik (Hg)	W0421	ICP-MS	pb 3110-3 en NEN-EN-ISO 17294-2
Molybdeen (Mo)	W0421	ICP-MS	pb 3110-3 en NEN-EN-ISO 17294-2
Nikkel (Ni)	W0421	ICP-MS	pb 3110-3 en NEN-EN-ISO 17294-2
Lood (Pb)	W0421	ICP-MS	pb 3110-3 en NEN-EN-ISO 17294-2
Zink (Zn)	W0421	ICP-MS	pb 3110-3 en NEN-EN-ISO 17294-2
Vluchtige Aromatische Koolwaterstoffen			
Xylenen som AS3000	W0254	HS-GC-MS	pb 3130-1
Aromaten (BTEXN)	W0254	HS-GC-MS	pb 3130-1
Styreen	W0254	HS-GC-MS	pb 3130-1
Vluchtige organische halogeenkoolwaterstoffen			
VOC1 (11)	W0254	HS-GC-MS	pb 3130-1
Tribroommethaan (Bromoform)	W0254	HS-GC-MS	pb 3130-1
Vinylchloride	W0254	HS-GC-MS	pb 3130-1
1,1-Dichlooretheen	W0254	HS-GC-MS	pb 3130-1
DiClEtheen som AS3000	W0254	HS-GC-MS	pb 3130-1
1,1-Dichloorpropaan	W0254	HS-GC-MS	pb 3130-1
1,2-Dichloorpropaan	W0254	HS-GC-MS	pb 3130-1
1,3-Dichloorpropaan	W0254	HS-GC-MS	pb 3130-1
DiChlprop. som AS3000	W0254	HS-GC-MS	pb 3130-1
Minerale olie			
Minerale olie (C10-C40)	W0215	GC-FID	pb 3110-5

Nadere informatie over de toegepaste onderzoeksmethoden alsmede een classificatie van de meetonzekerheid staan vermeld in ons overzicht "Specificaties analysemethoden", versie juni 2020.

Eurofins Analytico B.V.

Gildeweg 42-46 Tel. +31 (0)34 242 63 00
3771 NB Barneveld Fax +31 (0)34 242 63 99
P.O. Box 459 E-mail info-env@eurofins.nl
3770 AL Barneveld NL Site www.eurofins.nl

BNP Paribas S.A. 227 9245 25
IBAN: NL71BNPA0227924525
BIC: BNPA0227924525
KVK/CoC No. 09088623
BTW/VAT No. NL 8043.14.883.B01

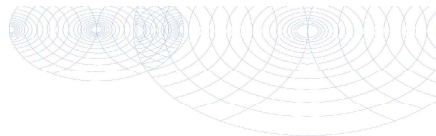
Eurofins Analytico B.V. is ISO 14001: 2015 gecertificeerd door TÜV en erkend door het Vlaamse Gewest (OVAM en Dep. Omgeving), het Brusselse Gewest (DIM), het Waalse Gewest (DGRNE-OWD) en door de overheid van Luxemburg (MEV).

Eurofins Analytico B.V.

Gildeweg 42-46 Tel. +31 (0)34 242 63 00
3771 NB Barneveld Fax +31 (0)34 242 63 99
P.O. Box 459 E-mail info-env@eurofins.nl
3770 AL Barneveld NL Site www.eurofins.nl

BNP Paribas S.A. 227 9245 25
IBAN: NL71BNPA0227924525
BIC: BNPA0227924525
KVK/CoC No. 09088623
BTW/VAT No. NL 8043.14.883.B01

Eurofins Analytico B.V. is ISO 14001: 2015 gecertificeerd door TÜV en erkend door het Vlaamse Gewest (OVAM en Dep. Omgeving), het Brusselse Gewest (DIM), het Waalse Gewest (DGRNE-OWD) en door de overheid van Luxemburg (MEV).



Bijlage 4b Getoetste analyseresultaten

Bijlage (D) opmerkingen aangaande de monsternamen en conserveringstermijn 2021108040/1

Pagina 1/1

Er zijn verschillen met de richtlijnen geconstateerd die de betrouwbaarheid van de resultaten van onderstaande monsters of analyses mogelijk hebben beïnvloed.

Analyse	Monster nr.
Bij ingangscontrole is gebleken dat de pH waarde niet voldoet aan de hiervoor gestelde eis.	
Vluchtige KWS (HS) (voorbehandeling)	12143671



Eurofins Analytico B.V.

Gildeweg 42-46
3771 NB Barneveld
P.O. Box 459
3770 AL Barneveld NL
Tel. +31 (0)34 242 63 00
Fax +31 (0)34 242 63 99
E-mail info-env@eurofins.nl
Site www.eurofins.nl

BNP Paribas S.A. 227 9245 25
IBAN: NL71BNP0227924525
BIC: BNPANL2A
KVK/CoC No. 09088623
BTW/VAT No. NL 8043.14.883.B01

Eurofins Analytico B.V. is ISO 14001: 2015 gecertificeerd door TÜV
en erkend door het Vlaamse Gewest (OVAM en Dep. Omgeving),
het Brusselse Gewest (BIM), het Waalse Gewest (DGRNE-OWD)
en door de overheid van Luxemburg (MEV).

BoToVa T12 Toetsing Wbb grond

Projectnummer 6547.009
Projectnaam Rheezerweg 73, Hardenberg
Datum monstername 21-06-2021
Monsternummer
Certificaatnummer 2021103368
Startdatum 22-06-2021
Rapportagedatum 28-06-2021

Analyse	Eenheid	1	GSSD	Oordeel	RG	AW	T	I
Bodemtype correctie								
Organische stof		3,4						
Korrelgrootte < 2 µm (Lutum)		2						
Voorbehandeling								
Cryogeen malen AS3000		Uitgevoerd						
Bodemkundige analyses								
Droge stof	% (m/m)	89,4	89,4					
Organische stof	% (m/m) ds	3,4	3,4					
Gloeiorest	% (m/m) ds	96						
Korrelgrootte < 2 µm (Lutum)	% (m/m) ds	<2,0	1,4					
Metalen								
Barium (Ba)	mg/kg ds	<20	54,25		20	190	555	920
Cadmium (Cd)	mg/kg ds	<0,20	0,2264	-	0,2	0,6	6,8	13
Kobalt (Co)	mg/kg ds	<3,0	7,383	-	3	15	103	190
Koper (Cu)	mg/kg ds	<5,0	6,908	-	5	40	115	190
Kwik (Hg)	mg/kg ds	<0,050	0,0497	-	0,05	0,15	18,1	36
Molybdeen (Mo)	mg/kg ds	<1,5	1,05	-	1,5	1,5	95,8	190
Nikkel (Ni)	mg/kg ds	<4,0	8,167	-	4	35	67,5	100
Lood (Pb)	mg/kg ds	<10	10,74	-	10	50	290	530
Zink (Zn)	mg/kg ds	<20	32,08	-	20	140	430	720
Minerale olie								
Minerale olie (C10-C12)	mg/kg ds	<3,0	6,176					
Minerale olie (C12-C16)	mg/kg ds	<5,0	10,29					
Minerale olie (C16-C21)	mg/kg ds	<5,0	10,29					
Minerale olie (C21-C30)	mg/kg ds	<11	22,65					
Minerale olie (C30-C35)	mg/kg ds	7,6	22,35					
Minerale olie (C35-C40)	mg/kg ds	<6,0	12,35					
Minerale olie totaal (C10-C40)	mg/kg ds	<35	72,06	-	35	190	2600	5000
Polychloorbifenylen, PCB								
PCB 28	mg/kg ds	<0,0010	0,002					
PCB 52	mg/kg ds	<0,0010	0,002					
PCB 101	mg/kg ds	<0,0010	0,002					
PCB 118	mg/kg ds	<0,0010	0,002					
PCB 138	mg/kg ds	<0,0010	0,002					
PCB 153	mg/kg ds	<0,0010	0,002					
PCB 180	mg/kg ds	<0,0010	0,002					
PCB (som 7) (factor 0,7)	mg/kg ds	0,0049	0,0144	-	0,007	0,02	0,51	1
Polycyclische Aromatische Koolwaterstoffen, PAH								
Naftaleen	mg/kg ds	<0,050	0,035					
Fenanthreen	mg/kg ds	<0,050	0,035					
Anthraceen	mg/kg ds	<0,050	0,035					
Fluorantheen	mg/kg ds	0,065	0,065					
Benzo(a)anthraceen	mg/kg ds	<0,050	0,035					
Chryseen	mg/kg ds	<0,050	0,035					
Benzo(k)fluorantheen	mg/kg ds	<0,050	0,035					
Benzo(a)pyreen	mg/kg ds	<0,050	0,035					
Benzo(ghi)peryleen	mg/kg ds	<0,050	0,035					
Indeno(123-cd)pyreen	mg/kg ds	<0,050	0,035					
PAK VROM (10) (factor 0,7)	mg/kg ds	0,38	0,38	-	0,35	1,5	20,8	40

Legenda								
Nr.	Analytico-nr	Monster						
1	12128046	mmA1 A01 (0-50) A03 (0-50) A04 (0-50) A05 (0-50) A06 (0-50) A08 (0-20)						
Eindoordeel:	Voldoet aan Achtergrondwaarde							
Gebruikte afkortingen								
-	kleiner dan of gelijk aan Achtergrondwaarde							
*	groter dan Achtergrondwaarde							
**	groter dan Tussenwaarde							
***	groter dan Interventiewaarde							
GSSD	Gestandaardiseerd gehalte							
RG	Verste Rapportagegrens							
AW	Achtergrondwaarde							
T	Tussenwaarde							
I	Interventiewaarde							

Deze toetsing is uitgevoerd met behulp van BoToVa.
Zie voor info: <http://www.rwsleefomgeving.nl/onderwerpen/bodem-ondergrond/bbk/instrumenten/botova/>
N.B.: de vermelde tussenwaarde is door PAIS berekend en is niet afkomstig uit BoToVa

BoToVa T12 Toetsing Wbb grond

Projectnummer 6547.009
Projectnaam Rheezerweg 73, Hardenberg
Datum monstername 21-06-2021
Monsternummer
Certificaatnummer 2021103368
Startdatum 22-06-2021
Rapportagedatum 28-06-2021

Analyse	Eenheid	2	GSSD	Oordeel	RG	AW	T	I
Bodemtype correctie								
Organische stof		3,2						
Korrelgrootte < 2 µm (Lutum)		2,8						
Voorbehandeling								
Cryogeen malen AS3000		Uitgevoerd						
Bodemkundige analyses								
Droge stof	% (m/m)	87,2	87,2					
Organische stof	% (m/m) ds	3,2	3,2					
Gloeiorest	% (m/m) ds	97						
Korrelgrootte < 2 µm (Lutum)	% (m/m) ds	2,8	2,8					
Metalen								
Barium (Ba)	mg/kg ds	43	151,5		20	190	555	920
Cadmium (Cd)	mg/kg ds	<0,20	0,2258	-	0,2	0,6	6,8	13
Kobalt (Co)	mg/kg ds	<3,0	6,789	-	3	15	103	190
Koper (Cu)	mg/kg ds	<5,0	6,774	-	5	40	115	190
Kwik (Hg)	mg/kg ds	0,057	0,08	-	0,05	0,15	18,1	36
Molybdeen (Mo)	mg/kg ds	<1,5	1,05	-	1,5	1,5	95,8	190
Nikkel (Ni)	mg/kg ds	<4,0	7,656	-	4	35	67,5	100
Lood (Pb)	mg/kg ds	22	33,39	-	10	50	290	530
Zink (Zn)	mg/kg ds	60	132,9	-	20	140	430	720
Minerale olie								
Minerale olie (C10-C12)	mg/kg ds	<3,0	6,563					
Minerale olie (C12-C16)	mg/kg ds	<5,0	10,94					
Minerale olie (C16-C21)	mg/kg ds	<5,0	10,94					
Minerale olie (C21-C30)	mg/kg ds	<11	24,06					
Minerale olie (C30-C35)	mg/kg ds	7,2	22,5					
Minerale olie (C35-C40)	mg/kg ds	<6,0	13,13					
Minerale olie totaal (C10-C40)	mg/kg ds	<35	76,56	-	35	190	2600	5000
Polychloorbifenylen, PCB								
PCB 28	mg/kg ds	<0,0010	0,0021					
PCB 52	mg/kg ds	<0,0010	0,0021					
PCB 101	mg/kg ds	<0,0010	0,0021					
PCB 118	mg/kg ds	<0,0010	0,0021					
PCB 138	mg/kg ds	<0,0010	0,0021					
PCB 153	mg/kg ds	<0,0010	0,0021					
PCB 180	mg/kg ds	<0,0010	0,0021					
PCB (som 7) (factor 0,7)	mg/kg ds	0,0049	0,0153	-	0,007	0,02	0,51	1
Polycyclische Aromatische Koolwaterstoffen, PAH								
Naftaleen	mg/kg ds	<0,050	0,035					
Fenanthreen	mg/kg ds	0,054	0,054					
Anthraceen	mg/kg ds	<0,050	0,035					
Fluorantheen	mg/kg ds	0,093	0,093					
Benzo(a)anthraceen	mg/kg ds	0,052	0,052					
Chryseen	mg/kg ds	<0,050	0,035					
Benzo(k)fluorantheen	mg/kg ds	<0,050	0,035					
Benzo(a)pyreen	mg/kg ds	<0,050	0,035					
Benzo(ghi)peryleen	mg/kg ds	<0,050	0,035					
Indeno(123-cd)pyreen	mg/kg ds	<0,050	0,035					
PAK VROM (10) (factor 0,7)	mg/kg ds	0,45	0,444	-	0,35	1,5	20,8	40

Legenda								
Nr.	Analytico-nr	Monster						
2	12128047	mmA2 A01 (100-150) A01 (150-200) A02 (110-150)						
Eindoordeel:	Voldoet aan Achtergrondwaarde							
Gebruikte afkortingen								
-	kleiner dan of gelijk aan Achtergrondwaarde							
*	groter dan Achtergrondwaarde							
**	groter dan Tussenwaarde							
***	groter dan Interventiewaarde							
GSSD	Gestandaardiseerd gehalte							
RG	Verleiste Rapportagegrens							
AW	Achtergrondwaarde							
T	Tussenwaarde							
I	Interventiewaarde							

Deze toetsing is uitgevoerd met behulp van BoToVa.
Zie voor info: <http://www.rwsleefomgeving.nl/onderwerpen/bodem-ondergrond/bbk/instrumenten/botova/>
N.B.: de vermelde tussenwaarde is door PAIS berekend en is niet afkomstig uit BoToVa

BoToVa T12 Toetsing Wbb grond

Projectnummer 6547.009
Projectnaam Rheezerweg 73, Hardenberg
Datum monstername 21-06-2021
Monsternummer
Certificaatsnummer 2021103368
Startdatum 22-06-2021
Rapportagedatum 28-06-2021

Analyse	Eenheid	3	GSSD	Oordeel	RG	AW	T	I
Bodemtype correctie								
Organische stof		0,9						
Korrelgrootte < 2 µm (Lutum)		2,1						
Voorbehandeling								
Cryogeen malen AS3000	Uitgevoerd							
Bodemkundige analyses								
Droge stof	% (m/m)	91,1	91,1					
Organische stof	% (m/m) ds	0,9	0,9					
Gloeiorest	% (m/m) ds	99						
Korrelgrootte < 2 µm (Lutum)	% (m/m) ds	2,1	2,1					
Metalen								
Barium (Ba)	mg/kg ds	<20	53,58		20	190	555	920
Cadmium (Cd)	mg/kg ds	<0,20	0,2406	-	0,2	0,6	6,8	13
Kobalt (Co)	mg/kg ds	<3,0	7,303	-	3	15	103	190
Koper (Cu)	mg/kg ds	<5,0	7,216	-	5	40	115	190
Kwik (Hg)	mg/kg ds	<0,050	0,0502	-	0,05	0,15	18,1	36
Molybdeen (Mo)	mg/kg ds	<1,5	1,05	-	1,5	1,5	95,8	190
Nikkel (Ni)	mg/kg ds	<4,0	8,099	-	4	35	67,5	100
Lood (Pb)	mg/kg ds	<10	11	-	10	50	290	530
Zink (Zn)	mg/kg ds	<20	33,05	-	20	140	430	720
Minerale olie								
Minerale olie (C10-C12)	mg/kg ds	<3,0	10,5					
Minerale olie (C12-C16)	mg/kg ds	<5,0	17,5					
Minerale olie (C16-C21)	mg/kg ds	<5,0	17,5					
Minerale olie (C21-C30)	mg/kg ds	<11	38,5					
Minerale olie (C30-C35)	mg/kg ds	<5,0	17,5					
Minerale olie (C35-C40)	mg/kg ds	<6,0	21					
Minerale olie totaal (C10-C40)	mg/kg ds	<35	122,5	-	35	190	2600	5000
Polychloorbifenylen, PCB								
PCB 28	mg/kg ds	0,0075	0,0375					
PCB 52	mg/kg ds	0,012	0,06					
PCB 101	mg/kg ds	0,0064	0,032					
PCB 118	mg/kg ds	0,0047	0,0235					
PCB 138	mg/kg ds	<0,0010	0,0035					
PCB 153	mg/kg ds	<0,0010	0,0035					
PCB 180	mg/kg ds	<0,0010	0,0035					
PCB (som 7) (factor 0,7)	mg/kg ds	0,033	0,1635	*	0,007	0,02	0,51	1
Polycyclische Aromatische Koolwaterstoffen, PAH								
Naftaleen	mg/kg ds	<0,050	0,035					
Fenanthreen	mg/kg ds	<0,050	0,035					
Anthraceen	mg/kg ds	<0,050	0,035					
Fluorantheen	mg/kg ds	<0,050	0,035					
Benzo(a)anthraceen	mg/kg ds	<0,050	0,035					
Chryseen	mg/kg ds	<0,050	0,035					
Benzo(k)fluorantheen	mg/kg ds	<0,050	0,035					
Benzo(a)pyreen	mg/kg ds	<0,050	0,035					
Benzo(ghi)peryleen	mg/kg ds	<0,050	0,035					
Indeno(123-cd)pyreen	mg/kg ds	<0,050	0,035					
PAK VROM (10) (factor 0,7)	mg/kg ds	0,35	0,35	-	0,35	1,5	20,8	40

Legenda								
---------	--	--	--	--	--	--	--	--

Nr. Analytico-nr Monster
3 12128048 mmB1 B01 (7-50) B02 (7-50) B03 (7-50) B05 (7-50) B06 (7-50) B08 (7-50)

Eindoordeel: Overschrijding Achtergrondwaarde

Gebruikte afkortingen
- kleiner dan of gelijk aan Achtergrondwaarde
* groter dan Achtergrondwaarde
** groter dan Tussenwaarde
*** groter dan Interventiewaarde

GSSD Gestandaardiseerd gehalte
RG Vereiste Rapportagegrens
AW Achtergrondwaarde
T Tussenwaarde
I Interventiewaarde

Deze toetsing is uitgevoerd met behulp van BoToVa.
Zie voor info: <http://www.rwsleefomgeving.nl/onderwerpen/bodem-ondergrond/bbk/instrumenten/botova/>
N.B.: de vermelde tussenwaarde is door PAIS berekend en is niet afkomstig uit BoToVa

BoToVa T12 Toetsing Wbb grond

Projectnummer 6547.009
Projectnaam Rheezerweg 73, Hardenberg
Datum monstername 21-06-2021
Monsternummer
Certificaatsnummer 2021103368
Startdatum 22-06-2021
Rapportagedatum 28-06-2021

Analyse	Eenheid	4	GSSD	Oordeel	RG	AW	T	I
Bodemtype correctie								
Organische stof		1,8						
Korrelgrootte < 2 µm (Lutum)		2						
Voorbehandeling								
Cryogeen malen AS3000	Uitgevoerd							
Bodemkundige analyses								
Droge stof	% (m/m)	86,7	86,7					
Organische stof	% (m/m) ds	1,8	1,8					
Gloeiorest	% (m/m) ds	98						
Korrelgrootte < 2 µm (Lutum)	% (m/m) ds	2	2					
Metalen								
Barium (Ba)	mg/kg ds	<20	54,25		20	190	555	920
Cadmium (Cd)	mg/kg ds	<0,20	0,241	-	0,2	0,6	6,8	13
Kobalt (Co)	mg/kg ds	<3,0	7,383	-	3	15	103	190
Koper (Cu)	mg/kg ds	<5,0	7,241	-	5	40	115	190
Kwik (Hg)	mg/kg ds	<0,050	0,0502	-	0,05	0,15	18,1	36
Molybdeen (Mo)	mg/kg ds	<1,5	1,05	-	1,5	1,5	95,8	190
Nikkel (Ni)	mg/kg ds	<4,0	8,167	-	4	35	67,5	100
Lood (Pb)	mg/kg ds	<10	11,02	-	10	50	290	530
Zink (Zn)	mg/kg ds	<20	33,22	-	20	140	430	720
Minerale olie								
Minerale olie (C10-C12)	mg/kg ds	<3,0	10,5					
Minerale olie (C12-C16)	mg/kg ds	<5,0	17,5					
Minerale olie (C16-C21)	mg/kg ds	<5,0	17,5					
Minerale olie (C21-C30)	mg/kg ds	<11	38,5					
Minerale olie (C30-C35)	mg/kg ds	<5,0	17,5					
Minerale olie (C35-C40)	mg/kg ds	<6,0	21					
Minerale olie totaal (C10-C40)	mg/kg ds	<35	122,5	-	35	190	2600	5000
Polychloorbifenylen, PCB								
PCB 28	mg/kg ds	<0,0010	0,0035					
PCB 52	mg/kg ds	<0,0010	0,0035					
PCB 101	mg/kg ds	<0,0010	0,0035					
PCB 118	mg/kg ds	<0,0010	0,0035					
PCB 138	mg/kg ds	<0,0010	0,0035					
PCB 153	mg/kg ds	<0,0010	0,0035					
PCB 180	mg/kg ds	<0,0010	0,0035					
PCB (som 7) (factor 0,7)	mg/kg ds	0,0049	0,0245	-	0,007	0,02	0,51	1
Polycyclische Aromatische Koolwaterstoffen, PAH								
Naftaleen	mg/kg ds	<0,050	0,035					
Fenanthreen	mg/kg ds	<0,050	0,035					
Anthraceen	mg/kg ds	<0,050	0,035					
Fluorantheen	mg/kg ds	<0,050	0,035					
Benzo(a)anthraceen	mg/kg ds	<0,050	0,035					
Chryseen	mg/kg ds	<0,050	0,035					
Benzo(k)fluorantheen	mg/kg ds	<0,050	0,035					
Benzo(a)pyreen	mg/kg ds	<0,050	0,035					
Benzo(ghi)peryleen	mg/kg ds	<0,050	0,035					
Indeno(123-cd)pyreen	mg/kg ds	<0,050	0,035					
PAK VROM (10) (factor 0,7)	mg/kg ds	0,35	0,35	-	0,35	1,5	20,8	40

Legenda								
---------	--	--	--	--	--	--	--	--

Nr. Analytico-nr Monster
4 12128049 mmB2 B01 (110-150) B01 (150-200) B02 (100-150) B02(150-200)

Eindoordeel: Voldoet aan Achtergrondwaarde

Gebruikte afkortingen
- kleiner dan of gelijk aan Achtergrondwaarde
* groter dan Achtergrondwaarde
** groter dan Tussenwaarde
*** groter dan Interventiewaarde

GSSD Gestandaardiseerd gehalte
RG Vereiste Rapportagegrens
AW Achtergrondwaarde
T Tussenwaarde
I Interventiewaarde

Deze toetsing is uitgevoerd met behulp van BoToVa.
Zie voor info: <http://www.rwsleefomgeving.nl/onderwerpen/bodem-ondergrond/bbk/instrumenten/botova/>
N.B.: de vermelde tussenwaarde is door PAIS berekend en is niet afkomstig uit BoToVa

BoToVa T13 Toetsing Wbb grondwater (ondiep)

Projectnummer 6547.009
Projectnaam Rheezerweg 73, Hardenberg
Monsternummer
Certificaatnummer 2021108040
Startdatum 29-06-2021
Rapportagedatum 05-07-2021

Analyse	Eenheid	1	GSSD	Oordeel	RG	S	T	I
Metalen								
Barium (Ba)	µg/L	<20	14	-	20	50	338	625
Cadmium (Cd)	µg/L	<0,20	0,14	-	0,2	0,4	3,2	6
Kobalt (Co)	µg/L	<2,0	1,4	-	2	20	60	100
Koper (Cu)	µg/L	<2,0	1,4	-	2	15	45	75
Kwik (Hg)	µg/L	<0,050	0,035	-	0,05	0,05	0,175	0,3
Molybdeen (Mo)	µg/L	<2,0	1,4	-	2	5	153	300
Nikkel (Ni)	µg/L	<3,0	2,1	-	3	15	45	75
Lood (Pb)	µg/L	<2,0	1,4	-	2	15	45	75
Zink (Zn)	µg/L	19	19	-	10	65	433	800
Voluchtige Aromatische Koolwaterstoffen								
Benzeen	µg/L	<0,20	0,14	-	0,2	0,2	15,1	30
Tolueen	µg/L	1,9	1,9	-	0,2	7	504	1000
Ethylbenzeen	µg/L	0,34	0,34	-	0,2	4	77	150
o-Xyleen	µg/L	0,53	0,53	-				
m,p-Xyleen	µg/L	1,3	1,3	-				
Xylenen (som) factor 0,7	µg/L	1,8	1,83	*	0,2	0,2	35,1	70
BTEX (som)	µg/L	4		-				
Naftaleen	µg/L	0,27	0,27	*	0,02	0,01	35	70
Styreen	µg/L	<0,20	0,14	-	0,2	6	153	300
Voluchtige organische halogeenkoolwaterstoffen								
Dichloormethaan	µg/L	<0,20	0,14	-	0,2	0,01	500	1000
Trichloormethaan	µg/L	<0,20	0,14	-	0,2	6	203	400
Tetrachloormethaan	µg/L	<0,10	0,07	-	0,1	0,01	5	10
Trichlooretheen	µg/L	<0,20	0,14	-	0,2	24	262	500
Tetrachlooretheen	µg/L	<0,10	0,07	-	0,1	0,01	20	40
1,1-Dichloorethaan	µg/L	<0,20	0,14	-	0,2	7	454	900
1,2-Dichloorethaan	µg/L	<0,20	0,14	-	0,2	7	204	400
1,1,1-Trichloorethaan	µg/L	<0,10	0,07	-	0,1	0,01	150	300
1,1,2-Trichloorethaan	µg/L	<0,10	0,07	-	0,1	0,01	65	130
cis 1,2-Dichlooretheen	µg/L	<0,10	0,07	-				
trans 1,2-Dichlooretheen	µg/L	<0,10	0,07	-				
CKW (som)	µg/L	<1,6		-				
Tribroommethaan	µg/L	<0,20	0,14	-			630	
Vinylchloride	µg/L	<0,10	0,07	-	0,2	0,01	2,5	5
1,1-Dichlooretheen	µg/L	<0,10	0,07	-	0,1	0,01	5	10
1,2-Dichlooretheenen (Som) factor 0,7	µg/L	0,14	0,14	-	0,2	0,01	10	20
1,1-Dichloorpropan	µg/L	<0,20	0,14	-				
1,2-Dichloorpropan	µg/L	<0,20	0,14	-				
1,3-Dichloorpropan	µg/L	<0,20	0,14	-				
Dichloorpropanen som factor 0,7	µg/L	0,42	0,42	-	0,6	0,8	40,4	80
Minerale olie								
Minerale olie (C10-C12)	µg/L	<10	7	-				
Minerale olie (C12-C16)	µg/L	<10	7	-				
Minerale olie (C16-C21)	µg/L	<10	7	-				
Minerale olie (C21-C30)	µg/L	<15	10,5	-				
Minerale olie (C30-C35)	µg/L	<10	7	-				
Minerale olie (C35-C40)	µg/L	<10	7	-				
Minerale olie totaal (C10-C40)	µg/L	<50	35	-	50	50	325	600

Legenda

Nr. Analytico-nr
1 12143671 A01-1-1

Eindoordeel: Overschrijding Streefwaarde

Gebruikte afkortingen
- kleiner dan of gelijk aan Streefwaarde
* groter dan Streefwaarde
** groter dan Tussenwaarde
*** groter dan Interventiewaarde

GSSD Gestandaardiseerd gehalte
RG Vereiste Rapportagegrens
S Streefwaarde
T Tussenwaarde
I Interventiewaarde

Deze toetsing is uitgevoerd met behulp van BoToVa.

Zie voor info: <http://www.rwsleefomgeving.nl/onderwerpen/bodem-ondergrond/bbk/instrumenten/botova/>

N.B.: de vermelde tussenwaarde is door PAIS berekend en is niet afkomstig uit BoToVa

BoToVa T13 Toetsing Wbb grondwater (ondiep)

Projectnummer 6547.009
Projectnaam Rheezerweg 73, Hardenberg
Monsternummer
Certificaatnummer 2021108040
Startdatum 29-06-2021
Rapportagedatum 05-07-2021

Analyse	Eenheid	2	GSSD	Oordeel	RG	S	T	I
Metalen								
Barium (Ba)	µg/L	150	150	*	20	50	338	625
Cadmium (Cd)	µg/L	<0,20	0,14	-	0,2	0,4	3,2	6
Kobalt (Co)	µg/L	<2,0	1,4	-	2	20	60	100
Koper (Cu)	µg/L	<2,0	1,4	-	2	15	45	75
Kwik (Hg)	µg/L	<0,050	0,035	-	0,05	0,05	0,175	0,3
Molybdeen (Mo)	µg/L	2,2	2,2	-	2	5	153	300
Nikkel (Ni)	µg/L	<3,0	2,1	-	3	15	45	75
Lood (Pb)	µg/L	<2,0	1,4	-	2	15	45	75
Zink (Zn)	µg/L	110	110	*	10	65	433	800
Voluchtige Aromatische Koolwaterstoffen								
Benzeen	µg/L	<0,20	0,14	-	0,2	0,2	15,1	30
Tolueen	µg/L	1,6	1,6	-	0,2	7	504	1000
Ethylbenzeen	µg/L	0,3	0,3	-	0,2	4	77	150
o-Xyleen	µg/L	0,46	0,46	-				
m,p-Xyleen	µg/L	1,1	1,1	-				
Xylenen (som) factor 0,7	µg/L	1,6	1,56	*	0,2	0,2	35,1	70
BTEX (som)	µg/L	3,5		-				
Naftaleen	µg/L	0,19	0,19	*	0,02	0,01	35	70
Styreen	µg/L	<0,20	0,14	-	0,2	6	153	300
Voluchtige organische halogeenkoolwaterstoffen								
Dichloormethaan	µg/L	<0,20	0,14	-	0,2	0,01	500	1000
Trichloormethaan	µg/L	<0,20	0,14	-	0,2	6	203	400
Tetrachloormethaan	µg/L	<0,10	0,07	-	0,1	0,01	5	10
Trichlooretheen	µg/L	<0,20	0,14	-	0,2	24	262	500
Tetrachlooretheen	µg/L	<0,10	0,07	-	0,1	0,01	20	40
1,1-Dichloorethaan	µg/L	<0,20	0,14	-	0,2	7	454	900
1,2-Dichloorethaan	µg/L	<0,20	0,14	-	0,2	7	204	400
1,1,1-Trichloorethaan	µg/L	<0,10	0,07	-	0,1	0,01	150	300
1,1,2-Trichloorethaan	µg/L	<0,10	0,07	-	0,1	0,01	65	130
cis 1,2-Dichlooretheen	µg/L	<0,10	0,07	-				
trans 1,2-Dichlooretheen	µg/L	<0,10	0,07	-				
CKW (som)	µg/L	<1,6		-				
Tribroommethaan	µg/L	<0,20	0,14	-			630	
Vinylchloride	µg/L	<0,10	0,07	-	0,2	0,01	2,5	5
1,1-Dichlooretheen	µg/L	<0,10	0,07	-	0,1	0,01	5	10
1,2-Dichlooretheenen (Som) factor 0,7	µg/L	0,14	0,14	-	0,2	0,01	10	20
1,1-Dichloorpropan	µg/L	<0,20	0,14	-				
1,2-Dichloorpropan	µg/L	<0,20	0,14	-				
1,3-Dichloorpropan	µg/L	<0,20	0,14	-				
Dichloorpropanen som factor 0,7	µg/L	0,42	0,42	-	0,6	0,8	40,4	80
Minerale olie								
Minerale olie (C10-C12)	µg/L	<10	7	-				
Minerale olie (C12-C16)	µg/L	<10	7	-				
Minerale olie (C16-C21)	µg/L	<10	7	-				
Minerale olie (C21-C30)	µg/L	<15	10,5	-				
Minerale olie (C30-C35)	µg/L	<10	7	-				
Minerale olie (C35-C40)	µg/L	<10	7	-				
Minerale olie totaal (C10-C40)	µg/L	<50	35	-	50	50	325	600

Legenda

Nr. Analytico-nr
2 12143672 B01-1-1

Eindoordeel: Overschrijding Streefwaarde

Gebruikte afkortingen
- kleiner dan of gelijk aan Streefwaarde
* groter dan Streefwaarde
** groter dan Tussenwaarde
*** groter dan Interventiewaarde

GSSD Gestandaardiseerd gehalte
RG Vereiste Rapportagegrens
S Streefwaarde
T Tussenwaarde
I Interventiewaarde

Deze toetsing is uitgevoerd met behulp van BoToVa.

Zie voor info: <http://www.rwsleefomgeving.nl/onderwerpen/bodem-ondergrond/bbk/instrumenten/botova/>

N.B.: de vermelde tussenwaarde is door PAIS berekend en is niet afkomstig uit BoToVa

Bijlage 5 Toetsingskader Circulaire bodemsanering

AW = achtergrondwaarde
S = streefwaarde
I = interventiewaarde t.b.v. sanering(-sonderzoek)

Stof/niveau	voorkomen in:		Grondwater (µg/l opgelost, tenzij anders vermeld)	
	Grond/sediment (mg/kg droge stof)		Grondwater (µg/l opgelost, tenzij anders vermeld)	
	AW	I	S	I
I. Metalen				
antimoon (Sb)	4,0	22	-	20
arsen (As)	20	76	10	60
barium (Ba)	-	920*	50	625
cadmium (Cd)	0,60	13	0,4	6
chrom (Cr)	55	-	1	30
chrom III	-	180	-	-
chrom VI	-	75	-	-
cobalt (Co)	15	190	20	100
koper (Cu)	40	190	15	75
kwik (Hg)	0,15	-	0,05	0,3
kwik (anorganisch)	-	36	-	-
kwik (organisch)	-	4	-	-
lood (Pb)	50	530	15	75
molybdeen (Mo)	1,5	190	5	300
nikkel (Ni)	35	100	15	75
tin (Sn)	6,5	-	-	-
vanadium (V)	80	-	-	-
zink (Zn)	140	720	65	800
II. Anorganische verbindingen				
chloride	-	-	100 (mg/l)	-
cyaniden-vrij	3	20	5	1500
cyaniden-complex	5,5	50	10	1500
thiocynaat	6,0	20	-	1500
III. Aromatische verbindingen				
benzeen	0,20	1,1	0,2	30
ethylbenzeen	0,20	10	4	150
tolueen	0,20	32	7	1000
xylenen	0,45	17	0,2	70
styreen (vinylbenzeen)	0,45	86	9	300
fenol	0,25	140	0,2	2000
creosolen (som)	0,30	13	0,2	200
dodecylbenzeen	0,35	-	-	-
aromatische oplosmiddelen (som)	2,5	-	-	-
IV. Polycyclische aromatische koolwaterstoffen (PAK's)				
naftaleen	-	-	0,01	70
antracen	-	-	0,0007	5
fenantreen	-	-	0,003	5
fluorantreen	-	-	0,003	1
benzo(a)antracen	-	-	0,0001	0,5
chryseen	-	-	0,003	0,2
benzo(a)pyreen	-	-	0,0005	0,05
benzo(g,h,i)peryleen	-	-	0,0003	0,05
benzo(k)fluorantreen	-	-	0,0004	0,05
indeno(1,2,3-cd)pyreen	-	-	0,0004	0,05
PAK (som 10)	1,5	40	-	-
V. Gechloride koolwaterstoffen				
vinylchloride	0,10	0,1	0,01	5
dichloormethaan	0,10	3,9	0,01	1000
1,1-dichloorethaan	0,20	15	7	900
1,2-dichloorethaan	0,20	6,4	7	400
1,1-dichlooretheen	0,30	0,3	0,01	10
1,2-dichlooretheen (cis- en trans-)	0,30	1	0,01	20
dichloorpropanen	0,80	2	0,8	80
trichloormethaan (chloroform)	0,25	5,6	6	400
1,1,1-trichloorethaan	0,25	15	0,01	300
1,1,2-trichloorethaan	0,3	10	0,01	130
trichlooretheen (Tri)	0,25	2,5	24	500
tetrachloormethaan (Tetra)	0,30	0,7	0,01	10
tetrachlooretheen (Per)	0,15	8,8	0,01	40
monochloorbenzeen	0,20	15	7	180
dichloorbenzenen	2,0	19	3	50
trichloorbenzenen	0,015	11	0,01	10
tetrachloorbenzenen	0,0090	2,2	0,01	2,5
pentachloorbenzeen	0,0025	6,7	0,003	1
hexachloorbenzeen	0,0085	2,0	0,0009	0,5
monochloorfenolen(som)	0,045	54	0,3	100
dichloorfenolen (som)	0,20	22	0,2	30
trichloorfenolen (som)	0,0030	22	0,03	10
tetrachloorfenolen (som)	0,015	21	0,01	10
pentachloorfenol	0,0030	12	0,04	3
PCB's (som 7)	0,020	1	0,01	0,01
chloronafaleen (som)	0,070	23	6	30
monochlooranilinen (som)	0,20	50	-	-
dioxine (som I-TEQ)	0,000055	0,00018	-	-
pentachlooraniline	0,15	-	-	-

* De norm voor barium geldt alleen voor die situaties waarbij duidelijk sprake is van antropogene bodemverontreiniging. Voor overige situaties is de norm voor barium tijdelijk buiten werking gesteld.

Bijlage 5 Toetsingskader Circulaire bodemsanering

Stof/niveau	voorkomen in:		Grondwater (µg/l opgelost, tenzij anders vermeld)	
	Grond/sediment (mg/kg droge stof)		Grondwater (µg/l opgelost, tenzij anders vermeld)	
	AW	I	S	I
VI. Bestrijdingsmiddelen				
chloordaan	0,0200	4	0,02 ng/l	0,2
DDT (som)	0,20	1,7	-	-
DDE (som)	0,10	2,3	-	-
DDD (som)	0,020	34	-	-
DDT/DDE/DDD (som)	-	-	0,004 ng/l	0,01
aldrin	-	0,32	0,009 ng/l	-
dieldrin	-	-	0,1 ng/l	-
endrin	-	-	0,04 ng/l	-
drins (som)	0,015	4	-	0,1
α-endosulfan	0,00090	4	0,2 ng/l	5
α-HCH	0,0010	17	33 ng/l	-
β-HCH	0,0020	1,6	8 ng/l	-
γ-HCH (lindaan)	0,0030	1,2	9 ng/l	-
HCH-verbindingen (som)	-	-	0,05	1
heptachloor	0,00070	4	0,005 ng/l	0,3
heptachloorepoxide (som)	0,0020	4	0,005 ng/l	3
hexachloorbutadienen	0,003	-	-	-
organochloorhoudende bestrijdingsmiddelen(som landbodem)	0,40	-	-	-
azinfos-methyl	0,0075	-	-	-
organotin verbindingen (som)	0,15	2,5	0,05-16 ng/l	0,7
tributyltin (TBT)	0,065	-	-	-
MCPA	0,55	4	0,02	50
atracine	0,035	0,71	29 ng/l	150
carbutyl	0,15	0,45	2 ng/l	50
carbolaran	0,017	-	8 ng/l	100
4-chloormethylfenolen (som)	0,60	-	-	-
niet-chloorhoudende bestr.mid. (som)	0,090	-	-	-
VII. Overige verontreinigingen				
asbest	-	100	-	-
cyclohexanon	2,0	150	0,5	15000
dimethyl ftalaat	0,045	82	-	-
diethyl ftalaat	0,045	53	-	-
di-isobutylftalaat	0,045	17	-	-
dibutyl ftalaat	0,070	36	-	-
butyl benzyftalaat	0,070	48	-	-
dihexyl ftalaat	0,070	220	-	-
di(2-ethylhexyl)ftalaat	0,045	60	-	-
ftalaten (som)	-	-	0,5	5
minerale olie	190	5000	50	600
pyridine	0,15	11	0,5	30
tetrahydrofuran	0,45	7	0,5	300
tetrahydrothiofeen	1,5	8,8	0,5	5000
tribroommethaan	0,20	75	-	630
ethyleenglycol	5,0	-	-	-
diethyleenglycol	8,0	-	-	-
acrylonitril	2,0	-	-	-
formaldehyde	2,5	-	-	-
isopropanol (2-propanol)	0,75	-	-	-
methanol	3,0	-	-	-
butanol (1-butanol)	2,0	-	-	-
butylacetaat	2,0	-	-	-
ethylacetaat	2,0	-	-	-
methyl-tert-butyl ether (MTBE)	0,20	-	-	-
methylthylketon	2,0	-	-	-

Bodemtypecorrectie

Anorganische verbindingen

$$Lb = Lst * \frac{a + b * \% lut. + c * \% org.st.}{a + b * 25 + c * 10}$$

Lb is interventiewaarden geldend voor de te beoordelen bodem (mg/kg). Lst is interventiewaarde voor de standaardbodem (mg/kg).% lut. is gemeten percentage lutum in de te beoordelen bodem. % org. st. is gemeten percentage organisch stof in de te beoordelen bodem.
A, B en C zijn constantenafhankelijk van de stof. Voor toepassing van de bodemtypecorrectie bij achtergrondwaarden wordt in de bovenstaande formule de interventiewaarde vervangen door achtergrondwaarde.

Bijlage 5 Toetsingskader Circulaire bodemsanering

STOF	a	b	c
arseen	15	0,4	0,4
barium	30	5	0
beryllium	8	0,9	0
cadmium	0,4	0,007	0,021
chromium	50	2	0
cobalt	2	0,28	0
koper	15	0,6	0,6
kwik	0,2	0,0034	0,0017
lood	50	1	1
nikkel	10	1	0
tin	4	0,6	0
vanadium	12	1,2	0
zink	50	3	1,5

Organische verbindingen

$$Lb = Lst * \frac{\%org.st.}{10}$$

Lb is interventiewaarden geldend voor de te beoordelen bodem (mg/kg); Lst is interventiewaarde voor de standaardbodem (mg/kg); % org. st. is gemeten percentage organisch stof in de te beoordelen bgdem; Voor bodems met gemeten organisch stofgehalten van meer dan 30% respectievelijk minder dan 2%, worden gehalten van respectievelijk 30% en 2% aangehouden. Voor toepassing van de bodentypecorrectie bij achtergrondwaarden wordt in de bovenstaande formule de interventiewaarde vervangen door achtergrondwaarde.

Nader onderzoek

De tussenwaarde (T) is het toetsingscriterium ten behoeve van een nader onderzoek. Wordt de tussenwaarde overschreden, dan is een nader onderzoek, op korte termijn, noodzakelijk

$$T = 0,5 * (AW + I)$$

T is de tussenwaarde; AW is de achtergrondwaarde en I is de interventiewaarde.

Bijlage 6 Eerder uitgevoerd bodemonderzoek



Bodem

Rapportage verkennend bodemonderzoek Rheerzerweg 73 te Hardenberg

Opdrachtgever	Savenburgh Groep Postbus 1 7770 AA, Hardenberg
---------------	--

Rapportnummer	6547.001
Versienummer	D1
Status	Endrapportage
Datum	25 juli 2018

Vestiging	Overijssel Winthelm Rontjendstraat 7a 8013 NE Zwolle 038 - 7520540 zwolle@econsultancy.nl
-----------	---

Opsteller	
Paraaf	
Kwaliteitscontrole	
Paraaf	

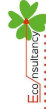


Kwaliteitszorg
Econsultancy is lid van de Vereniging Kwaliteitsborging Bodembeheer (VKB). De VVB is een vereniging van bodembeheers- en bodemonderzoekers die zich inzet voor de kwaliteit van bodemonderzoek en bodembeheer. Het doel van de VVB is het gebied van bodembeheer, het VVB keurmerk geeft opdrachtgevers de zekerheid dat het uitvoerend bureau werkt conform de eisen die de VVB aan haar leden stelt op het gebied van competenties en integriteit van medewerkers en het toepassen van vigerende normen en onderzoeksprotocollen.

Econsultancy werkt volgens een dynamisch kwaliteitsstelsel, zoals beschreven in het kwaliteitshandboek. Ons kwaliteitsstelsel is gecertificeerd volgens de kwaliteitsnormen van de NEN-EN-ISO 9001:2008.

Betrokkenheid
Het bodemonderzoek is op zorgvuldige wijze uitgevoerd conform de toepaselijke en van kracht zijnde regelgeving. Een kwaliteitszorgstelsel is opgesteld en toegepast. Het bodemonderzoek is uitgevoerd door medewerkers die voldoende kennis en vaardigheden hebben om het bodemonderzoek te kunnen uitvoeren. Het bodemonderzoek is uitgevoerd door medewerkers die voldoende kennis en vaardigheden hebben om het bodemonderzoek te kunnen uitvoeren. Het bodemonderzoek is uitgevoerd door medewerkers die voldoende kennis en vaardigheden hebben om het bodemonderzoek te kunnen uitvoeren. Het bodemonderzoek is uitgevoerd door medewerkers die voldoende kennis en vaardigheden hebben om het bodemonderzoek te kunnen uitvoeren.

In dit kader dient ook opgemerkt te worden dat geraadpleegde bronnen niet altijd zonder fouten en valstelsels zijn. Daar Econsultancy voor het verkrijgen van historische informatie afhankelijk is van deze bronnen, kan Econsultancy niet instaan voor de juistheid en volledigheid van deze informatie.



INHOUDSOPGAVE

1	INLEIDING	1
2	VOORONDERZOEK	1
2.1	Geraadpleegde bronnen	1
2.2	Afbakening onderzoekslocatie vooronderzoek	1
2.3	Historisch en huidig gebruik onderzoekslocatie	2
2.4	Calamiteiten	3
2.5	Uitgevoerde bodemonderzoek(en) op de onderzoekslocatie	3
2.6	Belendende percelen/reindelen	4
2.7	Terrainspectie	4
2.8	Toekomstige situatie	4
2.9	Informatie lokale of regionale achtergrondgehalten	5
2.10	Bodemopbouw	5
2.11	Geohydrologie	5
3	CONCLUSIES VOORONDERZOEK (ONDERZOEKSOPZET)	6
4	VELDWERK	6
4.1	Uitgevoerde werkzaamheden	6
4.2	Zintuiglijke waarnemingen	7
4.2.1	Grond	7
4.2.2	Grondwater	8
5	LABORATORIUMONDERZOEK	8
5.1	Uitvoering analyses	8
5.2	Toetsingskader	9
5.3	Resultaten grond- en grondwatermonsters	11
6	SAAMENVATTING, CONCLUSIES EN ADVIES	13

BIJLAGEN:

1. - Topografische ligging van de locatie
- 2a. - Locatieschets
- 2b. - Foto's onderzoekslocatie
3. - Boorprofielen
- 4a. - Analysecertificaten
- 4b. - Getoetste analysesresultaten
5. - Toetsingskader Circulaire bodemsanering
6. - Geraadpleegde bronnen
7. - Eerder uitgevoerd bodemonderzoek

1 INLEIDING

Econsultancy heeft van de Savenburgh Groep opdracht gekregen voor het uitvoeren van een verkennend bodemonderzoek aan de Rheerzerweg 73 te Hardenberg.

Het bodemonderzoek is uitgevoerd in het kader van de voorgenomen sloope- en nieuwbouw op de onderzoekslocatie, alsmede ten behoeve van de omgevingsvergunning van het perceel aan de Rheerzerweg 73 te Hardenberg.

Het verkennend bodemonderzoek heeft tot doel met een geringe onderzoeksinspanning vast te stellen of op de onderzoekslocatie een grond- en/of grondwaterverontreiniging aanwezig is, teneinde te bepalen of er milieuhygiënische belemmeringen zijn voor de voorgenomen sloope- en nieuwbouw, en/of de omgevingsvergunning.

Het vooronderzoek is verricht conform de NEN 5725:2017 'Bodem - Landbodem - Strategie voor het uitvoeren van milieuhygiënisch vooronderzoek'. Het bodemonderzoek is uitgevoerd conform de NEN 5740-A1:2016 'Bodem - Landbodem - Strategie voor het uitvoeren van verkennend bodemonderzoek - Onderzoek naar de milieuhygiënische kwaliteit van bodem en grond'.

Het veldwerk en de bemonstering zijn verricht onder certificaat op grond van de BRL SIKB 2000 'Veldwerk bij milieuhygiënisch bodem- en waterbodemonderzoek', protocollen 2001 en 2002. De analysesresultaten zijn getoetst aan het toetsingskader uit de Circulaire bodemsanering en aan de achtergrondwaarden voor grond uit de Regeling bodemkwaliteit (bijlage B, tabel 1).

Econsultancy is onder meer gecertificeerd voor de protocollen 2001 en 2002 van de BRL SIKB 2000. In dat kader verklaart Econsultancy geen eigenaar van de onderzoekslocatie te zijn of te worden.

2 VOORONDERZOEK

2.1 Geraadpleegde bronnen

De informatie over de onderzoekslocatie is gebaseerd op de bij de gemeente Hardenberg aanwezige informatie (contactpersonen: [REDACTED] en informatie verkregen uit de (eind juni 2018) uitgevoerde [REDACTED]).

Van de locatie en de directe omgeving zijn uit verschillende informatiebronnen gegevens verzameld over:

- + het historische, huidige en toekomstige gebruik;
- + eventuele calamiteiten;
- + eventueel eerder uitgevoerde bodemonderzoeken;
- + de bodemopbouw en geohydrologie;
- + verhardingen, kabels en leidingen.

Bijlage 6 geeft een overzicht van de geraadpleegde bronnen.

2.2 Afbakening onderzoekslocatie vooronderzoek

Het vooronderzoek omvat de onderzoekslocatie en direct hieraan grenzende percelen / terreindelen binnen een afstand van 25 meter.

De onderzoekslocatie (circa 3,2 ha) ligt aan de Rheezenweg 73, binnen de bebouwde kom aan de zuidwestkant van Hardenberg – Heemse (zie bijlage 1).

Het perceel, waar de onderzoekslocatie deel van uitmaakt, is kadastraal bekend als de gemeente And-Hardenberg, sectie B, nummer 534 (1960).

Volgens de topografische kaart van Nederland, kaartblad 22 D, (schaal 1:25.000), bevindt het mapveld zich op een hoogte van circa 10,0 m -NAP en zijn de coördinaten van de onderzoekslocatie X = 237.150, Y = 502.400.

2.3 Historisch en huidige gebruik onderzoekslocatie

Volgens historisch kaartmateriaal uit de periode 1900-1970 was de locatie, alsmede de omgeving ervan, destijds in agrarisch gebruik (akkers en velden) en werd het gebied extensief bewoond. Tot circa 1970 is dit gebruik van de onderzoekslocatie niet wezenlijk veranderd.

Op de onderzoekslocatie is vanaf de jaren '70 een verpleegzorginstelling aanwezig. De onderzoekslocatie is momenteel grotendeels bebouwd met de bestaande voorgebouwde (bouwjaar 1973, met uitzondering van de meest zuidelijke 'Meugel', deze dateert van bouwjaar 2008). Rondom de gebouwen is er een parktuin aanwezig. De locatie is grotendeels in gebruik als sietuin, behorend bij het verpleeghuis, met daaromheen enkele groenstroken. De onderzoekslocatie is gedeeltelijk in gebruik als parkeerplaats. De parkeerplaats is voorzien van een klinkerverharding. De wandelpaden rondom het gebouw zijn voornamelijk verhard met klinkers en/of tegels. De initiatiefnemer is voornemens om het huidige zorgcentrum te slopen (m.u.v. het voorste, zuidelijke gedeelte van het zorgcentrum). Op een deel van het terrein wordt een nieuw zorgcentrum gebouwd. De rest van de locatie is deels verhard met klinkers. Er zijn geen ophogingen, storting of slotdempingen bekend.

Bij de opdrachtgever en de gemeente Hardenberg is bekend, dat er op de onderzoekslocatie (in het verleden) opslag van oliehoudende producten in een ondergronds tank (inhoud 5.000 l) heeft plaatsgevonden tot circa 1978. Momenteel bevindt zich nabij de voormalige tank in pandig een kleinere brandstoftank in een lekbak (inhoud 1.200 l) met een noodstroomaggregaat.

Er zijn geen aanwijzingen gevonden, die aanleiding geven een asbestverontreiniging op de locatie te verwachten. Verder blijkt uit de geraadpleegde bronnen geen aanwezigheid van ophogingen, dempingen of storting.

In bijlage 2a is de huidige situatie op een locatieschets weergegeven. Bijlage 2b bevat enkele foto's van de onderzoekslocatie.

2.6 Belangende percelen/terreindelen

De onderzoekslocatie is gelegen in een van oorsprong agrarisch gebied dat vanaf 1970 geleidelijk een woonfunctie kreeg. In bijlage 6 zijn de geraadpleegde informatiebronnen voor de omliggende terreindelen en belangende percelen binnen 25 meter van de onderzoekslocatie opgenomen. Het bodengebruik van de omliggende terreindelen is als volgt:

- aan de noordzijde bevindt zich een klein parkje / herfenkante met een kleinderenblijf.
- aan de oostzijde bevindt zich een basisschool en een groenstrookbosrand;
- aan de zuidzijde bevindt zich een recente nieuwbouw-uitbreiding van het zorgcomplex, met een bijbehorend gazon en een vijver;
- aan de westzijde bevinden zich een groenstrookbosrand met daarachter woonhuizen met bijbehorende sietuinen.

Op het zuidelijk aangrenzende terreindeel is in 2004 door Sigma Bouw & Milieu een verkennend bodemonderzoek uitgevoerd (rapportnummer 04-M2251 d.d. 25-06-2004, zie bijlage 7). Destijds zijn er 15 boringen verricht, waarvan 1 boring is afgewerkt als peilbuis. In de zintuiglijk zwak met pun- en plasticidelijes verontreinigde bovengrond zijn destijds lichte verontreinigingen met PAK en/of mineralen olie aangetroffen. In de zintuiglijk schone ondergrond zijn eveneens lichte verontreinigingen met PAK en/of mineralen olie aangeetroffen. Het grondwater bleek licht verontreinigd te zijn met chroom.

Van de overige aangrenzende terreindelen en/of percelen zijn geen bodemonderzoeksgegevens bekend. Uit de verzamelde informatie blijkt niet dat er vanuit de omliggende percelen grensoverschrijdende verontreinigingen zijn te verwachten.

De huidige eigenaar van de onderzoekslocatie is niet bekend omtrent potentieel bodembelastende activiteiten op aangrenzende percelen. Er vinden geen industriële activiteiten in de directe omgeving van de onderzoekslocatie plaats.

2.7 Terreinspectie

Voorafgaand aan het bodemonderzoek is er een terreinspectie uitgevoerd. Deze is gericht op de identificatie van bronnen, die mogelijk hebben geleid of kunnen leiden tot een grond- en/of grondwaterverontreiniging.

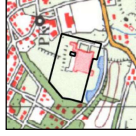
De tijdens de terreinspectie aangetroffen situatie komt overeen met de locatiegegevens, zoals deze zijn opgenomen in paragraaf 2.3. Aangezien van de potentiële bronnen voor een grond- en/of grondwaterverontreiniging, die in de voorgaande paragrafen zijn beschreven, zijn er tijdens de terreinspectie geen aanvullende potentiële bronnen aangetroffen. Op het mapveld zijn geen asbestvervalstichtmaterialen waargenomen.

2.8 Toekomstige situatie

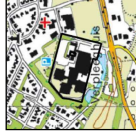
De initiatiefnemer is voornemens het bestaande verzorgingstehuis gedeeltelijk te slopen en nieuwe woon-zorgenheden op de locatie te bouwen. Aangezien van de sloop- en nieuwbouw zullen de huidige bedrijfsactiviteiten worden voortgezet.



Figuur 1. Situatie in 1940



Figuur 2. Situatie in 1975



Figuur 3. Situatie in 2010

Tabel 1. Historisch gebruik van de onderzoekslocatie (periode 1900-heden)

Bron	Jaar	Schaal	Omschrijving onderzoekslocatie	Bijzonderheden directe omgeving
topografische kaart	1900	1: 25.000	Zuidwestelijk deel van de locatie begroot bebouwd (1-Huis te Heemse)	geen bebouwing
topografische kaart	1925	1: 25.000	geen veranderingen	-
topografische kaart	1950	1: 25.000	geen veranderingen	-
topografische kaart	1970	1: 25.000	geen veranderingen	-
topografische kaart	1980	1: 25.000	1-Huis te Heemse gesloopt, nieuwbouw zorgcentrum	verspreide bebouwing voorheen meer woningen, school en werk
topografische kaart	1990	1: 25.000	geen veranderingen	-
topografische kaart	2000	1: 25.000	geen veranderingen	-
topografische kaart	2010	1: 25.000	geen veranderingen	-
topografische kaart	2015	1: 25.000	geen veranderingen	-
topografische kaart	2017	1: 25.000	geen veranderingen	-

In bijlage 6 is een overzicht gegeven van de huidige en toekomstige situatie, de aanwezige (in pandige) boven- en (voormalige) ondergrondse tanks, alsmede een overzicht van de uitgevoerde bodemonderzoeken opnabij de onderzoekslocatie.

2.4 Calamiteiten

Voor zover bij de opdrachtgever bekend hebben zich op de onderzoekslocatie in het verleden geen calamiteiten met een bodembelastend karakter voorgedaan. Ook uit informatie van de gemeente Hardenberg blijkt niet dat er zich in het verleden bodembelastende calamiteiten hebben voorgedaan.

2.5 Uitgevoerde bodemonderzoek(en) op de onderzoekslocatie

In oktober 1992 heeft het gemeentelijk Adviesbureau een indicatief milieukundig bodemonderzoek uitgevoerd op een aantal centrale delen van de onderzoekslocatie (kleine uitbreidingslocaties, werknummer 634/E32/E69/44254, bijlage 7). Het doel van dit onderzoek was na te gaan of er milieugegevens bevestigden voor de nieuwbouw bestonden. De grond bleek niet verontreinigd te zijn met de geanalyseerde parameters. Het grondwater is desluis niet onderzocht.

2.9 Informatie lokale of regionale achtergrondgehalten

De onderzoekslocatie is gelegen binnen de bodemkwaliteitszone "Samengevoegde zone en Realie" van het gebied van de regio Lisselburg / gemeente Hardenberg een bodemkwaliteitskaart heeft opgesteld. De locatie ligt volgens de bodemkwaliteitskaart van de regio Lisselburg niet in een gebied waarbinnen arseen van nature in verhoogde gehalten kan voorkomen. Binnen deze bodemkwaliteitszone komen geen verhoogde gehalten aan metalen, PCB, PAK, mineralen olie en/of EDX voor.

2.10 Bodemopbouw

De onderzoekslocatie ligt volgens de digitale bodemkaart van Nederland (schaal 1:50.000), in een niet-gekarde gebied. De dichtstbijzijnde kaarteenheden betreffen de Hoge zwarte enkerdgrond, die volgens de Stichting voor Bodemkartering voornamelijk is opgebouwd uit leemarm en zwak leemig fijn zand en/of een Moerige eerdgrond met een moerige bovengrond op zand. De afzettingen, waarin deze bodems zijn ontstaan, behoren geologisch gezien tot de Formatie van Bortel.

2.11 Geohydrologie

De onderzoekslocatie bevindt zich op het Oost-Nederlandse Plateau, iets ten noorden van de Overijsselsche Vecht. Het Oost-Nederlandse Plateau heft naar het noordwesten en wordt begrensd door het Pleistocene bekken. De geologische opbouw van het gebied is enigszins gecompliceerd. De ondergrond bestaat uit tertiaire en pleistocene sedimenten, die langs een overwegend van noordwest naar zuidoost lopend breuksysteem zijn opgeheven, dan wel verzonken. Deze sedimenten zijn deels geodeerd en later afgedekt met Kwatairre sedimenten.

Het eerste watervoerend pakket heeft een dikte van ± 5 m en wordt deels gevormd door de matig fijne tot grove zanden van de Formatie van Kreftenheye. Op deze fluviatile en glacioluviale formaties liggen de fijnzandige, matig goed doolende dekzandafzettingen, behorende tot de Formatie van Bortel, met een dikte van ± 7 m. Het eerste watervoerend pakket wordt aan de onderzijde begrensd door klei afzettingen van de Formatie van Kreftenheye.

De gemiddelde stand van het freestisch grondwater bedraagt circa 7,0 m +NAP, waardoor het grondwater zich naar verwachting bevindt op ± 3,0 m -mv. Het water van het eerste watervoerend pakket stroomt volgens gegevens van de digitale wateratlas van de provincie Overijssel (schaal 1:50.000), in zuidwestelijke richting.

Er liggen geen pomptations in de buurt van de onderzoekslocatie die van invloed zouden kunnen zijn op de grondwaterstroom ter plaatse van de onderzoekslocatie. In de omgeving van de onderzoekslocatie vinden geen gereguleerde particuliere grondwateronttrekkingen plaats die van invloed zijn op de grondwaterstroom ter plaatse van de onderzoekslocatie. De onderzoekslocatie ligt niet in een grondwaterbeschermings- en/of grondwatergebied.

3 CONCLUSIES VOORONDERZOEK (ONDERZOEKSPZET)

Ten behoeve van het bodemonderzoek is, op basis van het vooronderzoek, een aantal doellocaties geïdentificeerd. In tabel II zijn de onderzoeksstrategieën, die van toepassing zijn op de betreffende doellocaties, weergegeven.

Tabel II. Onderzoeksstrategie

Doellocatie	Opervlakten	Verwachte stoffen	Onderzoeksstrategie
A. ondergrondse H2O-leuk	< 10 m²	minerale olie	VEP-QO
B. overig (buiten) terrein	ongr. 32.000 m²	-	ONV-NL

Onderzoeksstrategieën volgens NEN 5740:

ONV-NL : Onderzoek naar bodemonvervalsing, ten of meer ondergrondse opslagplaatsen (OV's)
ONV-NL : Overzicht, niet lijnmonsterneming

4 VELDWERK

4.1 Uitgevoerde werkzaamheden

Het veldwerk van het verkennend bodemonderzoek omvat het zintuiglijk beoordelen van aanwezige bodemlagen door middel van het handmatig opboren van bodemmateriaal. De aanwezige bodemlagen worden hierbij nauwkeurig beschreven en de posities van de betreffende monstername-punten worden op kaart vastgelegd. De zintuiglijke beoordeling van de grond vormt de basis van de keuzes bij de inzet van de chemische analyse. Voor de bemonstering van grondwater, ten behoeve van chemische analyse, wordt gebruik gemaakt van te plaatsen peilbuizen.

Tijdens het opstellen van het boorplan is rekening gehouden met de doelstellingen en de richtlijnen, die geformuleerd zijn in de inleiding. Daarnaast is rekening gehouden met de onderzoeksprotocollen, zoals weergegeven in tabel II en de ligging van kabels en leidingen. Bijlage 2a bevat de locatieschets met daarop aangegeven de sluiting van de boorpunten en de peilbuizen. In bijlage 3 zijn de boorprotocollen opgenomen.

Aan de hand van de geldende onderzoeksstrategieën zijn de werkzaamheden uitgevoerd zoals die in tabel III zijn vermeld. Het veldwerk is op 25, 27 en 28 juni 2018 uitgevoerd onder kwaliteitsverantwoordelijkheid van [REDACTED]. Deze medewerker van Ecoresultaten staat geregistreerd als ervaren veldwerker voor het protocol 2001 en 2002 van de BRL SIKB 2000 "Veldwerk bij milieuhygiënisch bodem- en waterbodemonderzoek". De grondwaterbemonstering is op 4 juli 2018 uitgevoerd, eveneens door de heer P. Latunji.

Tabel III. Uitgevoerde werkzaamheden

Doellocatie	Opervlakten	Stroomgebied	Veldwerk	Verhandeling	Grond	Analyses
A. vormige (ondergrond- en oppervlakt) terrein	VEP-QO	1 (10.0 m²)	1 (10.0 m²)	1 (10.0 m²)	1 (10.0 m²)	1 (10.0 m²)
A. vormige (ondergrond- en oppervlakt) terrein	< 10 m²	VEP-QO	1 (10.0 m²)	1 (10.0 m²)	1 (10.0 m²)	1 (10.0 m²)
B. overig (buiten) terrein	32.000 m²	ONV-NL	8 (12.0 m²)	8 (12.0 m²)	8 (12.0 m²)	8 (12.0 m²)
(A)	De bemonstering van het peilbuis (met een lengte van 1 meter) is 0,5 m onder de grondwaterspiegel gedaan.					

4.2.2 Grondwater

De bemonstering is uitgevoerd conform de eisen uit het protocol 2002 van de BRL SIKB 2000 en de NEN 5744:2011. Tabel V geeft een overzicht van de peilbuisgegevens en de resultaten van de veldmetingen.

Tabel V. Overzicht gegevens peilbuis en veldmetingen grondwater

Peilbuisnummer	Sluiting peilbuis	Fierstijling (m-ov)	Grondwaterstand 4 juli 2018 (m-ov)	Elektrisch geleidingsvermogen (µS/cm)	Treedsheid (NTU)
A01	grondwater van de vormige tank	3,5-4,5	2,95	920	7
B01	grondwater van de vormige tank	3,5-4,5	3,00	140	22
B16	peilbuis op de ondergrondse locatie	3,5-4,5	2,95	480	12
B27	peilbuis op de ondergrondse locatie	3,5-4,5	2,95	910	5
B28	grondwater van de ondergrondse locatie	2,7-3,7	1,90	340	18

5 LABORATORIUMONDERZOEK

5.1 Uitvoering analyses

Alle grond- en grondwatermonsters zijn aangeboden aan een laboratorium dat is erkend door de Raad voor Accreditatie en AS3000-specificeerd is voor milieuhygiënisch bodemonderzoek. In het laboratorium zijn in totaal 12 grond(meng)monsters samengesteld (6 grond(meng)monsters van de bovengrond en 6 grond(meng)monsters van de ondergrond). De 12 grond(meng)monsters en de 6 grondwatermonsters zijn geanalyseerd op één van de volgende pakketten:

- **standaardpakket grond:**
droge stof, lutum en organische stof, koper, cadmium, kobalt, koper, kwik, lood, molybdeen, nikkel en zink), polychloorbifenyl (PCB), polycyclische aromatische koolwaterstoffen (PAK) en minerale olie;
- **standaardpakket grondwater:**
metalen (barium, cadmium, kobalt, koper, kwik, lood, molybdeen, nikkel en zink), vluchtige aromaten (BTEX), styreen, naphaleen, gehalogeneerde koolwaterstoffen (VOX) en minerale olie;
- **minerale olie grond:**
droge stof, organische stof en minerale olie;
- **olie/aromaten grondwater:**
vluchtige aromaten (BTEX), naphaleen en minerale olie.

Na bekend worden van de analyseresultaten zijn de individuele grondmonsters, waaruit grond(meng)monster MMB4 (bovengrond) is samengesteld, apart geanalyseerd op de parameter koper.

De boringen zijn gemaakt met behulp van een edelman- en een zuigerboor. Van het opgeboorde materiaal is een boorbeschrijving conform de NEN 5104 gemaakt en zijn er grondmonsters genomen over trajecten van ten hoogste 0,5 m, waarbij bodemlagen met verontreinigingsmerken of een afwijkende textuur apartaart bemonsterd zijn. Voor de geplaatste peilbuizen geldt dat het onderste gedeelte van de peilbuis (het peilbuis) is beperkt en de ruimte tussen de wand van het boorgat en het peilbuis is opgevuld met filtergrind. Boven het filtergrind is een laag zwartklei aangebracht, zodat er geen verontreinigingen van bovenaf in de peilbuis kunnen migreren. De filterkieslagen zijn bedekt op basis van de grondwaterstand, zoals deze tijdens de veldwerkzaamheden op 25 en 27 juni 2018 is ingeschat. De peilbuizen zijn direct na plaatsing afgepompt en na een wachttijd van minimaal een week is het grondwater bemonsterd.

4.2 Zintuiglijke waarnemingen

4.2.1 Grond

De bodem bestaat voornamelijk uit zwak tot matig humeus, zwak tot matig siltig, zeer fijn tot matig fijn zand. De bodem is plaatselijk zwak tot matig grindig. De ondergrond is plaatselijk en op wisselende diepten matig tot sterk roesthoudend.

De grond is plaatselijk zwak baksteenhoudend. De (sporen) baksteenresten worden niet als asbest-verdacht beschouwd. Bakstenen zijn gemaakt van gebakken klei en daar is geen asbest in toegepast. In het opgeboorde materiaal van boring B27 zijn in het traject 0,6-1,1 m -mv resten plastic waargenomen. Verder zijn er zintuiglijk geen verontreinigingen waargenomen.

Tabel IV geeft een overzicht van de zintuiglijk waargenomen verontreinigingen, die in het opgeboorde materiaal zijn aangetroffen.

Tabel IV. Zintuiglijk waargenomen verontreinigingen

Buizennummer	Eindelele boring (m-ov)	Traject (m-ov)	Verwachte verontreinigingen
A02	3,00	0,30-1,25 2,00-2,30	sporen baksteen
A03	3,00	0,30-1,30 1,80-2,20	zwak baksteenhoudend sporen baksteen
B06	2,00	0,00-0,60	sporen baksteen
B16	2,00	0,00-0,50	zwak baksteenhoudend
B27	4,50	0,60-1,10	resten plastic
B31	2,00	0,50-1,00	zwak baksteenhoudend
B43	0,70	0,00-0,30	zwak baksteenhoudend
B44	0,90	0,00-0,30	zwak baksteenhoudend

Tijdens de veldwerkzaamheden zijn op het maaiveld van de ondergrond, alsmede in de bodem, geen asbestverdachte materialen aangetroffen. Hierbij wordt opgemerkt dat op de doelstelling van het onderzoek de veldwerkzaamheden niet conform de NEN 5707 "Bodem - Inspectie, monstername en analyse van asbest in bodem en (parlief grond)" zijn uitgevoerd. De uitkomst van het onderzoek is met betrekking tot de parameter asbest derhalve indicatief.

Tabel VI geeft een overzicht van de samenstelling van de grond(meng)monsters en de analysepakketten.

Tabel VI. Overzicht van de samenstelling van de grond(meng)monsters en de analysepakketten

Grond(meng)monster	Traject (m-ov)	Analysepakket	Bijzonderheden
A02-A	A02 (180-200)	minerale olie en organische stof	ondergrond (specie baksteen)
IMA1	A04 (20-80) + A05 (30-70)	minerale olie en organische stof (zintuiglijk schoon)	boregrond (zintuiglijk schoon)
IMA2	A01 (180-200) + A02 (175-200)	minerale olie en organische stof	ondergrond (zintuiglijk schoon)
IMB1	B01 (0-30) + B02 (30-60) + B03 (60-90) + B04 (90-120) + B05 (120-150) + B06 (150-180) + B07 (180-200) + B08 (200-230) + B09 (230-260) + B10 (260-290) + B11 (290-320) + B12 (320-350) + B13 (350-380) + B14 (380-410) + B15 (410-440) + B16 (440-470) + B17 (470-500) + B18 (500-530) + B19 (530-560) + B20 (560-590) + B21 (590-620) + B22 (620-650) + B23 (650-680) + B24 (680-710) + B25 (710-740) + B26 (740-770) + B27 (770-800) + B28 (800-830) + B29 (830-860) + B30 (860-890) + B31 (890-920) + B32 (920-950) + B33 (950-980) + B34 (980-1010) + B35 (1010-1040) + B36 (1040-1070) + B37 (1070-1100) + B38 (1100-1130) + B39 (1130-1160) + B40 (1160-1190) + B41 (1190-1220) + B42 (1220-1250) + B43 (1250-1280) + B44 (1280-1310) + B45 (1310-1340) + B46 (1340-1370) + B47 (1370-1400) + B48 (1400-1430) + B49 (1430-1460) + B50 (1460-1490) + B51 (1490-1520) + B52 (1520-1550) + B53 (1550-1580) + B54 (1580-1610) + B55 (1610-1640) + B56 (1640-1670) + B57 (1670-1700) + B58 (1700-1730) + B59 (1730-1760) + B60 (1760-1790) + B61 (1790-1820) + B62 (1820-1850) + B63 (1850-1880) + B64 (1880-1910) + B65 (1910-1940) + B66 (1940-1970) + B67 (1970-2000) + B68 (2000-2030) + B69 (2030-2060) + B70 (2060-2090) + B71 (2090-2120) + B72 (2120-2150) + B73 (2150-2180) + B74 (2180-2210) + B75 (2210-2240) + B76 (2240-2270) + B77 (2270-2300) + B78 (2300-2330) + B79 (2330-2360) + B80 (2360-2390) + B81 (2390-2420) + B82 (2420-2450) + B83 (2450-2480) + B84 (2480-2510) + B85 (2510-2540) + B86 (2540-2570) + B87 (2570-2600) + B88 (2600-2630) + B89 (2630-2660) + B90 (2660-2690) + B91 (2690-2720) + B92 (2720-2750) + B93 (2750-2780) + B94 (2780-2810) + B95 (2810-2840) + B96 (2840-2870) + B97 (2870-2900) + B98 (2900-2930) + B99 (2930-2960) + B100 (2960-2990) + B101 (2990-3020) + B102 (3020-3050) + B103 (3050-3080) + B104 (3080-3110) + B105 (3110-3140) + B106 (3140-3170) + B107 (3170-3200) + B108 (3200-3230) + B109 (3230-3260) + B110 (3260-3290) + B111 (3290-3320) + B112 (3320-3350) + B113 (3350-3380) + B114 (3380-3410) + B115 (3410-3440) + B116 (3440-3470) + B117 (3470-3500) + B118 (3500-3530) + B119 (3530-3560) + B120 (3560-3590) + B121 (3590-3620) + B122 (3620-3650) + B123 (3650-3680) + B124 (3680-3710) + B125 (3710-3740) + B126 (3740-3770) + B127 (3770-3800) + B128 (3800-3830) + B129 (3830-3860) + B130 (3860-3890) + B131 (3890-3920) + B132 (3920-3950) + B133 (3950-3980) + B134 (3980-4010) + B135 (4010-4040) + B136 (4040-4070) + B137 (4070-4100) + B138 (4100-4130) + B139 (4130-4160) + B140 (4160-4190) + B141 (4190-4220) + B142 (4220-4250) + B143 (4250-4280) + B144 (4280-4310) + B145 (4310-4340) + B146 (4340-4370) + B147 (4370-4400) + B148 (4400-4430) + B149 (4430-4460) + B150 (4460-4490) + B151 (4490-4520) + B152 (4520-4550) + B153 (4550-4580) + B154 (4580-4610) + B155 (4610-4640) + B156 (4640-4670) + B157 (4670-4700) + B158 (4700-4730) + B159 (4730-4760) + B160 (4760-4790) + B161 (4790-4820) + B162 (4820-4850) + B163 (4850-4880) + B164 (4880-4910) + B165 (4910-4940) + B166 (4940-4970) + B167 (4970-5000) + B168 (5000-5030) + B169 (5030-5060) + B170 (5060-5090) + B171 (5090-5120) + B172 (5120-5150) + B173 (5150-5180) + B174 (5180-5210) + B175 (5210-5240) + B176 (5240-5270) + B177 (5270-5300) + B178 (5300-5330) + B179 (5330-5360) + B180 (5360-5390) + B181 (5390-5420) + B182 (5420-5450) + B183 (5450-5480) + B184 (5480-5510) + B185 (5510-5540) + B186 (5540-5570) + B187 (5570-5600) + B188 (5600-5630) + B189 (5630-5660) + B190 (5660-5690) + B191 (5690-5720) + B192 (5720-5750) + B193 (5750-5780) + B194 (5780-5810) + B195 (5810-5840) + B196 (5840-5870) + B197 (5870-5900) + B198 (5900-5930) + B199 (5930-5960) + B200 (5960-5990) + B201 (5990-6020) + B202 (6020-6050) + B203 (6050-6080) + B204 (6080-6110) + B205 (6110-6140) + B206 (6140-6170) + B207 (6170-6200) + B208 (6200-6230) + B209 (6230-6260) + B210 (6260-6290) + B211 (6290-6320) + B212 (6320-6350) + B213 (6350-6380) + B214 (6380-6410) + B215 (6410-6440) + B216 (6440-6470) + B217 (6470-6500) + B218 (6500-6530) + B219 (6530-6560) + B220 (6560-6590) + B221 (6590-6620) + B222 (6620-6650) + B223 (6650-6680) + B224 (6680-6710) + B225 (6710-6740) + B226 (6740-6770) + B227 (6770-6800) + B228 (6800-6830) + B229 (6830-6860) + B230 (6860-6890) + B231 (6890-6920) + B232 (6920-6950) + B233 (6950-6980) + B234 (6980-7010) + B235 (7010-7040) + B236 (7040-7070) + B237 (7070-7100) + B238 (7100-7130) + B239 (7130-7160) + B240 (7160-7190) + B241 (7190-7220) + B242 (7220-7250) + B243 (7250-7280) + B244 (7280-7310) + B245 (7310-7340) + B246 (7340-7370) + B247 (7370-7400) + B248 (7400-7430) + B249 (7430-7460) + B250 (7460-7490) + B251 (7490-7520) + B252 (7520-7550) + B253 (7550-7580) + B254 (7580-7610) + B255 (7610-7640) + B256 (7640-7670) + B257 (7670-7700) + B258 (7700-7730) + B259 (7730-7760) + B260 (7760-7790) + B261 (7790-7820) + B262 (7820-7850) + B263 (7850-7880) + B264 (7880-7910) + B265 (7910-7940) + B266 (7940-7970) + B267 (7970-8000) + B268 (8000-8030) + B269 (8030-8060) + B270 (8060-8090) + B271 (8090-8120) + B272 (8120-8150) + B273 (8150-8180) + B274 (8180-8210) + B275 (8210-8240) + B276 (8240-8270) + B277 (8270-8300) + B278 (8300-8330) + B279 (8330-8360) + B280 (8360-8390) + B281 (8390-8420) + B282 (8420-8450) + B283 (8450-8480) + B284 (8480-8510) + B285 (8510-8540) + B286 (8540-8570) + B287 (8570-8600) + B288 (8600-8630) + B289 (8630-8660) + B290 (8660-8690) + B291 (8690-8720) + B292 (8720-8750) + B293 (8750-8780) + B294 (8780-8810) + B295 (8810-8840) + B296 (8840-8870) + B297 (8870-8900) + B298 (8900-8930) + B299 (8930-8960) + B300 (8960-8990) + B301 (8990-9020) + B302 (9020-9050) + B303 (9050-9080) + B304 (9080-9110) + B305 (9110-9140) + B306 (9140-9170) + B307 (9170-9200) + B308 (9200-9230) + B309 (9230-9260) + B310 (9260-9290) + B311 (9290-9320) + B312 (9320-9350) + B313 (9350-9380) + B314 (9380-9410) + B315 (9410-9440) + B316 (9440-9470) + B317 (9470-9500) + B318 (9500-9530) + B319 (9530-9560) + B320 (9560-9590) + B321 (9590-9620) + B322 (9620-9650) + B323 (9650-9680) + B324 (9680-9710) + B325 (9710-9740) + B326 (9740-9770) + B327 (9770-9800) + B328 (9800-9830) + B329 (9830-9860) + B330 (9860-9890) + B331 (9890-9920) + B332 (9920-9950) + B333 (9950-9980) + B334 (9980-10010) + B335 (10010-10040) + B336 (10040-10070) + B337 (10070-10100) + B338 (10100-10130) + B339 (10130-10160) + B340 (10160-10190) + B341 (10190-10220) + B342 (10220-10250) + B343 (10250-10280) + B344 (10280-10310) + B345 (10310-10340) + B346 (10340-10370) + B347 (10370-10400) + B348 (10400-10430) + B349 (10430-10460) + B350 (10460-10490) + B351 (10490-10520) + B352 (10520-10550) + B353 (10550-10580) + B354 (10580-10610) + B355 (10610-10640) + B356 (10640-10670) + B357 (10670-10700) + B358 (10700-10730) + B359 (10730-10760) + B360 (10760-10790) + B361 (10790-10820) + B362 (10820-10850) + B363 (10850-10880) + B364 (10880-10910) + B365 (10910-10940) + B366 (10940-10970) + B367 (10970-11000) + B368 (11000-11030) + B369 (11030-11060) + B370 (11060-11090) + B371 (11090-11120) + B372 (11120-11150) + B373 (11150-11180) + B374 (11180-11210) + B375 (11210-11240) + B376 (11240-11270) + B377 (11270-11300) + B378 (11300-11330) + B379 (11330-11360) + B380 (11360-11390) + B381 (11390-11420) + B382 (11420-11450) + B383 (11450-11480) + B384 (11480-11510) + B385 (11510-11540) + B386 (11540-11570) + B387 (11570-11600) + B388 (11600-11630) + B389 (11630-11660) + B390 (11660-11690) + B391 (11690-11720) + B392 (11720-11750) + B393 (11750-11780) + B394 (11780-11810) + B395 (11810-11840) + B396 (11840-11870) + B397 (11870-11900) + B398 (11900-11930) + B399 (11930-11960) + B400 (11960-11990) + B401 (11990-12020) + B402 (12020-12050) + B403 (12050-12080) + B404 (12080-12110) + B405 (12110-12140) + B406 (12140-12170) + B407 (12170-12200) + B408 (12200-12230) + B409 (12230-12260) + B410 (12260-12290) + B411 (12290-12320) + B412 (12320-12350) + B413 (12350-12380) + B414 (12380-12410) + B415 (12410-12440) + B416 (12440-12470) + B417 (12470-12500) + B418 (12500-12530) + B419 (12530-12560) + B420 (12560-12590) + B421 (12590-12620) + B422 (12620-12650) + B423 (12650-12680) + B424 (12680-12710) + B425 (12710-12740) + B426 (12740-12770) + B427 (12770-12800) + B428 (12800-12830) + B429 (12830-12860) + B430 (12860-12890) + B431 (12890-12920) + B432 (12920-12950) + B433 (12950-12980) + B434 (12980-13010) + B435 (13010-13040) + B436 (13040-13070) + B437 (13070-13100) + B438 (13100-13130) + B439 (13130-13160) + B440 (13160-13190) + B441 (13190-13220) + B442 (13220-13250) + B443 (13250-13280) + B444 (13280-13310) + B445 (13310-13340) + B446 (13340-13370) + B447 (13370-13400) + B448 (13400-13430) + B449 (13430-13460) + B450 (13460-13490) + B451 (13490-13520) + B452 (13520-13550) + B453 (13550-13580) + B454 (13580-13610) + B455 (13610-13640) + B456 (13640-13670) + B457 (13670-13700) + B458 (13700-13730) + B459 (13730-13760) + B460 (13760-13790) + B461 (13790-13820) + B462 (13820-13850) + B463 (13850-13880) + B464 (13880-13910) + B465 (13910-13940) + B466 (13940-13970) + B467 (13970-14000) + B468 (14000-14030) + B469 (14030-14060) + B470 (14060-14090) + B471 (14090-14120) + B472 (14120-14150) + B473 (14150-14180) + B474 (14180-14210) + B475 (14210-14240) + B476 (14240-14270) + B477 (14270-14300) + B478 (14300-14330) + B479 (14330-14360) + B480 (14360-14390) + B481 (14390-14420) + B482 (14420-14450) + B483 (14450-14480) + B484 (14480-14510) + B485 (14510-14540) + B486 (14540-14570) + B487 (14570-14600) + B488 (14600-14630) + B489 (14630-14660) + B490 (14660-14690) + B491 (14690-14720) + B492 (14720-14750) + B493 (14750-14780) + B494 (14780-14810) + B495 (14810-14840) + B496 (14840-14870) + B497 (14870-14900) + B498 (14900-14930) + B499 (14930-14960) + B500 (14960-14990) + B501 (14990-15020) + B502 (15020-15050) + B503 (15050-15080) + B504 (15080-15110) + B505 (15110-15140) + B506 (15140-15170) + B507 (15170-15200) + B508 (15200-15230) + B509 (15230-15260) + B510 (15260-15290) + B511 (15290-15320) + B512 (15320-15350) + B513 (15350-15380) + B514 (15380-15410) + B515 (15410-15440) + B516 (15440-15470) + B517 (15470-15500) + B518 (15500-15530) + B519 (15530-15560) + B520 (15560-15590) + B521 (15590-15620) + B522 (15620-15650) + B523 (15650-15680) + B524 (15680-15710) + B525 (15710-15740) + B526 (15740-15770) + B527 (15770-15800) + B528 (15800-15830) + B529 (15830-15860) + B530 (15860-15890) + B531 (15890-15920) + B532 (15920-15950) + B533 (15950-15980) + B534 (15980-16010) + B535 (16010-16040) + B536 (16040-16070) + B537 (16070-16100) + B538 (16100-16130) + B539 (16130-16160) + B540 (16160-16190) + B541 (16190-16220) + B542 (16220-16250) + B543 (16250-16280) + B544 (16280-16310) + B545 (16310-16340) + B546 (16340-16370) + B547 (16370-16400) + B548 (16400-16430) + B549 (16430-16460) + B550 (16460-16490) + B551 (16490-16520) + B552 (16520-16550) + B553 (16550-16580) + B554 (16580-16610) + B555 (16610-16640) + B556 (16640-16670) + B557 (16670-16700) + B558 (16700-16730) + B559 (16730-16760) + B560 (16760-16790) + B561 (16790-16820) + B562 (16820-16850) + B563 (16850-16880) + B564 (16880-16910) + B565 (16910-16940) + B566 (16940-16970) + B567 (16970-17000) + B568 (17000-17030) + B569 (17030-17060) + B570 (17060-17090) + B571 (17090-17120) + B572 (17120-17150) + B573 (17150-17180) + B574 (17180-17210) + B575 (17210-17240) + B576 (17240-17270) + B577 (17270-17300) + B578 (17300-17330) + B579 (17330-17360) + B580 (17360-17390) + B581 (17390-17420) + B582 (17420-17450) + B583 (17450-17480) + B584 (17480-17510) + B585 (17510-17540) + B586 (17540-17570) + B587 (17570-17600) + B588 (17600-17630) + B589 (17630-17660) + B590 (17660-17690) + B591 (17690-17720) + B592 (17720-17750) + B593 (17750-17780) + B594 (17780-17810) + B595 (17810-17840) + B596 (17840-17870) + B597 (17870-17900) + B598 (17900-17930) + B599 (17930-17960) + B600 (17960-17990) + B601 (17990-18020) + B602 (18020-18050) + B603 (18050-18080) + B604 (18080-18110) + B605 (18110-18140) + B606 (18140-18170) + B607 (18170-18200) + B608 (18200-18230) + B609 (18230-18260) + B610 (18260-18290) + B611 (18290-18320) + B612 (18320-18350) + B613 (18350-18380) + B614 (18380-18410) + B615 (18410-18440) + B616 (18440-18470) + B617 (18470-18500) + B618 (18500-18530) + B619 (18530-18560) + B620 (18560-18590) + B621 (18590-18620) + B622 (18620-18650) + B623 (18650-18680) + B624 (18680-18710) + B625 (18710-18740) + B626 (18740-18770) + B627 (18770-18800) + B628 (18800-18830) + B629 (18830-18860) + B630 (18860-18890) + B631 (18890-18920) + B632 (18920-18950) + B633 (18950-18980) + B634 (18980-19010) + B635 (19010-19040) + B636 (19040-19070) + B637 (19070-19100) + B638 (19100-19130) + B639 (19130-19160) + B640 (19160-19190) + B641 (19190-19220) + B642 (19220-19250) + B643 (19250-19280) + B644 (19280-19310) + B645 (19310-19340) + B646 (19340-19370) + B647 (19370-19400) + B648 (19400-19430) + B649 (19430-19460) + B650 (19460-19490) + B651 (19490-19520) + B652 (19520-19550) + B653 (19550-19580) + B654 (19580-19610) + B655 (19610-19640) + B656 (19640-19670) + B657 (19670-19700) + B658 (19700-19730) + B659 (19730-19760) + B660 (19760-19790) + B661 (19790-19820) + B662 (19820-19850) + B663 (19850-19880) + B664 (19880-19910) + B665 (19910-19940) + B666 (19940-19970) + B667 (19970-20000)		

- **streefwaarde**
deze waarde ("S") geeft het milieukwaliteitsniveau aan voor grondwater, waarbij als nadellig te waarden effecten verwaarloosbaar worden geacht.

- **tussenwaarde**
deze waarde ("T") is de helft van de som van de achtergrondwaarde (of in het geval van grondwater de streefwaarde) en de interventiewaarde. De tussenwaarde is de concentratiegrens waarboven in beginsel nader onderzoek moet worden uitgevoerd, omdat het vermoeden van ernstige bodemverontreiniging bestaat.

- **interventiewaarde**
deze waarde ("I") geeft het niveau voor verontreinigingen in grond en grondwater aan waarboven de afwijking of dreigende verontreiniging ontkenbaar is van de locatiesite eigenschappen van de bodem heen op de rand of die bij gehalten en/of gehalten van de locatiesite eigenschappen is er sprake van een sterke verontreiniging. Bij overschrijding van de interventiewaarde wordt vaak een nader onderzoek uitgevoerd om de ernst van de verontreiniging en de spoedschadelijkheid van de sanering te bepalen. Wanneer het boven de tussenwaarde of interventiewaarde gelegen gehalte aan natuurlijke oorsprong heeft, is uitvoering van vervolgonderzoek meestal niet noodzakelijk.

In bijlage 5 is de toetsingstabel opgenomen uit de eerder genoemde circularis. Deze bijlage bevat de achtergrondwaarden en de interventievoorwaarden voor een standaardbodem (10% organische stof en 25% lutum). De gemeten gehalten zijn door middel van een BoToVa-toetsing, met behulp van de door het laboratorium bepaalde waarden voor het organische stof- en lutumgehalte, omgekeerd naar gehalten in een standaardbodem en vervolgens getoetst.

De gebruikte analysetechnieken zijn weergegeven op de certificaten in bijlage 4a. Om de mate van verontreiniging aan te geven wordt de volgende terminologie gebruikt.

- Grond:
- niet verontreinigd: gehalte ≤ achtergrondwaarde en/of detectielimiet;
 - licht verontreinigd: gehalte > achtergrondwaarde en ≤ tussenwaarde;
 - matig verontreinigd: gehalte > tussenwaarde ≤ interventiewaarde;
 - sterk verontreinigd: gehalte > interventiewaarde.
- Grondwater:
- niet verontreinigd: concentratie ≤ streefwaarde en/of detectielimiet;
 - licht verontreinigd: concentratie > streefwaarde en ≤ tussenwaarde;
 - matig verontreinigd: concentratie > tussenwaarde ≤ interventiewaarde;
 - sterk verontreinigd: concentratie > interventiewaarde.

Tabel VII geeft een overzicht van de parameters in het grondwater die het geldende toetsingskader overschrijden.

Tabel VIII. Overschrijdingen toetsingskader grondwater

Grondwatermonster	Sharing per buis	Concentratie > S (licht verontreinigd)	Concentratie > T (matig verontreinigd)	Concentratie > I (sterk verontreinigd)
A01-1-1	sluimelwaarts van de voormalige tank	-	-	-
B01-1-1	sluimelwaarts op de onderzoekslocatie	-	-	-
B16-1-1	westelijk op de onderzoekslocatie	benium	-	-
B27-1-1	centraal op de onderzoekslocatie	benium	-	-
B38-1-1	sluimelwaarts op de onderzoekslocatie	-	-	-

Bijlage 4a bevat de door het laboratorium aangeleverde analysecertificaten. Bijlage 4b bevat de getoetste analyseresultaten.

5.3 Resultaten grond- en grondwatermonsters

Tabel VIIa en VIIb geven een overzicht van de parameters in de grond die de geldende toetsingskaders overschrijden.

Tabel VIIa. Overschrijdingen toetsingskaders grond

Grondwervingsmonster	Tuipact (m - mm)	Gehalte > AW (licht verontreinigd)	Gehalte > T (matig verontreinigd)	Gehalte > I (sterk verontreinigd)
A03-1	A02 (180-200)	-	-	-
A04-1	A04 (0-30) + A02 (30-70)	-	-	-
MM1-1	A01 (160-200) + A02 (175-200)	-	-	-
MM1-2	B01 (0-30) + B02 (30-50) + B05 (0-50) + B06 (0-50) + B08 (0-50) + B09 (0-50) + B10 (0-50)	-	-	-
MM1-3	B12 (0-50) + B13 (0-50) + B14 (0-50) + B15 (0-50) + B17 (0-50) + B21 (0-50) + B22 (0-50)	-	-	-
MM1-4	B31 (0-50) + B32 (0-50) + B41 (0-50)	PAK	-	-
MM1-5	B33 (0-50) + B37 (0-50) + B42 (0-50) + B53 (0-50) + B57 (0-50) + B58 (0-50)	koper	-	-
MM1-6	B28 (0-50) + B30 (0-50) + B31 (0-50) + B32 (0-50) + B40 (0-50) + B41 (0-50)	PCB	-	-
MM1-7	B01 (170-200) + B06 (160-200) + B11 (100-150) + B18 (0-50) + B20 (0-50) + B23 (0-50) + B24 (0-50)	-	-	-
MM1-8	B29 (0-50) + B37 (0-50) + B38 (0-50) + B52 (0-50) + B58 (0-50) + B62 (0-50)	-	-	-
MM1-9	B26 (130-160) + B27 (160-200) + B31 (100-150) + B32 (170-200) + B38 (130-160) + B42 (110-150)	-	-	-

Tabel VIIb. Overschrijdingen toetsingskaders grond

Grondwervingsmonster	Tuipact (m - mm)	Gehalte > AW (licht verontreinigd)	Gehalte > T (matig verontreinigd)	Gehalte > I (sterk verontreinigd)
B20-1	B23 (0-50)	-	-	-
B20-2	B24 (0-50)	-	-	-
B20-3	B23 (0-50)	-	-	-
B20-4	B24 (0-50)	-	-	-
B20-5	B23 (0-50)	-	-	-
B20-6	B24 (0-50)	-	-	-
B20-7	B23 (0-50)	-	-	-
B20-8	B24 (0-50)	-	-	-

Het is opmerkelijk dat na uitsplitsing van het mengmonster MM1-4 geen verhoogde gehalten koper meer zijn aangetroffen.

6 SAMEENVATTING, CONCLUSIES EN ADVIES

Ecoconsultancy heeft van de Savenburgh Groep opdracht gekregen voor het uitvoeren van een verkennend bodemonderzoek aan de Rheezenweg 73 te Hardenberg.

Het bodemonderzoek is uitgevoerd in het kader van de voorgenomen sloot- en nieuwbouw op de onderzoekslocatie, alsmede ten behoeve van de omgevingsvergunning van het perceel aan de Rheezenweg 73 te Hardenberg. Het verkennend bodemonderzoek heeft tot doel met een geringe onderzoeksinspanning vast te stellen of op de onderzoekslocatie een grond- en/of grondwaterverontreiniging aanwezig is, ten einde te bepalen of er milieuhygiënische belemmeringen zijn voor de voorgenomen sloot- en nieuwbouw, en/of de omgevingsvergunning.

De bodem bestaat voornamelijk uit zwak tot matig humeus, zwak tot matig siltig, zeer fijn tot matig fijn zand. De bodem is plaatselijk zwak tot matig grindig. De ondergrond is plaatselijk en op wisselende diepte matig tot sterk oesthoudend. De grond is plaatselijk zwak baksteenhoudend. In de ondergrond zijn zeer plaatselijk resten plastic waargenomen. De (sporen) baksteenresten worden niet als asbestverduchtd beschouwd. Verder zijn er zintuiglijk geen verontreinigingen waargenomen. Er zijn op basis van het vooronderzoek, tijdens de terinspectie en bij de uitvoering van de veldwerkzaamheden geen aanwijzingen gevonden, die aanleiding geven een asbestverontreiniging op de locatie te verwachten. Op de onderzoekslocatie zijn de volgende deellocaties onderzocht:

A: voormalige ondergrondse tank / huidige bovengrondse tank

Zintuiglijk zijn in de opgeboorde grond sporen baksteen waargenomen. In het opgeboorde materiaal zijn geen asbestverduchde materialen aangetroffen. De ondergrond en het grondwater zijn niet verontreinigd met minerale olie en/of aromaten.

De vooraf gestelde hypothese, dat deze locatie als "verdacht" dient te worden beschouwd wordt, op basis van de onderzoeksresultaten, verworpen.

B: overig onverduchde terreindelen

Zintuiglijk zijn in de opgeboorde grond sporen baksteen waargenomen. In het opgeboorde materiaal zijn geen asbestverduchde materialen aangetroffen. De bovengrond is licht verontreinigd met PAK en PCB. In de ondergrond zijn geen verontreinigingen geconstateerd. Het grondwater is plaatselijk licht verontreinigd met barium.

De vooraf gestelde hypothese, dat de onderzoekslocatie als "onverduchtd" kan worden beschouwd wordt, op basis van de plaatselijke lichte verontreinigingen van de grond met PAK en PCB, niet geheel bevestigd. Echter, geleid op de aard en mate van verontreiniging, bestaat er geen reden voor een nader onderzoek en bestaan er met betrekking tot de milieuhygiënische kwaliteit van de bodem geen belemmeringen voor de voorgenomen sloot- en nieuwbouw op de onderzoekslocatie, alsmede ten behoeve van het aanvragen van de omgevingsvergunning voor de onderzoekslocatie.

De onderzoeksresultaten komen overeen met de resultaten van eerder uitgevoerde bodemonderzoeken op/nabij de locatie. Indien er werkzaamheden plaatsvinden, waarbij grond vrijkomt, kan de grond niet zonder meer worden afgevoerd of anderszins worden toegepast. De regels van het Besluit bodemkwaliteit zijn hierop mogelijk van toepassing.

Ecoconsultancy
Zwolle, 25 juli 2018

