

Projectberekening

Dit document geeft een overzicht van de invoer en rekenresultaten van een Projectberekening met AERIUS Calculator. De berekening is uitgevoerd binnen stikstofgevoelige Natura 2000-gebieden, op rekenpunten die overlappen met habitattypen en/of leefgebieden die aangewezen zijn in het kader van de Wet natuurbescherming, gekoppeld aan een aangewezen soort, of nog onbekend maar mogelijk wel relevant, en waar tevens sprake is van een overbelaste of bijna overbelaste situatie voor stikstof.



- [Overzicht](#)
- [Samenvatting situaties](#)
- [Resultaten](#)
- [Detailgegevens per emissiebron](#)

*Deze PDF is een digitaal bestand dat weer in te lezen is in AERIUS. Meer toelichting over deze PDF kunt u vinden in een bijbehorende leeswijzer. Deze leeswijzer en overige documentatie is te raadplegen via:
www.aerius.nl/handleidingen-en-leeswijzers*



Contactgegevens

Rechtspersoon
Inrichtingslocatie

Aveco de Bondt
Burgemeester van der Borchstraat,
7451CH Holten

Activiteit

Omschrijving
Toelichting

'Clara Fyjoena Heem' Hardenberg
Realisatiefase

Berekening

AERIUS kenmerk
Datum berekening
Rekenconfiguratie

Rnejr8xvz7Ap
11 december 2023, 10:29
Wnb-rekengrid

Totale emissie

Realisatiefase - Beoogd

| Rekenjaar | Emissie NH ₃ | Emissie NO _x |
|-----------|-------------------------|-------------------------|
| 2024 | 4,9 kg/j | 118,4 kg/j |

Resultaten



Realisatiefase - Beoogd
Gekarteerd oppervlak met toename (ha)
Gekarteerd oppervlak met afname (ha)
Grootste toename
Grootste afname

| Hoogste bijdrage | Hexagon | Gebied |
|------------------|---------|--------|
| - | | |
| - | | |
| - | | |
| - | | |
| - | | |

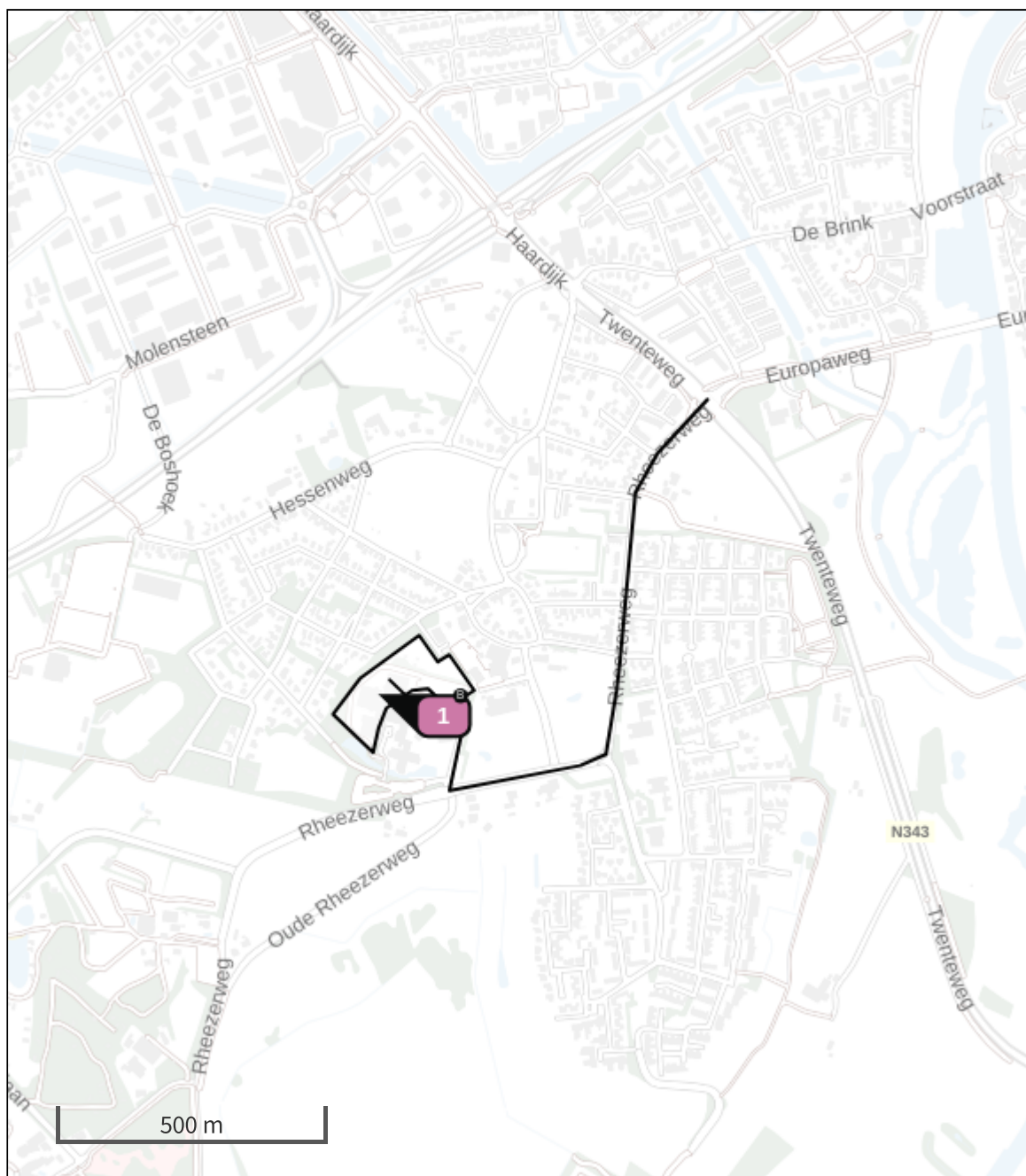


Realisatiefase (Beoogd), rekenjaar 2024

Emissiebronnen

| | Emissie NH ₃ | Emissie NO _x |
|--|-------------------------|-------------------------|
|  Mobiele werktuigen Consumenten mobiele werktuigen Realisatiefase | 4,8 kg/j | 113,0 kg/j |
|  Verkeersnetwerk | 0,1 kg/j | 5,4 kg/j |

Hoogste af- en toename op (bijna) overbelaste stikstofgevoelige Natura 2000 gebieden.



- | | |
|---|--|
|  Habitatrictlijn |  Grootste toename (projectberekening) |
|  Vogelrichtlijn |  Grootste afname (projectberekening) |
|  Vogelrichtlijn, Habitatrictlijn |  Hoogste totaal (achtergrond + projectberekening) |
|  Niet bepaald | |

De letters bij de bronlabels op de kaart geven bij welke type situaties de bronnen horen: beoogde situatie (B), referentiesituatie (R) en/of salderingsituatie (S).

Resultaten stikstofgevoelige Natura 2000 gebieden situatie "Realisatiefase" (Beoogd) incl. saldering e/o referentie

| | Berekend (ha gekarteerd) | Hoogste totale depositie (mol N/ha/jr) | Met toename (ha gekarteerd) | Grootste toename (mol N/ha/jr) | Met afname (ha gekarteerd) | Grootste afname (mol N/ha/jr) |
|--------|-----------------------------|--|--------------------------------|--------------------------------------|-------------------------------|----------------------------------|
| Totaal | - | - | - | - | - | - |

Realisatiefase, Rekenjaar 2024

1 Mobiele werktuigen | Consumenten mobiele werktuigen

| | | | |
|-------------|----------------------------|-----------------|------------|
| Naam | Realisatiefase | NO _x | 113,0 kg/j |
| Locatie | X:237084,38 Y:509479,73 | NH ₃ | 4,8 kg/j |
| Oppervlakte | 2,22 ha | | |

| Naam | Stageklasse | Brandstof- verbruik | Draaiuren | AdBlue verbruik | Stof | Emissie |
|----------|---|------------------------|-----------|--------------------|------------------------------------|---------------------------|
| STAGE IV | Stage-IV, 2014-2018, 75-560 kW, diesel, SCR: ja | 20000 l/j | 1000 u/j | 1200 l/j | NO _x NH ₃ | 113,0 kg/j 4,8 kg/j |

2 Wegverkeer | Weg

| | | | | | |
|---------------------------|------------------------------------|--------------------|--------|-----------------|--------------------------|
| Naam | Bouwverkeer | Links | Rechts | NO _x | 5,4 kg/j |
| Locatie | X:237525,7 Y:509423,16 | Type scherm | - | - | NO ₂ 1,3 kg/j |
| Lengte | 1.330,68 m | Hoogte | - | - | NH ₃ 0,1 kg/j |
| Wegtype | Binnen bebouwde kom (doorstromend) | Afstand tot de weg | - | - | |
| Rijrichting | Beide richtingen | | | | |
| Tunnelfactor | 1 | | | | |
| Type hoogteligging | Normaal | | | | |
| Weghoogte t.o.v. maaiveld | 0 m | | | | |

| Verkeer | Max. snelheid | Aantal voertuigbewegingen | In file |
|--------------------------|-------------------------|---------------------------|---------|
| Licht verkeer | Voorgeschreven factoren | 4.000,0 /jaar | 15,0 % |
| Middelwaar vrachtverkeer | Voorgeschreven factoren | 250,0 /jaar | 15,0 % |
| Zwaar vrachtverkeer | Voorgeschreven factoren | 500,0 /jaar | 15,0 % |
| Busverkeer | Voorgeschreven factoren | 0,0 /jaar | 0,0 % |

Disclaimer

Hoewel verstrekte gegevens kunnen dienen ter onderbouwing van een vergunningaanvraag, kunnen er geen rechten aan worden ontleend. De eigenaar van AERIUS aanvaardt geen aansprakelijkheid voor de inhoud van de door de gebruiker aangeboden informatie. Bovenstaande gegevens zijn enkel bruikbaar tot er een nieuwe versie van AERIUS beschikbaar is. AERIUS is een geregistreerd handelsmerk in Europa. Alle rechten die niet expliciet worden verleend, zijn voorbehouden.

Rekenbasis

Deze berekening is tot stand gekomen op basis van

AERIUS versie 2023.0.1_20231106_3125d8b3c1

Database versie 2023.0.1_3125d8b3c1_calculator_nl_stable

Voor meer informatie over de gebruikte methodiek en data zie:

<https://www.aerius.nl/>