



























IWVN348-0020

kadastrale gemeente Zutphen sectie N perceel 1097

Legenda

-  Individuele bomen
-  Kilometrerings_4
-  Provinciale wegen
- Punten boven maaiveld**
 -  Boom
 -  gat Doorvoergat
 -  dkp Drukknoppaal
 -  gmss GMS sensor
 -  GMS GMS-kast
 -  Lichtmast; Lichtpunt
 -  msg Matrix signaalgever
 -  rsg Roostergoot
 -  slbm Slagboom
 -  s Straatkolk
 -  vkp Verkeersbord
 -  vrip Verkeersregelinstallatiepaal
 -  ww Wegwijzer
- Lijnen boven maaiveld**
 -  Balustrade
 -  Band
 -  Faunaraster
 -  Loopplank
 -  Looprichel
 -  Geleideconstructie
 -  Geluidsscherm
 -  Geluidswal
 -  Portaal
 -  Verblindingswering



0 0 Kilometers

Auteur: -Auteur-

Datum: 22-08-2024