

Oprichtomschrijving / locatie:

**Herbouw woonhuis met kelder
aan de Vlierdense Bosdijk 22 te Helmond**



Bewerkt: **CSS/KGT**

Datum: **16 februari 2023**

Omschrijving tekening:

Situatietekening

Schaal: **1:500**

Formaat: **A4**

Opdrachtnummer: **23ZP0146**

Bijlage: **SIT-01**



Project
Opdracht
Betreft

Herbouw woonhuis met kelder aan de Vlierdense Bosdijk 22 te Helmond
23ZP0146
Foto's



F001



F002



F003



F004



F005



F006

Genomen op: 13 februari 2023



Project Herbouw woonhuis met kelder aan de Vlierdense Bosdijk 22 te Helmond
Opdracht 23ZP0146
Betreft Foto's



F007

Genomen op: 13 februari 2023



Project Herbouw woonhuis met kelder aan de Vlierdense Bosdijk 22 te Helmond
Opdracht 23ZP0146
Betreft Meetpunten

OVERZICHT MEETPUNTEN

Horizontaal coördinatensysteem (X,Y) Rijksdriehoeksmeting (RD)
Verticale referentie (Z) Normaal Amsterdams Peil

Meetpunt	X-coördinaat [m]	Y-coördinaat [m]	Hoogte (Z) [m t.o.v. NAP]	GWS * [m t.o.v. NAP]	Datum uitvoering
DKM001	177637,96	385912,86	21,74	---	13-02-2023
DKM002	177657,76	385917,08	21,64	---	13-02-2023
DKM003	177649,28	385929,69	21,71	---	13-02-2023
DKM004	177617,74	385934,99	21,50	---	13-02-2023
DKM005	177636,14	385948,29	21,63	---	13-02-2023
DKM006	177658,05	385951,58	21,61	---	13-02-2023
DKM006A	177658,05	385951,58	21,61	---	13-02-2023
HB001	177619,60	385934,94	21,50	18,90	13-02-2023
PB001 (derden)	177629,21	385927,69	23,07	---	13-02-2023
Dorpel001	---	---	22,19	---	13-02-2023
Dorpel002	---	---	21,78	---	13-02-2023
MP001	177657,85	385931,08	21,66	---	13-02-2023
Weg001	177689,89	385963,98	21,36	---	13-02-2023
Weg002	177735,21	385904,58	21,36	---	13-02-2023

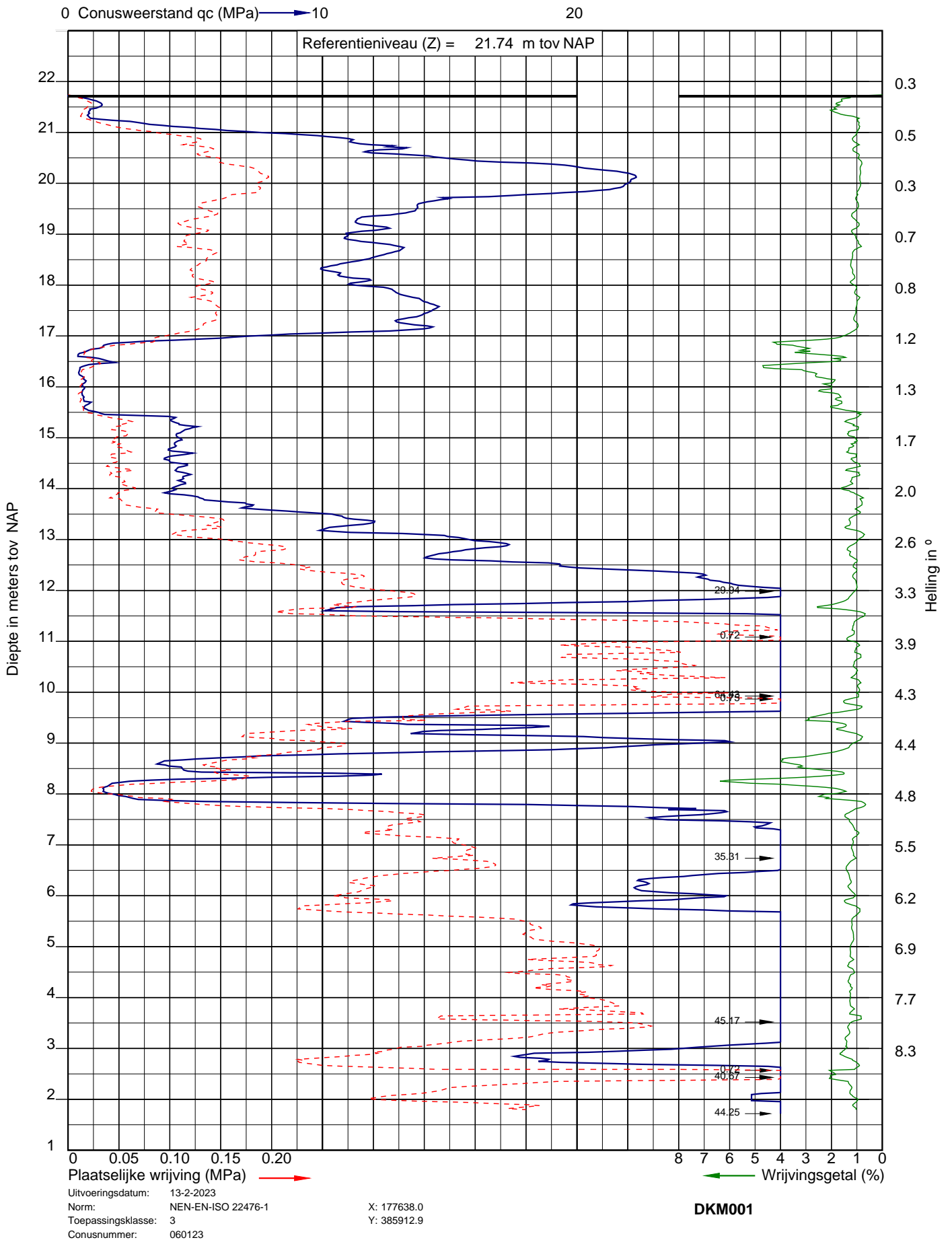
* Grondwaterstand ten tijde van het onderzoek

Let op:

Deze waterpasstaat dient om inzicht te geven in de hoogteligging en locaties van de meet- en onderzoeks-punten ten opzichte van een referentiepunt. Grondwaterstanden zijn ter indicatie en kunnen beïnvloed zijn door de uitgevoerde werkzaamheden. De resultaten dienen niet voor andere doeleinden te worden gebruikt.

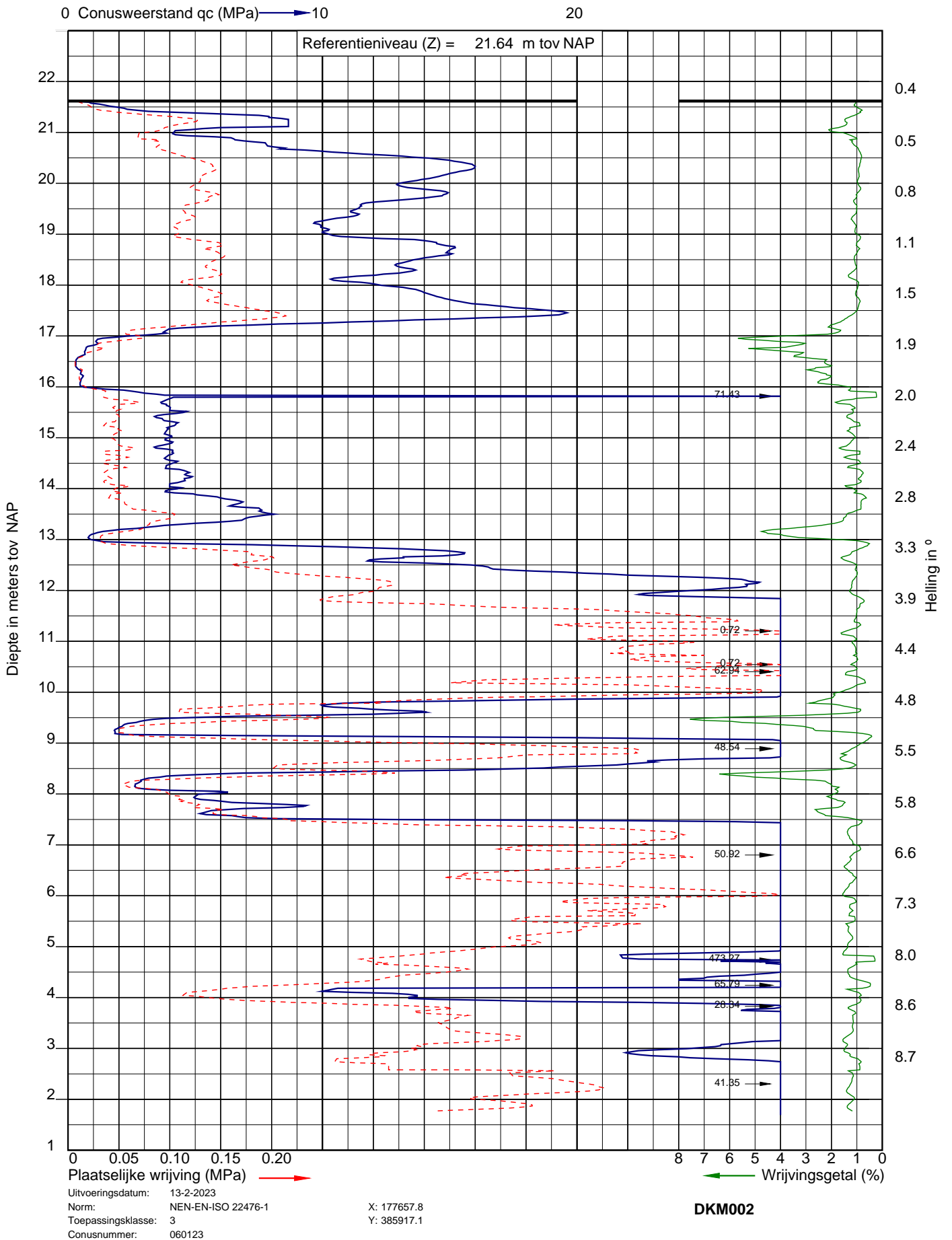


Project: Herbouw woonhuis met kelder aan de Vlierdense Bosdijk 22 te Helmond
 Opdracht: 23ZP0146
 Betreft: Sondeergrafiek



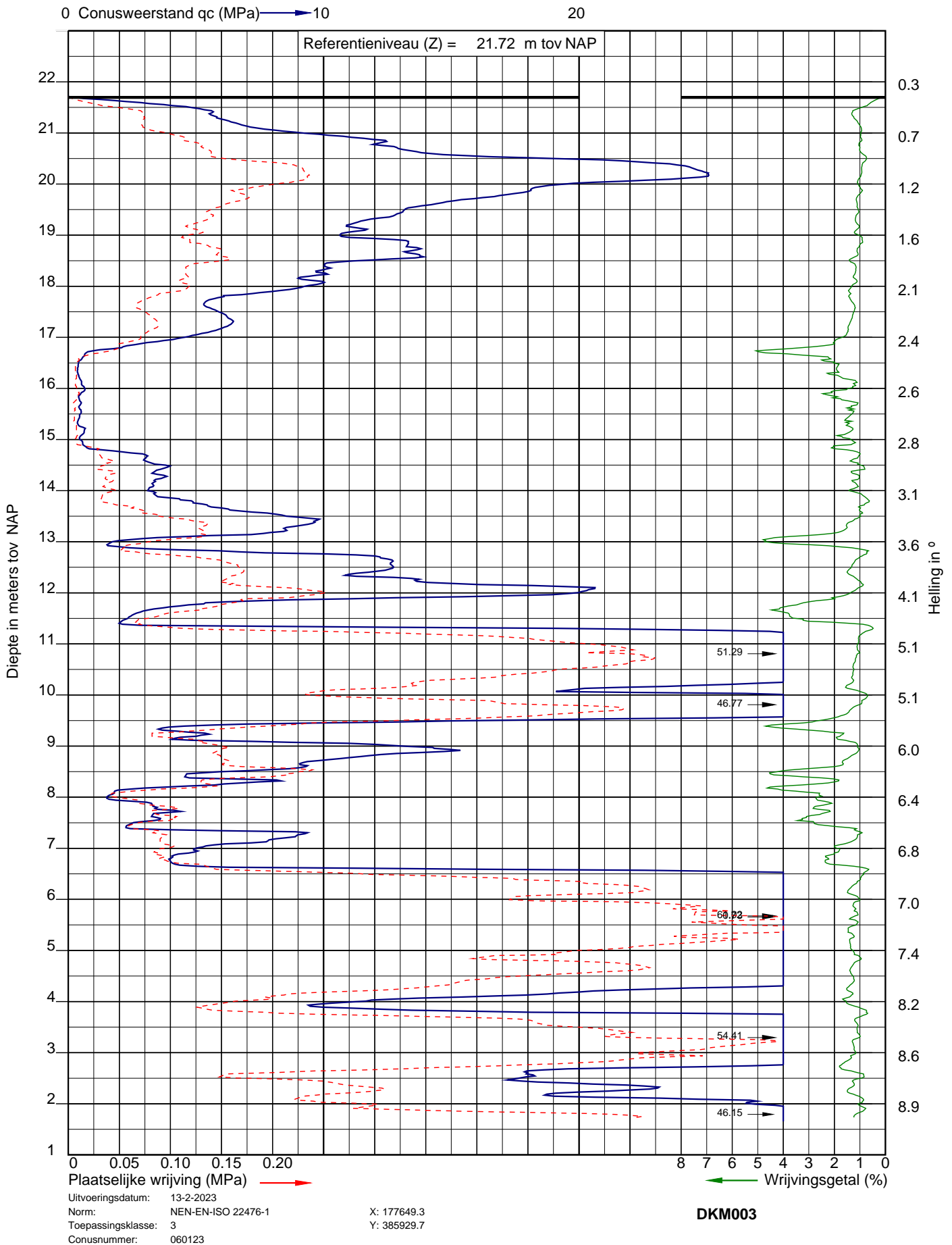


Project: Herbouw woonhuis met kelder aan de Vlierdense Bosdijk 22 te Helmond
 Opdracht: 23ZP0146
 Betreft: Sondeergrafiek



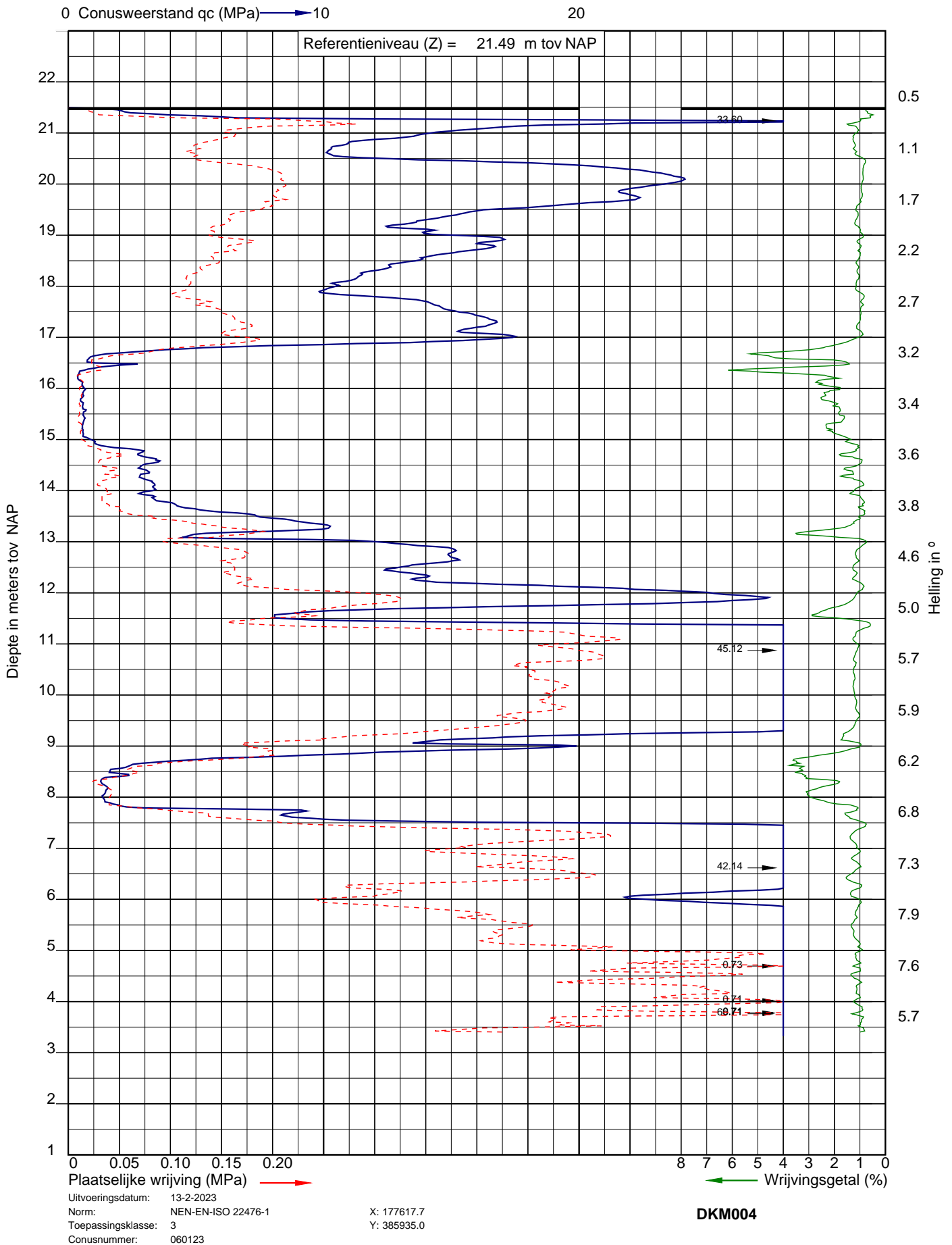


Project: Herbouw woonhuis met kelder aan de Vlierdense Bosdijk 22 te Helmond
 Opdracht: 23ZP0146
 Betreft: Sondeergrafiek



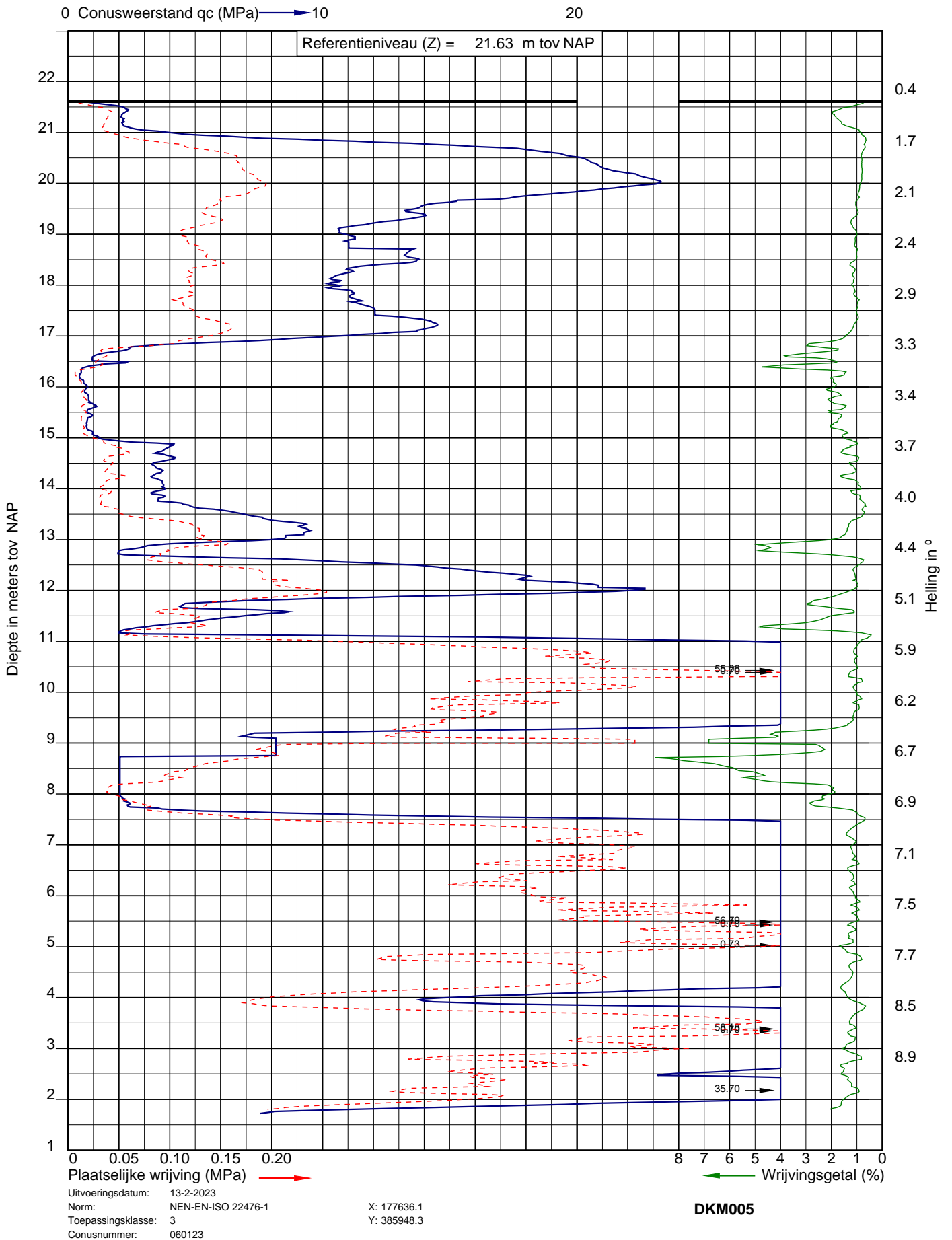


Project: Herbouw woonhuis met kelder aan de Vlierdense Bosdijk 22 te Helmond
 Opdracht: 23ZP0146
 Betreft: Sondeergrafiek



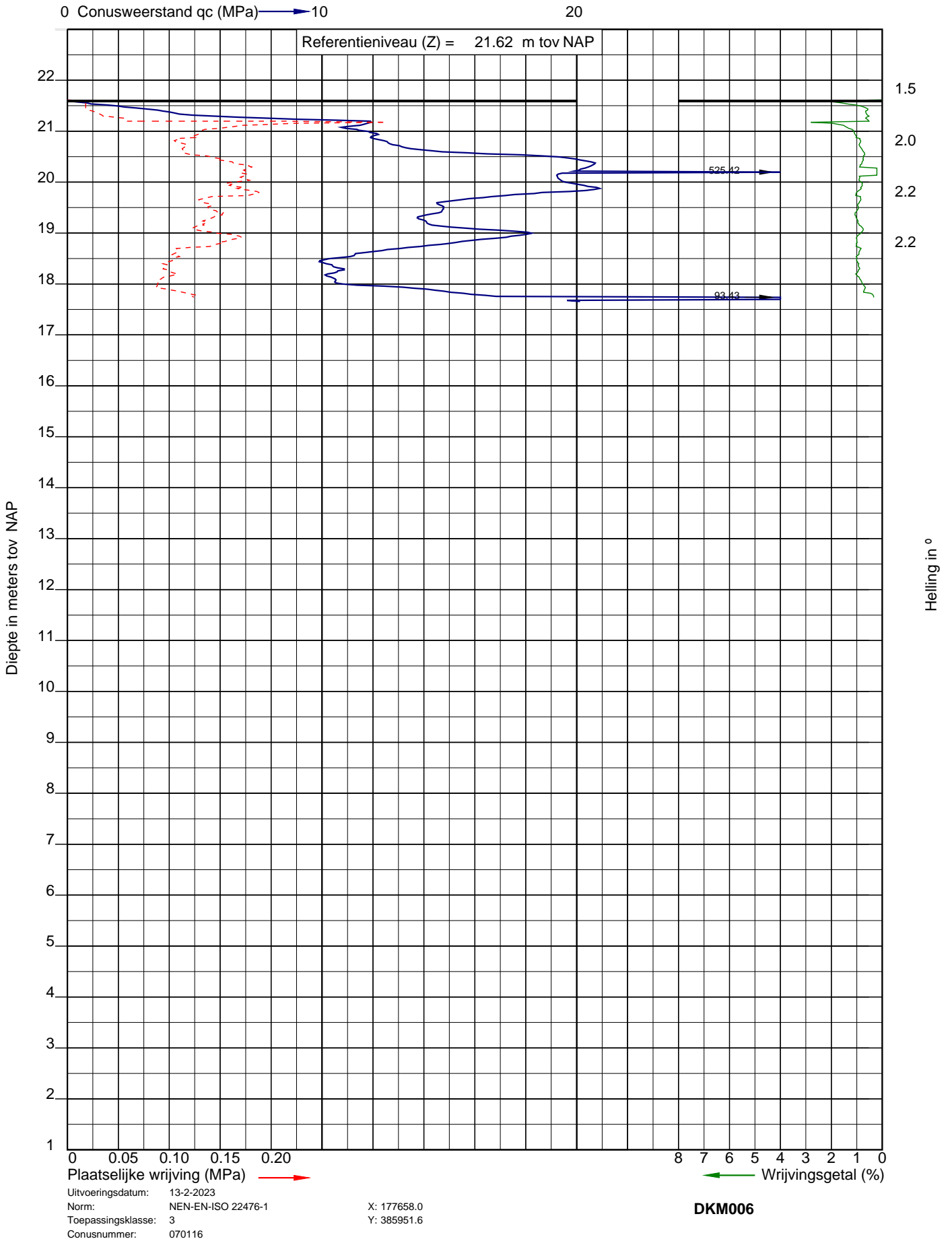


Project: Herbouw woonhuis met kelder aan de Vlierdense Bosdijk 22 te Helmond
 Opdracht: 23ZP0146
 Betreft: Sondeergrafiek



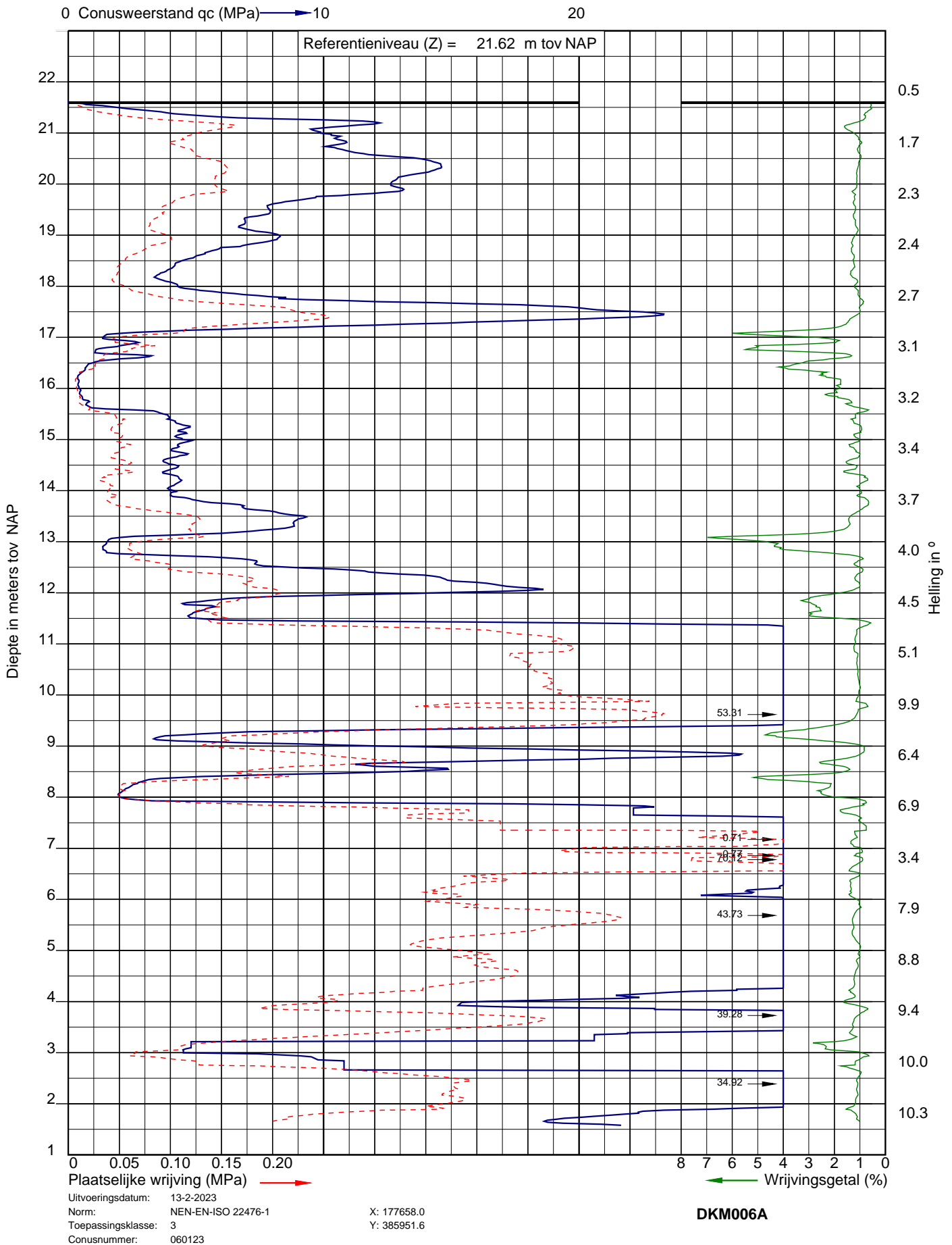


Project: Herbouw woonhuis met kelder aan de Vlierdense Bosdijk 22 te Helmond
 Opdracht: 23ZP0146
 Betreft: Sondeergrafiek





Project: Herbouw woonhuis met kelder aan de Vlierdense Bosdijk 22 te Helmond
 Opdracht: 23ZP0146
 Betreft: Sondeergrafiek





Project: Herbouw woonhuis met kelder aan de Vlierdense Bosdijk 22 te Helmond
Opdracht: 23ZP0146
Betreft: Boorprofiel

Boring: HB001
Uitvoering op: 13-2-2023
Uitvoering door: fms

Boornorm: NEN-EN-ISO 22475-1
Grondwaterstand [cm-mv]: 260

Identificatie conform NEN-EN-ISO 14688-1
x-coördinaat [m RD]: 177619,60
y-coördinaat [m RD]: 385934,94
Referentiehoogte [m]: 21.5 . N.A.P.
Reden boring gestopt: Einddoel

