

Projectberekening

Dit document geeft een overzicht van de invoer en rekenresultaten van een Projectberekening met AERIUS Calculator. De berekening is uitgevoerd binnen stikstofgevoelige Natura 2000-gebieden, op rekenpunten die overlappen met habitattypen en/of leefgebieden die aangewezen zijn in het kader van de Wet natuurbescherming, gekoppeld aan een aangewezen soort, of nog onbekend maar mogelijk wel relevant, en waar tevens sprake is van een overbelaste of bijna overbelaste situatie voor stikstof.



- [Overzicht](#)
- [Samenvatting situaties](#)
- [Resultaten](#)
- [Detailgegevens per emissiebron](#)

*Deze PDF is een digitaal bestand dat weer in te lezen is in AERIUS. Meer toelichting over deze PDF kunt u vinden in een bijbehorende leeswijzer. Deze leeswijzer en overige documentatie is te raadplegen via:
www.aerius.nl/handleidingen-en-leeswijzers*



Contactgegevens

Rechtspersoon

Inrichtingslocatie

buRO bureau voor ruimtelijke ordening B.V.

Wallerstraat 64,

3862 CP Nijkerk

Activiteit

Omschrijving

Toelichting

RO Wallerstraat naast 64

Gebruiksfase, wegverkeer

Berekening

AERIUS kenmerk

Datum berekening

Rekenconfiguratie

Rd6f75BvtAgH

26 januari 2023, 17:17

Wnb-rekengrid

Totale emissie

Situatie 1 - Beoogd

Rekenjaar

2023

Emissie NH₃

5,2 g/j

Emissie NO_x

75,3 g/j

Resultaten

Situatie 1 - Beoogd

Gekarteerd oppervlak met toename (ha)

Gekarteerd oppervlak met afname (ha)

Grootste toename van depositie

Grootste afname van depositie

Hoogste bijdrage

-

-

-

-

-

Hexagon

Gebied



Situatie 1 (Beoogd), rekenjaar 2023

Emissiebronnen

Emissie NH₃

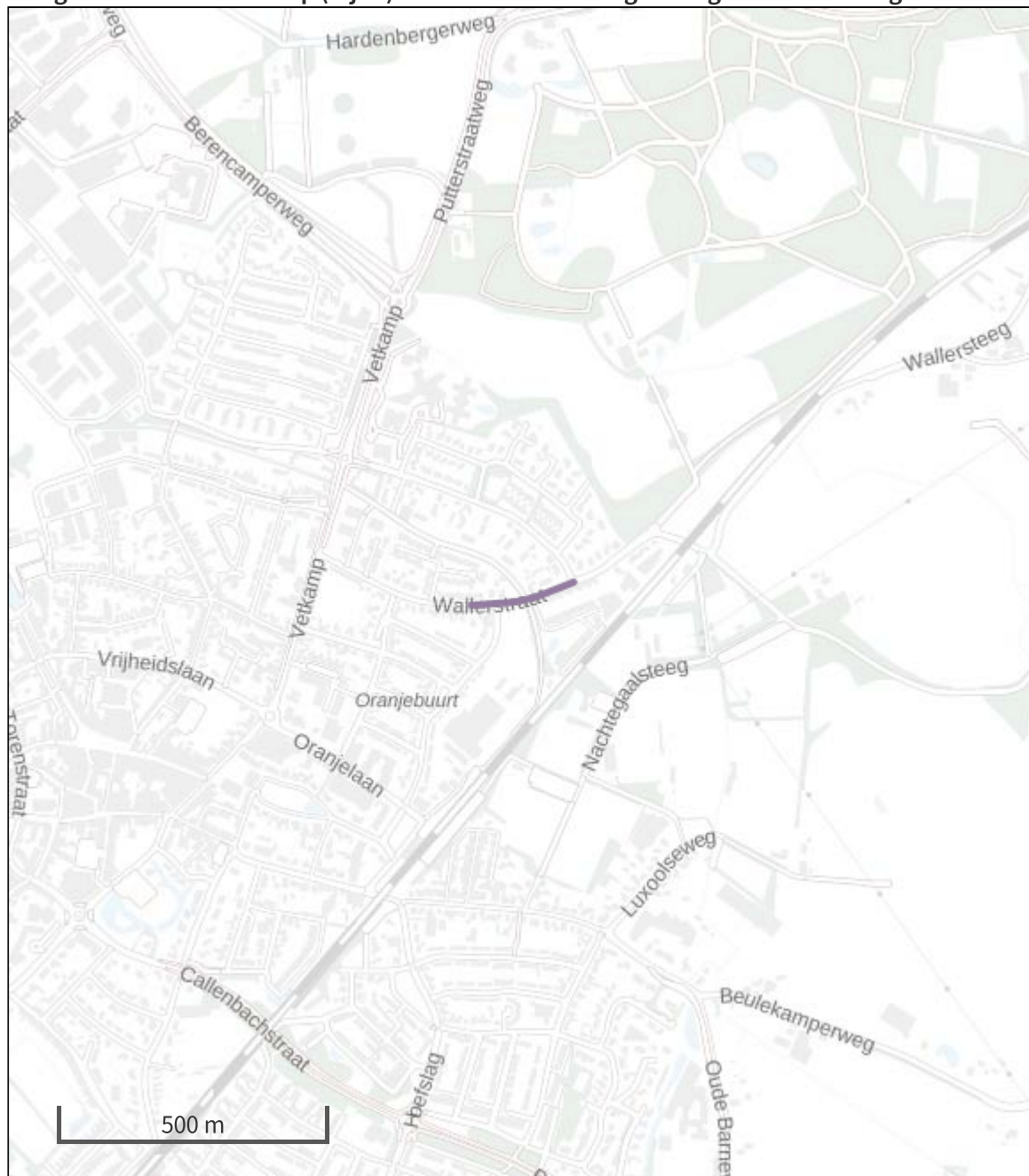
Emissie NO_x








 Verkeersnetwerk

5,2 g/j

75,3 g/j

Hoogste af- en toename op (bijna) overbelaste stikstofgevoelige Natura 2000 gebieden.



- | | |
|--|--|
|  Habitrichtlijn |  Grootste afname van depositie |
|  Vogelrichtlijn |  Grootste toename van depositie |
|  Vogelrichtlijn, Habitrichtlijn |  Hoogste totale depositie |
|  Niet bepaald | |

De bronnen op de kaart horen bij de Beoogde situatie.

Resultaten stikstofgevoelige Natura 2000 gebieden situatie "Situatie 1" (Beoogd) incl. saldering e/o referentie

	Berekend (ha gekarteerd)	Hoogste totale depositie (mol N/ha/jr)	Met toename (ha gekarteerd)	Grootste toename (mol N/ha/jr)	Met afname (ha gekarteerd)	Grootste afname (mol N/ha/jr)
Totaal	-	-	-	-	-	-

Situatie 1, Rekenjaar 2023

1 Wegverkeer | Weg

Naam	Bron 1		Links	Rechts	NO _x	44,6 g/j
Locatie	X:162508,96 Y:470941,22	Type scherm	-	-	NO ₂	9,7 g/j
Lengte	118,91 m	Hoogte	-	-	NH ₃	3,1 g/j
Wegtype	Binnen bebouwde kom (doorstromend)	Afstand tot de weg	-	-		
Rijrichting	Beide richtingen					
Tunnelfactor	1					
Type hoogteligging	Normaal					
Weghoogte	0 m					
Verkeer	Max. snelheid	Aantal voertuigen	In file			
Licht verkeer	Voorgeschreven factoren	4.3 p/etmaal				0,0 %
Middelzwaar vrachtverkeer	Voorgeschreven factoren	0 p/etmaal				0,0 %
Zwaar vrachtverkeer	Voorgeschreven factoren	0 p/etmaal				0,0 %
Busverkeer	Voorgeschreven factoren	0 p/etmaal				0,0 %

2 Wegverkeer | Weg

Naam	Bron 2		Links	Rechts	NO _x	30,7 g/j
Locatie	X:162411,15 Y:470921,52	Type scherm	-	-	NO ₂	6,7 g/j
Lengte	81,98 m	Hoogte	-	-	NH ₃	2,1 g/j
Wegtype	Binnen bebouwde kom (doorstromend)	Afstand tot de weg	-	-		
Rijrichting	Beide richtingen					
Tunnelfactor	1					
Type hoogteligging	Normaal					
Weghoogte	0 m					
Verkeer	Max. snelheid	Aantal voertuigen	In file			
Licht verkeer	Voorgeschreven factoren	4.3 p/etmaal				0,0 %
Middelzwaar vrachtverkeer	Voorgeschreven factoren	0 p/etmaal				0,0 %
Zwaar vrachtverkeer	Voorgeschreven factoren	0 p/etmaal				0,0 %
Busverkeer	Voorgeschreven factoren	0 p/etmaal				0,0 %

Disclaimer

Hoewel verstrekte gegevens kunnen dienen ter onderbouwing van een vergunningaanvraag, kunnen er geen rechten aan worden ontleend. De eigenaar van AERIUS aanvaardt geen aansprakelijkheid voor de inhoud van de door de gebruiker aangeboden informatie. Bovenstaande gegevens zijn enkel bruikbaar tot er een nieuwe versie van AERIUS beschikbaar is. AERIUS is een geregistreerd handelsmerk in Europa. Alle rechten die niet expliciet worden verleend, zijn voorbehouden.

Rekenbasis

Deze berekening is tot stand gekomen op basis van
 AERIUS versie 2022_20230126_290cbff6e8
 Database versie 2022_290cbff6e8
 Voor meer informatie over de gebruikte methodiek en data zie:
<https://www.aerius.nl/>

Projectberekening

Dit document geeft een overzicht van de invoer en rekenresultaten van een Projectberekening met AERIUS Calculator. De berekening is uitgevoerd binnen stikstofgevoelige Natura 2000-gebieden, op rekenpunten die overlappen met habitattypen en/of leefgebieden die aangewezen zijn in het kader van de Wet natuurbescherming, gekoppeld aan een aangewezen soort, of nog onbekend maar mogelijk wel relevant, en waar tevens sprake is van een overbelaste of bijna overbelaste situatie voor stikstof.



- [Overzicht](#)
- [Samenvatting situaties](#)
- [Resultaten](#)
- [Detailgegevens per emissiebron](#)

*Deze PDF is een digitaal bestand dat weer in te lezen is in AERIUS. Meer toelichting over deze PDF kunt u vinden in een bijbehorende leeswijzer. Deze leeswijzer en overige documentatie is te raadplegen via:
www.aerius.nl/handleidingen-en-leeswijzers*



Contactgegevens

Rechtspersoon

Inrichtingslocatie

buRO bureau voor ruimtelijke ordening B.V.

Wallerstraat 64,

3862 CP Nijkerk

Activiteit

Omschrijving

Toelichting

RO Wallerstraat naast 64

Aanlegfase

Berekening

AERIUS kenmerk

Datum berekening

Rekenconfiguratie

RhNj6MfUUXpP

06 maart 2023, 21:10

Wnb-rekengrid

Totale emissie

Aanlegfase - Beoogd

Rekenjaar

2023

Emissie NH₃

-

Emissie NO_x

3,0 kg/j

Resultaten

Aanlegfase - Beoogd

Gekarteerd oppervlak met toename (ha)

Gekarteerd oppervlak met afname (ha)

Grootste toename van depositie

Grootste afname van depositie

Hoogste bijdrage

-

-

-

-

-

Hexagon

Gebied



Aanlegfase (Beoogd), rekenjaar 2023

Emissiebronnen

Emissie NH₃

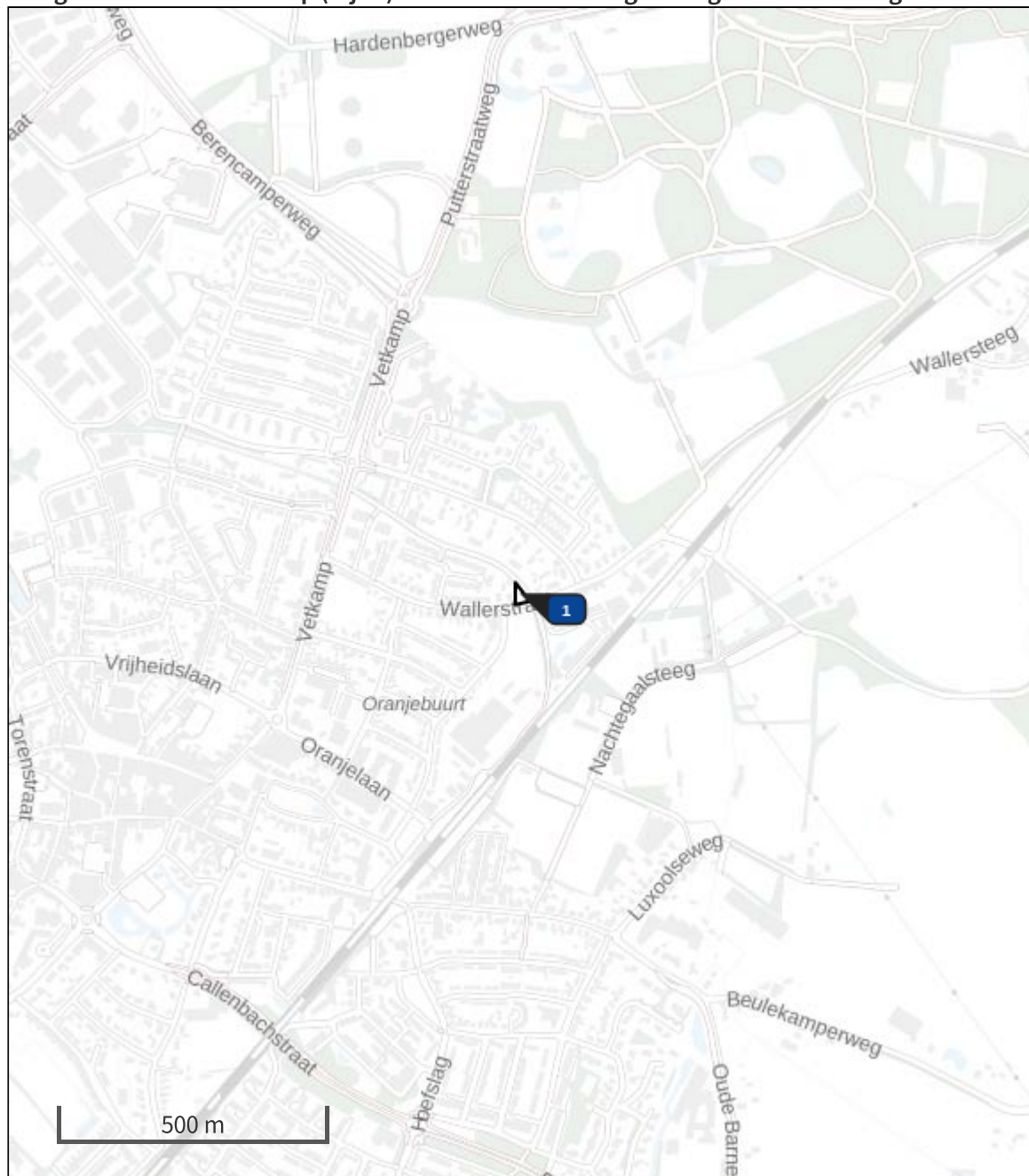
Emissie NO_x








1 Anders... | Anders... | Bron 1

-

3,0 kg/j

Hoogste af- en toename op (bijna) overbelaste stikstofgevoelige Natura 2000 gebieden.



- | | | | |
|---|----------------------------------|---|--------------------------------|
|  | Habitatrichtlijn |  | Grootste afname van depositie |
|  | Vogelrichtlijn |  | Grootste toename van depositie |
|  | Vogelrichtlijn, Habitatrichtlijn |  | Hoogste totale depositie |
|  | Niet bepaald | | |

De bronnen op de kaart horen bij de Beoogde situatie.

Resultaten stikstofgevoelige Natura 2000 gebieden situatie "Aanlegfase" (Beoogd) incl. saldering e/o referentie

	Berekend (ha gekarteerd)	Hoogste totale depositie (mol N/ha/jr)	Met toename (ha gekarteerd)	Grootste toename (mol N/ha/jr)	Met afname (ha gekarteerd)	Grootste afname (mol N/ha/jr)
Totaal	-	-	-	-	-	-

Aanlegfase, Rekenjaar 2023

1 Anders... | Anders...

Naam	Bron 1	Uittreedhoogte	4,0 m	NO _x	3,0 kg/j
Locatie	X:162447,07	Warmteinhoud	<u>0,000 MW</u>		
	Y:470948,42	Spreiding	0 m		
Oppervlakte	0,05 ha				
Wijze van ventilatie	Niet geforceerd				
Temporele variatie	<u>Continue Emissie</u>				

Disclaimer

Hoewel verstrekte gegevens kunnen dienen ter onderbouwing van een vergunningaanvraag, kunnen er geen rechten aan worden ontleend. De eigenaar van AERIUS aanvaardt geen aansprakelijkheid voor de inhoud van de door de gebruiker aangeboden informatie. Bovenstaande gegevens zijn enkel bruikbaar tot er een nieuwe versie van AERIUS beschikbaar is. AERIUS is een geregistreerd handelsmerk in Europa. Alle rechten die niet expliciet worden verleend, zijn voorbehouden.

Rekenbasis

Deze berekening is tot stand gekomen op basis van

AERIUS versie 2022_20230221_e1cb893112

Database versie 2022_e1cb893112

Voor meer informatie over de gebruikte methodiek en data zie:

<https://www.aerius.nl/>