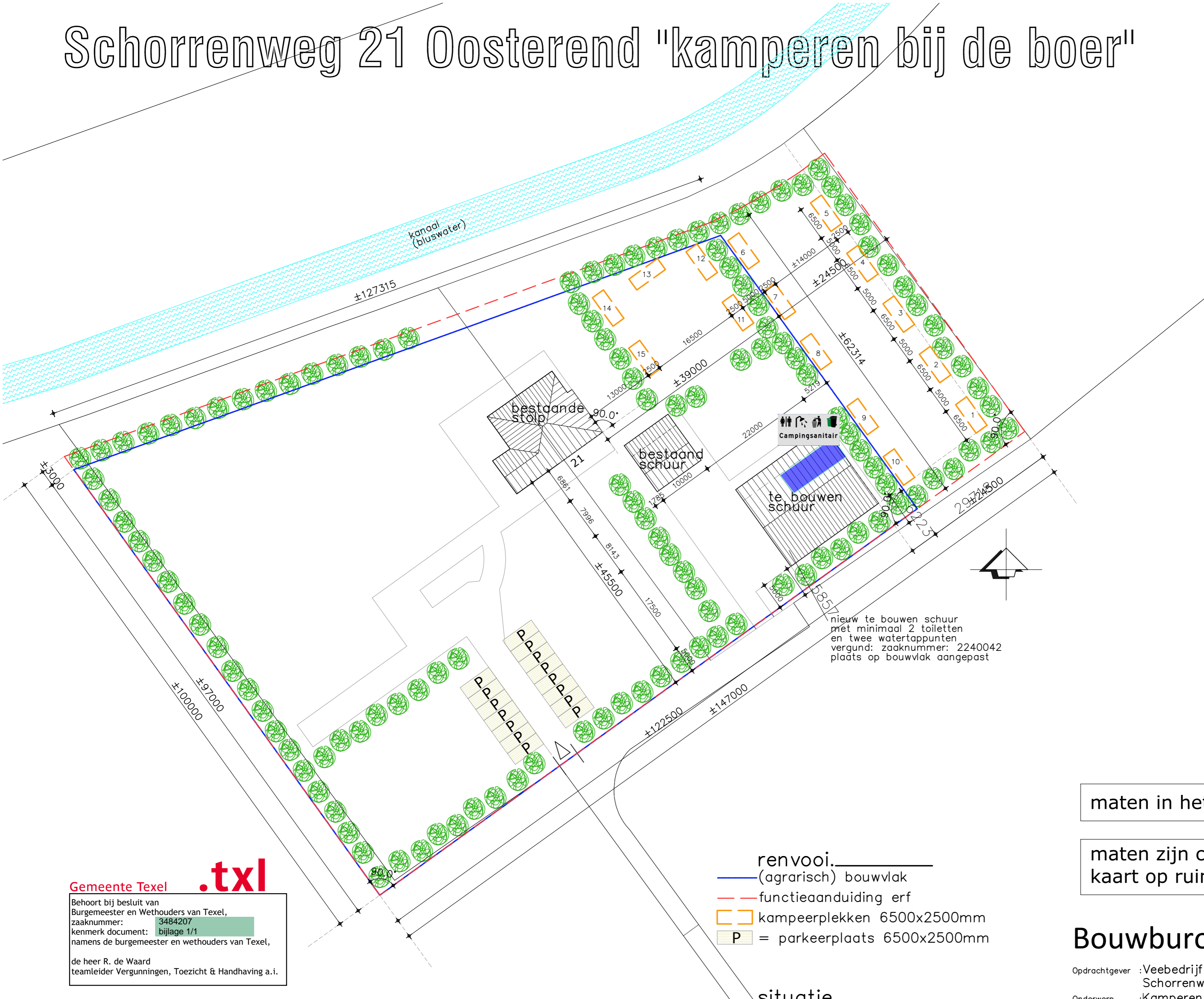


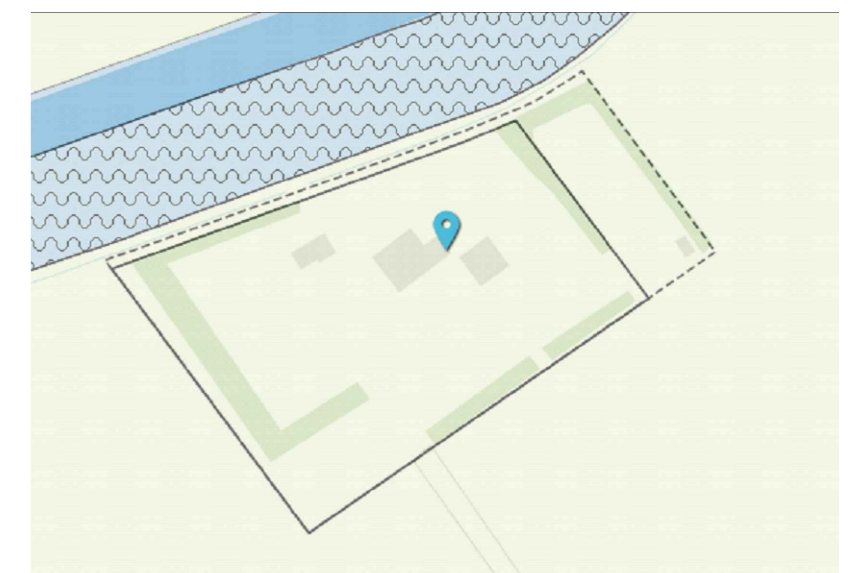
Schorrenweg 21 Oosterend "kamperen bij de boer"



luchtfoto. met boomsingel



foto bestaande inrit



bestemmingsplankaart.

maten in het werk controleren!

maten zijn circa maten, maten opgemeten van kaart op ruimtelijke plannen

Gemeente Texel .txl
 Behoort bij besluit van Burgemeester en Wethouders van Texel, zaaknummer: 3484207
 kenmerk document: bijlage 1/1
 namens de burgemeester en wethouders van Texel,
 de heer R. de Waard
 teamleider Vergunningen, Toezicht & Handhaving a.i.

- renvooi. _____
- (agrarisch) bouwvlak
 - functieaanduiding erf
 - kampeerplekken 6500x2500mm
 - P = parkeerplaats 6500x2500mm


situatie. _____
 adres: Schorrenweg 21
 1794 HD Oosterend
 kadastrale gemeente: Texel
 sectie: L
 nummer: 431 en 513

situatie terreininrichting

Bouwburo Marjet de Boer

Oprachtgever : Veebedrijf S.J. Kat
 Schorrenweg 21, 1794 HD Oosterend
 Onderwerp : Kamperen bij de boer
 Schorrenweg 21, 1794 HD Oosterend
 Onderdeel : **situatie terreininrichting**

schaal 1:500	datum 23jun.'20	getekend M.de Boer	gewijzigd 18mrt.'21 24mrt.'21	tek.nr. S1	werk nr. 2029
-----------------	--------------------	-----------------------	-------------------------------------	---------------	------------------



© Deze tekening is auteursrechtelijk beschermd door Bouwburo Marjet de Boer en mag op geen enkele wijze gereproduceerd en/of gepubliceerd worden zonder voorafgaande schriftelijke toestemming van de auteur.