

Uitbreiding Doniapark 4 Langweer, Mevr. Schakel publiceerbaar

Uw verzoek

Ingediend bij	Gemeente De Fryske Marren
Soort	Aanvraag vergunning
Activiteit(en)	Bouwactiviteit (omgevingsplan)
Doel	Definitief
Status	Ingediend
Verzoeknummer(s)	20240705 01430 000 (ingediend op 05-07-2024)

Project

Naam van dit project

Uitbreiding Doniapark 4 Langweer, Mevr. Schakel

Projectomschrijving

Uitbouw aan zijgevel

Locatie

Adres

Doniapark 4, 8525GS Langweer

Algemeen

U kunt een bijlage toevoegen over het contact met anderen over uw plannen.

Geen documenten.

Voeg als bijlage toe: gegevens over de grens van de locatie.

Geen documenten.

Contact met anderen over uw plannen

Heeft u contact gehad met anderen over uw plannen?

Ja

Hoe heeft u anderen betrokken bij uw plannen?

geen openbare informatie

Welke reacties heeft u gekregen?

geen openbare informatie

Verzoek

Geef uw verzoek een naam

Uw verzoek

05-07-2024

Uitbreiding Doniapark 4 Langweer, Mevr. Schakel

Toelichting op uw verzoek

geen openbare informatie

Uw referentienummer

geen openbare informatie

Hierbij verklaar ik alle vragen naar waarheid te hebben ingevuld.

Ja

Is er informatie die u later pas opstuurt? Geef hier dan aan welke informatie dat is. Geef ook aan waarom u die pas later opstuurt.

geen openbare informatie

Is er informatie die u niet opstuurt? Geef dan aan waarom. Bijvoorbeeld omdat u die al eerder heeft ingestuurd.

geen openbare informatie

Uw gegevens

E-mailadres en telefoonnummer gemachtigde

E-mailadres

geen openbare informatie

Telefoonnummer

geen openbare informatie

Gegevens gemachtigde vestiging of bedrijf

KVK-nummer

58610375

Vooraf ingevuld antwoord.

Handelsnaam

Kramer's Bouwbedrijf Friesland B.V.

Vooraf ingevuld antwoord.

RSIN

853111856

Vooraf ingevuld antwoord.

Adresgegevens gemachtigd bedrijf

Straatnaam

Molier

Vooraf ingevuld antwoord.

Huisnummer

3

Vooraf ingevuld antwoord.

Huisletter

-

Huisnummertoevoeging

-

Postcode

8521MD

Vooraf ingevuld antwoord.

Plaats

Sint Nicolaasga

Vooraf ingevuld antwoord.

Is het postadres hetzelfde als het hoofdadres?

Ja

Vooraf ingevuld antwoord.

E-mailadres en telefoonnummer initiatiefnemer**E-mailadres**

geen openbare informatie

Telefoonnummer

geen openbare informatie

Gegevens particuliere initiatiefnemer**Voorletters**

geen openbare informatie

Voorvoegsel

geen openbare informatie

Achternaam

geen openbare informatie

Adresgegevens particuliere initiatiefnemer**Straatnaam**

geen openbare informatie

Huisnummer

geen openbare informatie

Huisletter

geen openbare informatie

Huisnummertoevoeging

geen openbare informatie

Postcode

geen openbare informatie

Plaats

geen openbare informatie

Is het postadres hetzelfde als het woonadres?

Ja

Contactpersoon**Wilt u een contactpersoon voor deze aanvraag of melding opgeven?**

Ja

Functie contactpersoon

Bedrijfsleider

Voorletters

geen openbare informatie

Voorvoegsel

geen openbare informatie

Achternaam

geen openbare informatie

E-mailadres

geen openbare informatie

Telefoonnummer

geen openbare informatie

Wat voor adres wilt u opgeven als postadres?

binnenlands adres

Straatnaam

geen openbare informatie

Huisnummer

geen openbare informatie

Huisletter

geen openbare informatie

Huisnummertoevoeging

geen openbare informatie

Postcode

geen openbare informatie

Plaats

geen openbare informatie

Vragen en antwoorden

Bouwactiviteit (omgevingsplan)

Algemeen

Beschrijf de werkzaamheden waarvoor u een vergunning aanvraagt in een paar zinnen.

Uitbreiden van vakantiewoning door middel van een aanbouw aan de zijgevel.

Vink alle werkzaamheden aan die u wilt aanvragen.

Aanbouw, uitbouw of bijgebouw (bijbehorend bouwwerk) bouwen

Verandert het aantal woningen of wooneenheden door de werkzaamheden?

Nee

Wat zijn de totale geschatte bouwkosten in euro's (exclusief BTW)?

40000

Geef hier eventueel een toelichting op de geschatte bouwkosten.

.

Indien er over uw bouwplan advies wordt gevraagd aan bijvoorbeeld een commissie die over welstand adviseert. Wilt u het bouwplan dan mondeling toelichten aan de adviseur?

Nee

Gebruik

Waarvoor gebruikt u het bouwwerk of het perceel nu?

Wonen

Gaat u het bouwwerk en/of het perceel ergens anders voor gebruiken?

Nee

Bruto vloeroppervlakte bouwwerk

Verandert de bruto vloeroppervlakte van het bouwwerk door de bouwwerkzaamheden?

Ja

Wat is de bruto vloeroppervlakte van het bouwwerk in m2 voor uitvoering van de bouwwerkzaamheden?

0

Wat is de bruto vloeroppervlakte van het bouwwerk in m2 na uitvoering van de bouwwerkzaamheden?

13,8

Geef hier eventueel een toelichting op de wijziging van het bruto vloeroppervlak.

.

Bruto inhoud bouwwerk

Verandert de bruto inhoud van het bouwwerk door de bouwwerkzaamheden?

Ja

Wat is de bruto inhoud van het bouwwerk in m3 voor uitvoering van de bouwwerkzaamheden?

0

Wat is de bruto inhoud van het bouwwerk in m3 na uitvoering van de bouwwerkzaamheden?

36

Geef hier eventueel een toelichting op de wijziging van de bruto inhoud van het bouwwerk.

.

Plaats van het bouwwerk

Waar gaat u bouwen?

Aan of op het hoofdgebouw

Geef hier eventueel een toelichting op de plaats van het bouwwerk.

.

Oppervlakte bebouwd perceel

Verandert het bebouwde oppervlakte van het perceel na uitvoering van de bouwwerkzaamheden?

Ja

Wat is de bebouwde oppervlakte van het perceel in m2 voor uitvoering van de bouwwerkzaamheden?

0

Wat is de bebouwde oppervlakte van het perceel in m2 na uitvoering van de bouwwerkzaamheden?

13,8

Hoogte bouwwerk

Wat is de hoogte van het bouwwerk?

-

Geef hier eventueel een toelichting op de wijziging van de hoogte van het bouwwerk.

.

Hoeveel bouwlagen heeft het bouwwerk?

1

Parkeervoorzieningen

Heeft of krijgt u parkeervoorzieningen op het eigen terrein?

Ja

Seizoensgebonden en tijdelijke bouwwerken

Gaat het om het bouwen of verbouwen van een seizoensgebonden bouwwerk?

Nee

Gaat het om het bouwen of verbouwen van een tijdelijk bouwwerk?

Nee

Bodemonderzoek**Is er een bodemonderzoek uitgevoerd?**

Nee

Bijlagen

Bouwactiviteit (omgevingsplan)

Bodemonderzoek

Geen documenten.

Gegevens uit te brengen advies agrarische adviescommissie

Geen documenten.

Parkeervoorzieningen

Geen documenten.

Rapport archeologische waarde

Geen documenten.

Situatietekening bestaande toestand

Geen documenten.

Situatietekening nieuwe toestand

Geen documenten.

Uiterlijk van het bouwwerk


Document	Vertrouwelijk
7394-24 kleurenrenvooi.pdf	Nee
7394-24 Brandwerendheid kozijnen.pdf	Nee
7394-24 Verklaring geen bezwaar burenen.pdf	Nee
7394-24_DO_01_bestektekening_2024-06-10.pdf	Nee
7394-24_DO_02_Technisch_blad_2024-06-10.pdf	Nee
7394-24_DO_03_Situatietekening_2024-06-10.pdf	Nee

Overige gegevens noodzakelijk voor toetsing aan omgevingsplan

Geen documenten.



Joure, 15 oktober 2024
Verzonden: 15 oktober 2024

Ons kenmerk : Z.800338
Verzoeknummer : 2024070501430
Behandeld door : 
Bijlagen :-

Onderwerp:
Besluit: Verlening omgevingsvergunning

Beste heer 

U heeft op 05-07-2024 een omgevingsvergunning aangevraagd voor het uitbreiden van de vakantiewoning aan de Doniapark 4, 8525 GS Langweer. In deze brief leest u onze beslissing op deze aanvraag.

Wij verlenen de omgevingsvergunning

De activiteiten die verleend zijn bij deze omgevingsvergunning zijn aangegeven onder 'Verleende activiteiten'. Alle onderdelen die in dit digitale document zijn opgenomen maken integraal onderdeel uit van dit besluit. Lees deze stukken goed door, omdat u misschien nog andere toestemmingen moet vragen, of aan bepaalde voorwaarden moet voldoen. Hierover leest u meer bij de leeswijzer.


Verleende activiteiten

- Bouwactiviteit (omgevingsplan)

Leeswijzer

In deze brief leest u de belangrijkste zaken waar u rekening mee moet houden, en welke andere toestemmingen u eventueel nog nodig heeft voordat u mag beginnen met uw project.

Ook krijgt u in deze brief een indicatie van de legeskosten en leest u hoe u, of andere belanghebbenden, bezwaar of beroep kunnen instellen tegen dit besluit.

Onder *voorschriften, voorwaarden en aandachtspunten* worden per activiteit de voorschriften, aandachtspunten en voorwaarden benoemd en uitgelegd waaraan u zich moet houden bij het uitvoeren van het project. Bij de *beoordeling en motivering* leest u onze motivering waarom wij tot dit besluit zijn gekomen, en aan welke wet- en regelgeving is getoetst. Tot slot wordt bij *bijbehorende stukken* een overzicht gegeven van de documenten die bij dit besluit horen, deze zijn ook als bijlage aan dit document toegevoegd. Via de bladwijzerbalk  van uw PDF-reader kunt u snel naar een bepaald onderdeel van dit document navigeren.

De omgevingsvergunning wordt gepubliceerd

Wij informeren omwonenden en andere belanghebbenden over dit besluit op www.officielebekendmakingen.nl.

Bij de aanvraag omgevingsvergunning heeft overleg plaatsgevonden met omwonenden en andere betrokkenen. Dit kan al een tijd geleden zijn, wij adviseren u daarom om de omwonenden nogmaals te informeren over uw project. Door met elkaar in gesprek te gaan kan bezwaar misschien wel voorkomen worden, waardoor u sneller kunt beginnen met de werkzaamheden.

U mag op eigen risico beginnen met de werkzaamheden

De omgevingsvergunning treedt in werking op de dag nadat deze aan u is toegestuurd. Op die dag begint ook de bezwaar- of beroepstermijn van zes weken waarin u, of andere belanghebbenden, bezwaar of beroep kunnen aantekenen. Als dit het geval is, dan moet u misschien stoppen met de werkzaamheden of uw werkzaamheden ongedaan maken. Een bezwaarmaker kan dit aanvragen via de voorzieningenrechter, meer informatie leest u onder het kopje 'rechtsbescherming'. Tijdens de werkzaamheden moet u nog een aantal meldingen doen. Dit is aangegeven bij *voorschriften, voorwaarden en aandachtspunten*.

Rechtsbescherming

Bent u het niet eens met dit besluit? Dan kunt u hiertegen bezwaar maken. Daarnaast willen wij u ook uitnodigen om met ons in gesprek te gaan, wij kunnen het besluit dan samen bespreken en eventuele vragen of zorgen met u bespreken.

Bezwaar

Wanneer u bezwaar wilt maken dan moet u een bezwaarschrift indienen bij het college van burgemeester en wethouders van de gemeente de Fryske Marren. Dit moet u doen binnen zes weken na de dag waarop het besluit is verzonden. Het bezwaarschrift stuurt u schriftelijk op naar: college van burgemeester en wethouders van de gemeente de Fryske Marren, Postbus 101, 8500 AC Joure.

Het bezwaarschrift moet voorzien zijn van een handtekening, en ten minste het volgende bevatten:

- de naam en het adres van de bezwaarmaker
- de dagtekening
- een omschrijving van het besluit waartegen het bezwaar is gericht
- de gronden van het bezwaar

Als u meer tijd nodig heeft, dan kunt u uw bezwaarschrift ook zonder de gronden aanleveren. Dit noemen wij een Pro Forma bezwaarschrift. U dient de gemeente dan te verzoeken om de termijn te verlengen.

Voorlopige voorziening

De omgevingsvergunning is geldig vanaf de dag na de verzenddatum van deze brief, ook als u hiertegen bezwaar heeft ingediend. Om het besluit toch (tijdelijk) ongedaan te maken kunt u een verzoek om voorlopige voorziening indienen. Dit verzoek moet gericht worden aan de voorzieningenrechter van de Rechtbank-Noord Nederland, Afdeling bestuursrecht, Postbus 150, 9700 AD Groningen. Het verzoek om voorlopige voorziening kan ook digitaal worden ingediend via <https://mijn.rechtspraak.nl/start>. Kies wat voor u van toepassing is, en log vervolgens in met uw DigiD. Voor de behandeling van het verzoek brengt de rechtbank u kosten in rekening.

Als u meer informatie wilt over de procedure, dan kunt u contact opnemen met afdeling juridische zaken van de gemeente de Fryske Marren via info@defryskemarren.nl of 14 0514

Wij brengen u legeskosten in rekening

Voor de behandeling van uw verzoek om omgevingsvergunning worden legeskosten in rekening gebracht. Deze bedragen zijn gebaseerd op de legesverordening die geldig is op het moment dat u de aanvraag heeft ingediend. In onderstaande tabel is een indicatie opgenomen van het te verwachten bedrag.

Uitgangspunten berekening	Hoeveelheid	
Bouwkosten excl. BTW		
Activiteiten/onderdelen	Legesartikel	Bedrag
Onverminderd de voorgaande onderdelen van dit artikel wordt indien sprake is van een buitenplanse omgevingsplanactiviteit het tarief verhoogd met:	2.6.3.a	
Welstandsadvies: advies van de gemeentelijke adviescommissie Hús en Hiem	2.50.1.a	
OPA bouwen (ruimtelijke deel)	2.6	
	Totaal	

U ontvangt binnenkort een factuur in de vorm van een gemeentelijke belastingaanslag. Hierin is de definitieve berekening opgenomen, en wordt uitgelegd hoe u bezwaar kunt maken tegen de legeskosten. Het is overigens ook aan te raden om contact op te nemen met de behandelend ambtenaar van de omgevingsvergunning. Eventuele misverstanden of onduidelijkheden kunnen dan snel opgehelderd worden.

Intrekken van de omgevingsvergunning

De gemeente kan de omgevingsvergunning intrekken als:

- er niet binnen 52 weken na het onherroepelijk worden van de omgevingsvergunning gestart wordt met de werkzaamheden;
- de werkzaamheden langer dan 52 weken stilliggen;
- er afgeweken wordt van de omgevingsvergunning of de hieraan verbonden voorschriften;
- de vergunninghouder hierom verzoekt.

Nadere informatie

Heeft u nog vragen, dan kunt u contact opnemen met de behandelend ambtenaar via het telefoonnummer 14 05 14 of per e-mail aan info@defryskemarren.nl. Voor vragen tijdens de werkzaamheden kunt u terecht bij de toezichthouder in uw gebied. De contactgegevens kunt u vinden bij de voorschriften, voorwaarden en aandachtspunten.

Met vriendelijke groet,

Namens burgemeester en wethouders van De Fryske Marren,

Voorschriften, voorwaarden en aandachtspunten

Bij deze omgevingsvergunning horen de volgende voorschriften, voorwaarden en aandachtspunten. Wij vragen u deze goed door te lezen. Het gaat om de aandachtspunten en acties die u moet doen voor, tijdens en na de werkzaamheden.

Algemene voorschriften

Nr.	Onderwerp	Voorschrift
1.	Uitvoering volgens de voorschriften	Het (bouw)plan en/of de werkzaamheden moeten uitgevoerd worden volgens de voorschriften.
2.	Schade als gevolg van werkzaamheden	Het is verboden om bij de uitvoering van werkzaamheden schade, gevaar of ernstige hinder te veroorzaken. Alle schade of vorderingen tot schadevergoeding, die ontstaan als gevolg van het gebruikmaken van deze omgevingsvergunning, worden betaald door de vergunninghouder.
3.	Omgevingsveiligheid	Het bouwterrein moet af te sluiten zijn van de (openbare) weg en van de erven die tegen het bouwterrein liggen.
4.	Burgerlijk wetboek	In het Burgerlijk Wetboek staan rechten en plichten van burgers vermeld die er mogelijk voor kunnen zorgen dat u geen gebruik kunt maken van uw omgevingsvergunning. Ook kunnen er naast deze omgevingsvergunning nog andere toestemmingen en / of voorzieningen nodig zijn waarover wij u niet hebben kunnen informeren, maar die er wel voor zorgen dat u geen gebruik kunt maken van deze omgevingsvergunning.
5.	Wet natuurbescherming	<p>De Wet Natuurbescherming heeft het doel om planten en dieren te beschermen. Iedereen in Nederland is verplicht rekening te houden met (beschermde) planten en dieren, dit betekent dat u niets mag doen wat beschermde planten en dieren in gevaar kan brengen.</p> <p>Als u bijvoorbeeld een gebouw gaat slopen, mag u nesten en verblijfplaatsen van beschermde dieren en planten niet vernielen. U mag deze dieren en planten ook niet weggagen of weghalen. In dat geval kunt u contact opnemen met de Provincie Fryslân. Zij kunnen u uitleggen wat u het beste kan doen. Meer informatie vindt u op www.fryslan.frl.</p>
6.	Kabels en leidingen	Als bij de uitvoering van de (bouw)werkzaamheden kabels en/of leidingen van de gemeente moeten worden omgelegd, dan betaalt de vergunninghouder hiervoor de kosten. Het omleggen van kabels en/of leidingen wordt uitgevoerd door de gemeente.
7.	Bouwafval	U moet uw bouwafval op het (bouw)terrein zoveel mogelijk scheiden. U moet asbest, bitumineuze stoffen, hout en board, metsel- en betonpuin, ijzer, zink, lood, koper, glas en met PAKS verontreinigde materialen gescheiden bewaren voordat u het afvoert. Geeft u het afval af aan een sorteerbeidrijf? Dan hoeft u het afval niet gescheiden te bewaren. U moet het sloopafval binnen twee maanden afvoeren naar een erkende inzamelaar.
8.	Stof door sloop- en/of bouwwerkzaamheden	Om stofwolken te voorkomen of te beperken, moet u water sproeien op de onderdelen die u sloopt.
9.	Asbesthoudende materialen	U mag pas asbest verwijderen als u hiervoor toestemming hebt gekregen nadat u de sloopmelding hebt gedaan. Kies hiervoor de activiteit, slopen van een bouwwerk of gedeelte daarvan of asbest verwijderen - Melding (Rijk). Asbest dient verwijderd te worden in overeenkomst met het asbestinventarisatierapport

en artikel 10 van het asbestverwijderingsbesluit, in combinatie met artikel 4.51a van het arbeidsomstandighedenbesluit.

10. Mechanische graafwerkzaamheden

Wilt u mechanische graafwerkzaamheden uitvoeren? Dan moet u een graafmelding doen via www.kadaster.nl/producten/woning/klic-melding.

Na de melding krijgt u per e-mail informatie over de ligging van ondergrondse kabels en leidingen. Deze informatie gebruikt u om zorgvuldig te kunnen graven. De kabel- en leidinginformatie moet op locatie aanwezig zijn tijdens de graafwerkzaamheden.
11. Vrijkomende grond op hetzelfde perceel

Als er bij graafwerkzaamheden grond over blijft, dan kunt u deze grond weer gebruiken op dezelfde locatie, indien de grond in de tussentijd niet is bewerkt. U hoeft dit niet te melden.
12. Vrijkomende grond afvoeren en/of nieuwe grond aanvoeren

Af- en aangevoerde grond van buiten het perceel dient te voldoen aan het Besluit bodemkwaliteit c.q. de Vrijstellingsregeling grondverzet.
13. (Gedeeltelijke) wegafsluitingen

Gehele of gedeeltelijke wegafsluitingen ten behoeve van de bouw dienen uiterlijk twee weken van te voren te worden gemeld via het formulier 'tijdelijke verkeersmaatregel aanvragen' op de website van de gemeente de Fryske Marren. Wij kunnen dan bijvoorbeeld de hulpdiensten informeren over de afgesloten wegen.
14. Installeren gesloten bodemenergiesysteem

Installatie van een gesloten bodemenergiesysteem moet ten minste vier weken voor aanvang worden gemeld via het omgevingsloket.

Gemeentelijk toezicht

Nr.	Onderwerp	Voorschrift
1.	Contactgegevens toezichthouder	
2.	Aanwezige documenten	De volgende documenten moeten aanwezig zijn op het bouwterrein: <ul style="list-style-type: none">• Omgevingsvergunning, inclusief alle bijbehorende stukken;• Overige documenten: alle vergunningen en documenten met voorwaarden of ontheffingen die belangrijk zijn voor het mogen uitvoeren van de activiteiten.
3.	Aanwijzingen	De toezichthouder kan aanwijzingen geven voor de bouw- en/of sloopwerkzaamheden. Dit doet de toezichthouder om gevaarlijke situaties, schade of overlast voor andere bouwwerken en personen te voorkomen of te stoppen. Ook kan de toezichthouder aanwijzingen geven als er onveilig wordt gewerkt op de bouwlocatie of als iemands gezondheid in gevaar is.
4.	Uitzetten	De situering en de peilhoogte van het bouwwerk moeten door de toezichthouder worden uitgezet (eventueel in overleg met de eigenaar).

Beoordeling en motivering

In dit onderdeel leest u hoe wij tot dit besluit zijn gekomen en welke regelgeving wij hierbij hebben gebruikt.

Uw verzoek is volledig ingediend

Bij ontvangst van uw verzoek hebben wij gecontroleerd of alle benodigde bijlagen zijn ingediend. Het verzoek bevat voldoende informatie om de effecten van uw project op de fysieke leefomgeving te kunnen beoordelen.

Wij hebben de beslistermijn verlengd

Bij de besluitvorming op dit verzoek is de reguliere voorbereidingsprocedure toegepast. Deze omvat normaliter een beslistermijn van maximaal 8 weken, en staat beschreven in titel 4.1 van de Algemene wet bestuursrecht. Wij hebben gebruik gemaakt van de mogelijkheid om de beslistermijn met maximaal 6 weken te verlengen.

U heeft met de omwonenden overlegd

Bij de aanvraag omgevingsvergunning heeft overleg plaatsgevonden met omwonenden en andere betrokkenen. Het verslag van dit overleg is toegevoegd aan dit besluit en maakt ook onderdeel uit van dit besluit.

U ontvangt van ons de omgevingsvergunning

Het besluit om u deze omgevingsvergunning te geven, doen wij op basis van de voorschriften, beoordeling, motivering en bijbehorende documenten. Deze gegevens zijn opgenomen in dit document en maken integraal onderdeel uit van het besluit.

Wij hebben gebruik gemaakt van de volgende wet en regelgeving

Meer informatie hierover kunt u vinden op www.wetten.overheid.nl/zoeken.

- § 5.1.3 van de Omgevingswet, om de aanvraag te beoordelen.
- § 5.1.4 van de Omgevingswet, om voorschriften te verbinden aan de omgevingsvergunning.
- § 16.5.2 van de Omgevingswet, waarin de reguliere voorbereidingsprocedure staat beschreven met een termijn van acht weken.
- Artikel 16.64, lid 2 van de Omgevingswet en artikel 4:14 van de Algemene wet bestuursrecht, om de beslistermijn eenmalig uit te stellen met zes weken.
- Artikel 7.4 van de Omgevingsregeling, waarin de aanvrager gestimuleerd wordt om bij een aanvraag voor een omgevingsvergunning aan participatie te doen.

Overwegingen per activiteit

Activiteit 'Afwijken van de regels van het Omgevingsplan'

Uw aanvraag voor een omgevingsvergunning hebben wij getoetst aan de onderstaande onderdelen.

Uw project is getoetst aan het Omgevingsplan

Wij hebben uw project getoetst aan het Omgevingsplan van De Fryske Marren, onderdeel bestemmingsplan 'Langweer', hierna te noemen 'het Omgevingsplan'. Uw project is in strijd met de regels die door het Omgevingsplan gesteld worden. Wij hebben besloten om van het Omgevingsplan af te wijken.

Afwijken van het Omgevingsplan

Uw project is in strijd met de volgende bepalingen van het Omgevingsplan:

- Artikel 16, lid 16.2 (bouwregels), omdat op grond van de bouwregels aan-en uitbouwen niet zijn toegestaan;

Wij hebben het algemeen belang, uw belangen en ook de belangen van omwonenden en (eventuele) andere belanghebbenden gewogen. Wij vinden dat deze belangen niet onevenredig worden aangetast. Wij werken daarom mee aan een afwijking van het omgevingsplan. Dit kan, omdat:

- er sprake is van een ondergeschikte uitbouw aan de woning;
- het plan geen onevenredige afbreuk doet aan het woongenot van het aangrenzende perceel;
- het perceel groot genoeg is voor de uitbreiding aan de woning;
- er geen sprake is onevenredige afbreuk aan het woon-en straatbeeld;

Wij hebben gebruik gemaakt van de volgende wet- en regelgeving

Meer informatie hierover kunt u vinden op www.wetten.overheid.nl/zoeken.

- Artikel 5.1, lid 1 onder a van de Omgevingswet, waarin staat dat het verboden is om zonder omgevingsvergunning deze activiteit uit te voeren.
- Welstandsgebied '7.8 - Buurten planmatig' van Welstandsnota De Fryske Marren 2024 (voldoet).
- Omgevingsplan De Fryske Marren, onderdeel bestemmingsplan 'Langweer', bestemming 'Recreatie – Verblijfsrecreatie 1'.
- Artikel 8.0a, lid 2 van het Besluit kwaliteit leefomgeving, om af te wijken van het omgevingsplan.
- Meer informatie over het Omgevingsplan kunt u vinden op www.omgevingswet.overheid.nl/viewer

Conclusie

Voor de activiteit 'Afwijken van de regels van het Omgevingsplan' ontvangt u van ons de gevraagde omgevingsvergunning.

Bijbehorende stukken

Bij deze omgevingsvergunning horen de documenten die in de volgende tabel zijn aangegeven.

Alle onderdelen die in dit digitale document zijn opgenomen maken integraal onderdeel uit van het besluit.

Nr.	Identificatienummer	Titel
1.	D.1736968	Publiceerbaar aanvraagformulier
2.	D.1736962	Situatietekening
3.	D.1754280	Bestektekening
4.	D.1736965	Kleurenrenvooi

Akte van ondertekening

Dit bewijsdocument bevat de gegevens van het ondertekenverzoek alsmede een audit log van het ondertekentraject welke de ondertekenaars van het document hebben doorlopen.

Algemene informatie

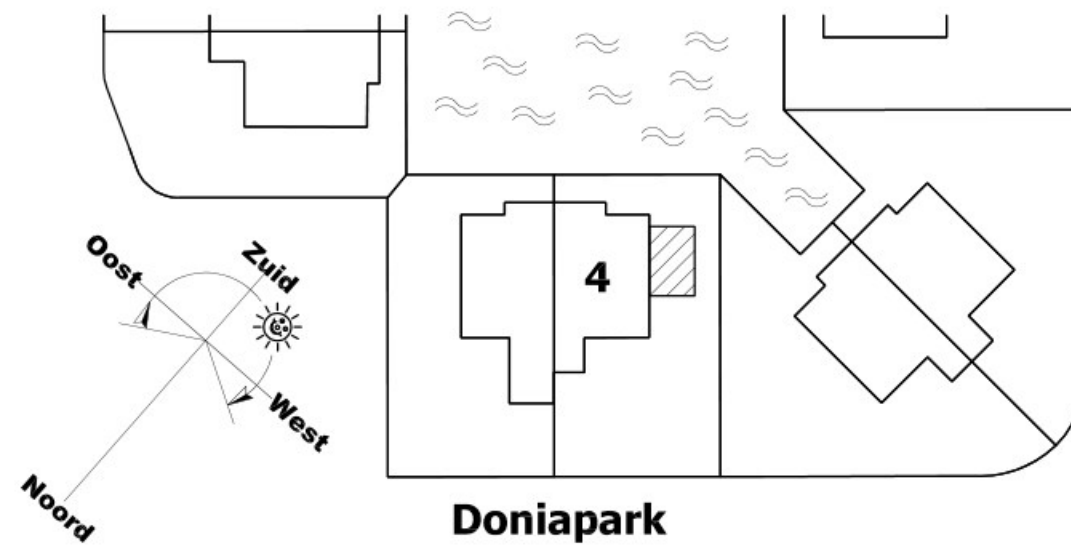
Document naam	Omgevingsvergunning_63864514358961288-9-2	Ondertekentermijn	31 dagen
Document ID	a5bac4b6-394f-4db7-a0f1-3ed3afed3312	Aanbieder	Fryske Marren DTM
Aanmaakdatum	dinsdag 15 oktober 2024 14:06 CEST		

Ondertekenaar 1

 Naam	[REDACTED]		
 Verzoek verzonden	dinsdag 15 oktober 2024 14:06 CEST	E-mail adres	[REDACTED]
 Document geopend	dinsdag 15 oktober 2024 14:10 CEST		
 Muis handtekening	dinsdag 15 oktober 2024 14:12 CEST		
 TAN verstuurd	dinsdag 15 oktober 2024 14:12 CEST	Mobiel nummer vingerafdruk SHA-256	96a520e87fb2787beda356568a8485b81a9a7a9b811536ff3f99bc1d4c5e989b
 TAN verificatie	dinsdag 15 oktober 2024 14:12 CEST		
 Document ondertekend	dinsdag 15 oktober 2024 14:12 CEST		



Digitaal verzegeld door Zynyo B.V.
Datum: 15-10-2024 14:12 CEST
Document ID:
a5bac4b6-394f-4db7-a0f1-3ed3afed3312



Doniapark

Situatie 1:500

Kad. Gem.: Langweer
 Sectie: M
 Nummer(s): 677

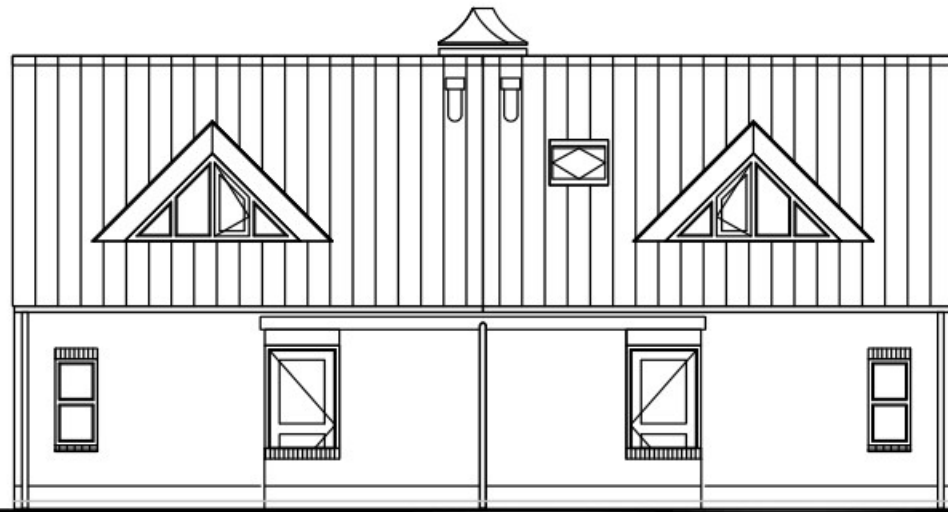


Molier 3 - Telefoon (0513) 433200
 Postbus 23 - 8520 AA St. Nicolaasga
 www.kramersbouwbedrijf.nl
 info@kramersbouwbedrijf.nl

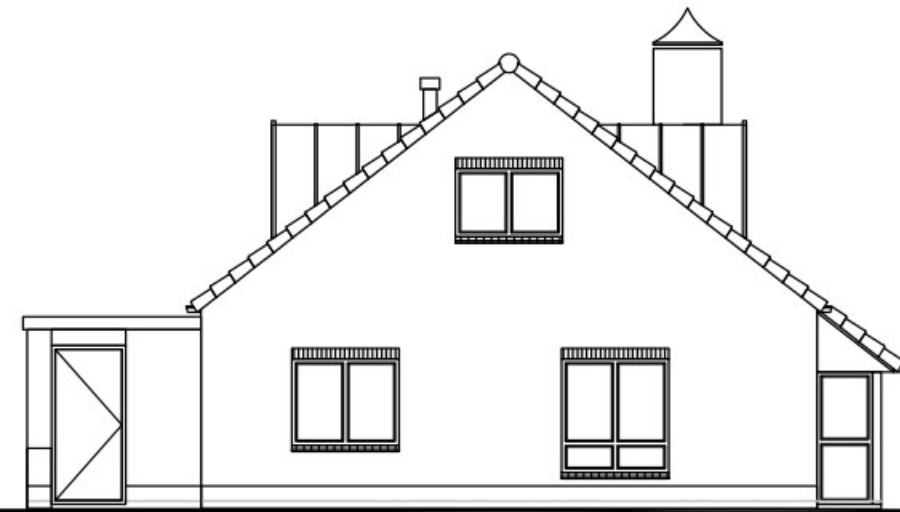
datum:10-06-24
 getek: SJK
 wijz A:
 wijz B:
 wijz C:
 wijz D:

Project: Plan uitbreiding woning
 Doniapark 4 te Langweer
 Opdrachtgever: Mevr. Schakel
 Benaming: Situatietekening

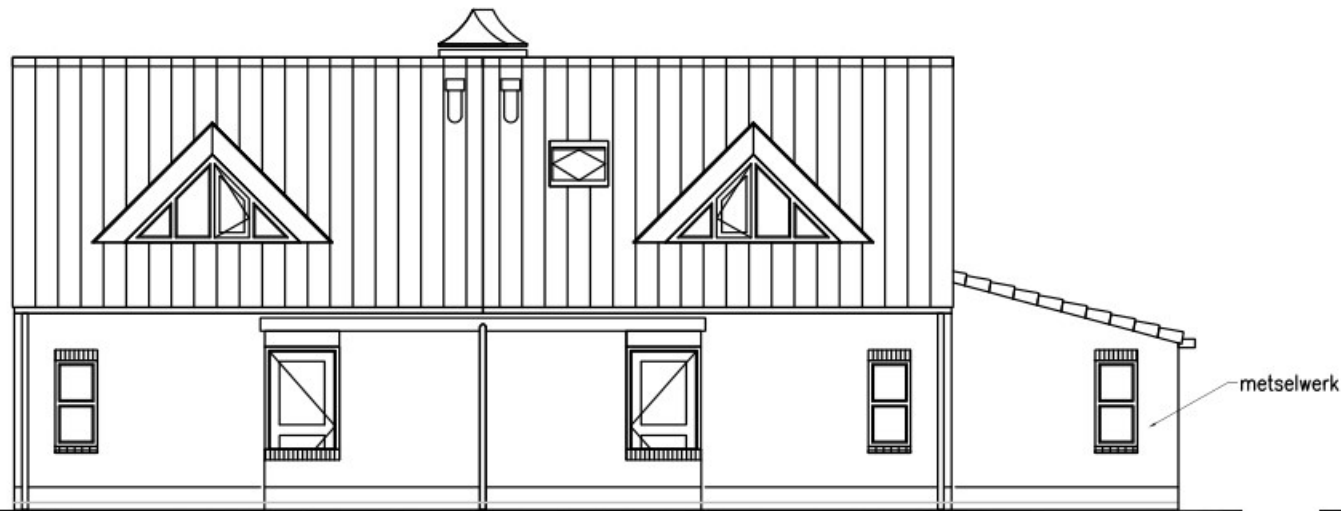
schaal:1:500
 form: A-3
 werknr:7394-24
 blad: 4



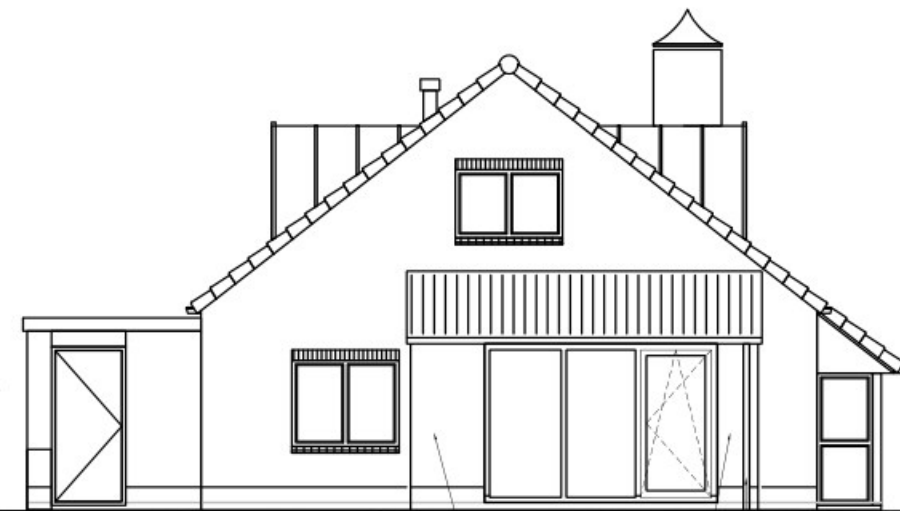
Voorgevel Bestaand



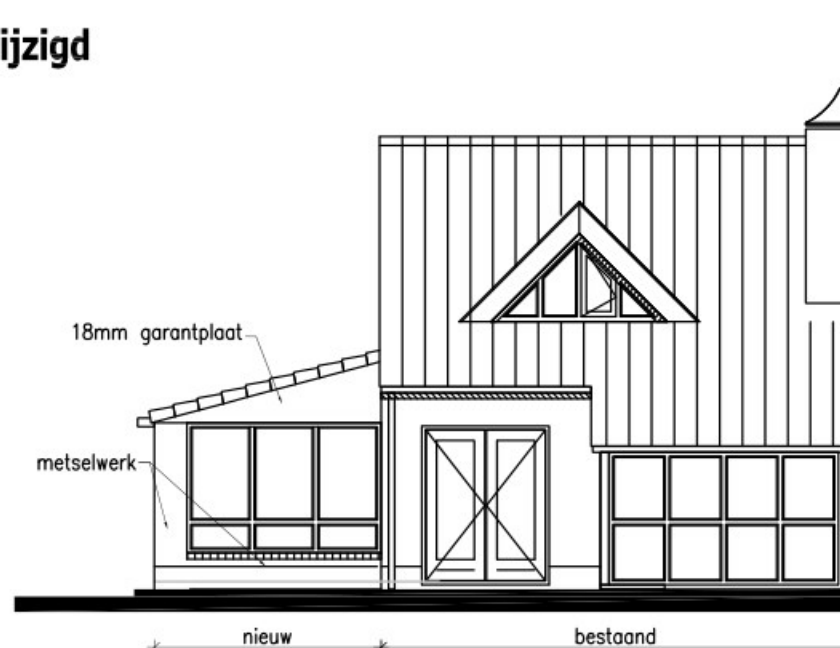
R-zijgevel Bestaand



Voorgevel Gewijzigd



R-zijgevel Gewijzigd



Achtergevel Gewijzigd

DEFINITIEVE MAATVOERING IN WERK CONTROLEREN

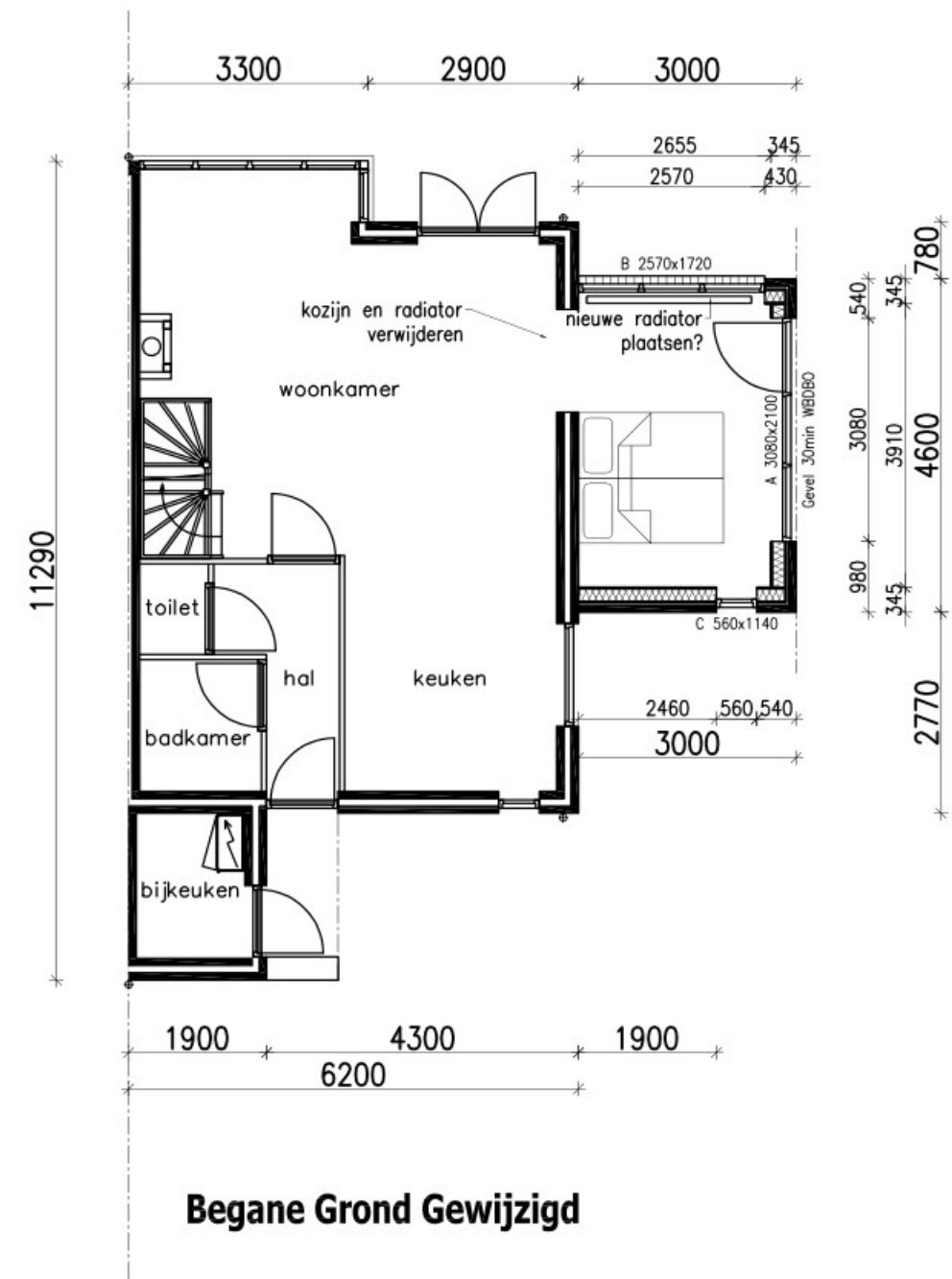
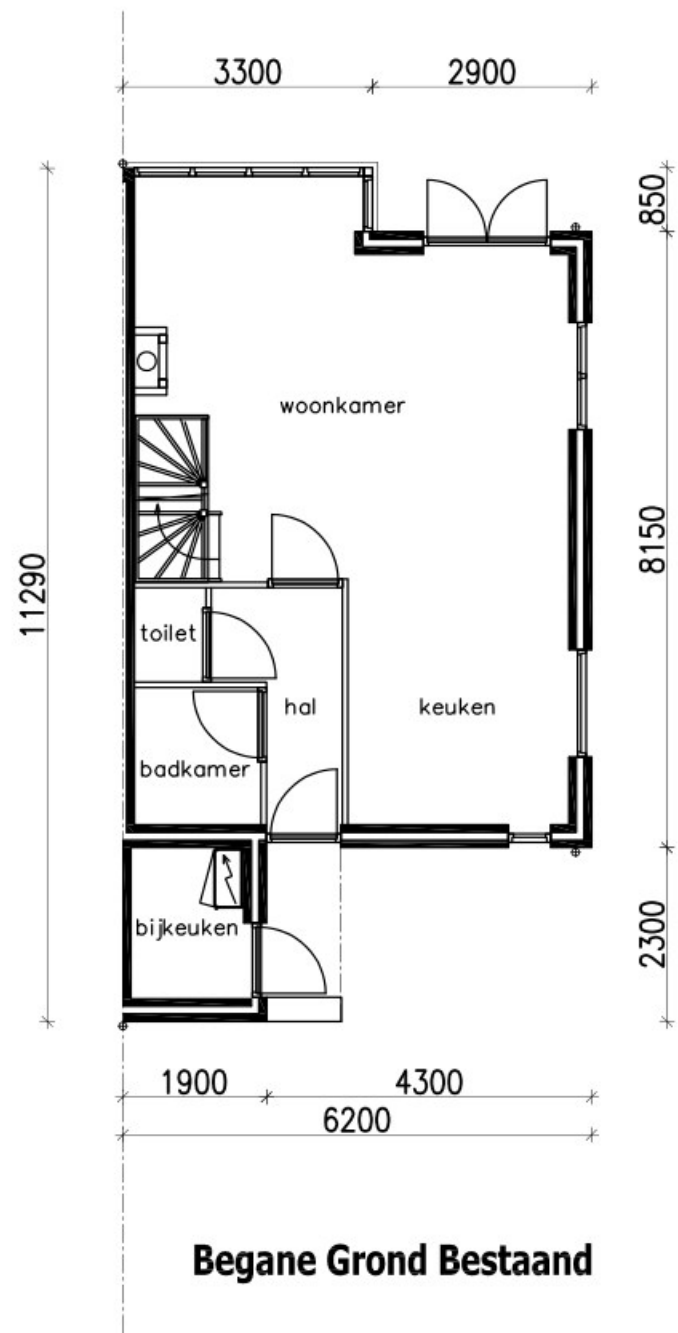


Molier 3 - Telefoon (0513) 433200
 Postbus 23 - 8520 AA St. Nicolaasga
 www.kramersbouwbedrijf.nl
 info@kramersbouwbedrijf.nl

datum: 25-03-24
 getek: SJK
 wijz A: 05-04-24
 wijz B: 10-06-24
 wijz C: 17-09-24
 wijz D:

Project: Plan uitbreiding woning
 Doniapark 4 te Langweer
 Opdrachtgever: Mevr. Schakel
 Benaming: Gevelaanzichten

schaal: 1:100
 form: A-3
 werknr: 7394-24
 blad: 1



DEFINITIEVE MAATVOERING IN WERK CONTROLEREN



Molier 3 - Telefoon (0513) 433200
 Postbus 23 - 8520 AA St. Nicolaasga
 www.kramersbouwbedrijf.nl
 info@kramersbouwbedrijf.nl

datum: 25-03-24
 getek: SJK
 wijz A: 05-04-24
 wijz B: 10-06-24
 wijz C: 17-09-24
 wijz D:

Project: Plan uitbreiding woning
 Doniapark 4 te Langweer
 Opdrachtgever: Mevr. Schakel
 Benaming: Plattegronden

schaal: 1:100
 form: A-3
 werknr: 7394-24
 blad: 2

Kleuren- en materialenrenvooi

d.d. 10-06-2024

Kramer's Bouwbedrijf B.V.

Molier 3, 8521 MD St. Nicolaasga
Postbus 23, 8520 AA St. Nicolaasga
Telefoon 0513-43.32.00
Telefax 0513-43.18.76
info@kramersbouwbedrijf.nl
Rabobank
Rekeningnummer NL36 RABO 0107 9793 22
K.v.K. Leeuwarden 58610375

Dakpannen	:	beton sneldekdakpan	Rood (als bestaand)
Gevelsteen	:	baksteen	MF1009 wit ivoor (als bestaand)
Trasraamklinker	:	baksteen	NM1016 rood gen. (als bestaand)
Goten	:	bakgoot op beugels	zink
Hemelwaterafvoer	:	zink	(als bestaand)
Betimmering topgevels	:	18mm garantplaat	Wit
Kozijnen	:	dark red meranti	wit gegrond

Betreft de uitbreiding bij de woning voor de mevrouw Schakel, Doniapark 4 (8525 GS) te Langweer.