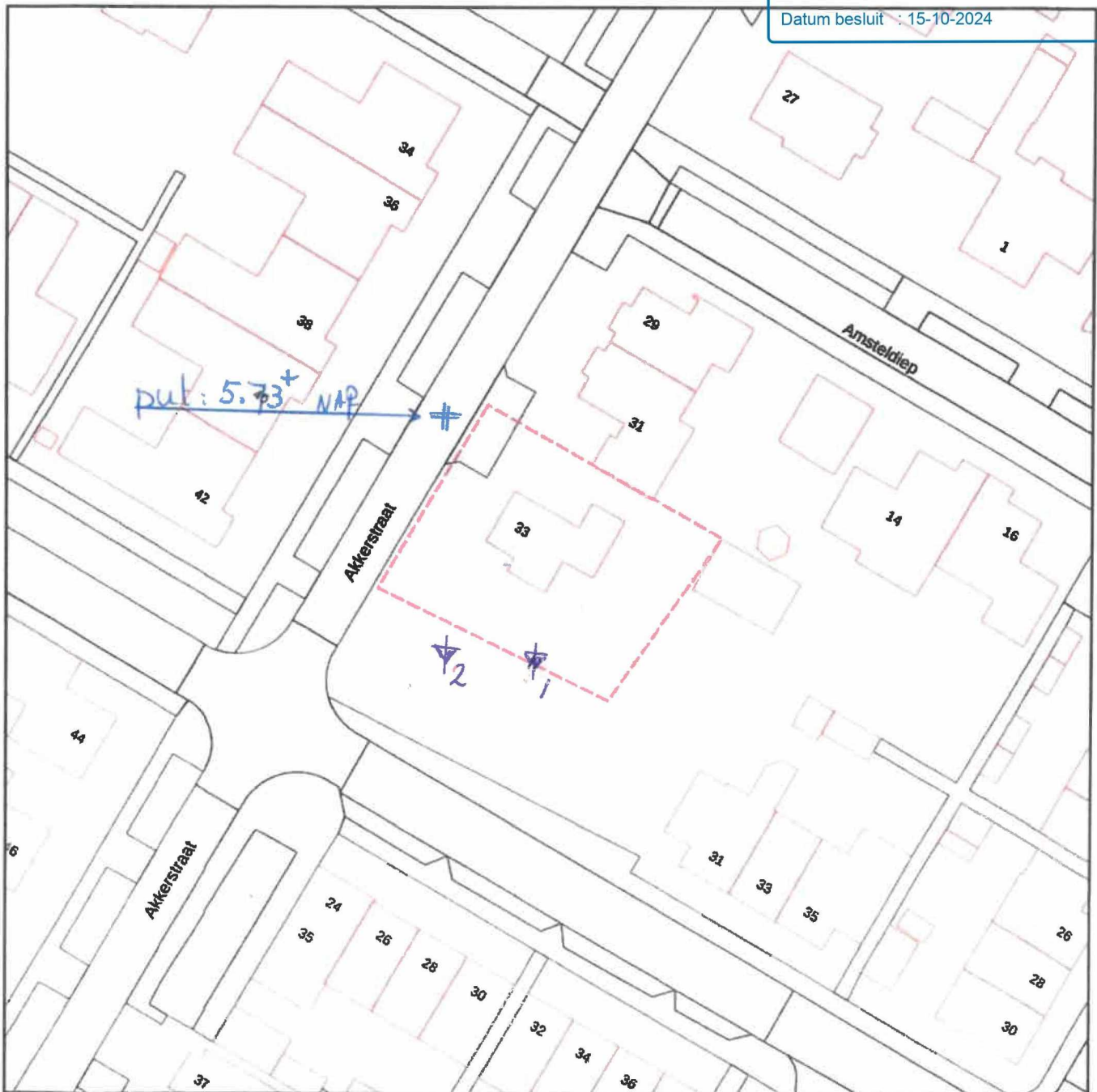


Grafische weergave van het gebied:

Behoort bij
Besluit verleende vergunning

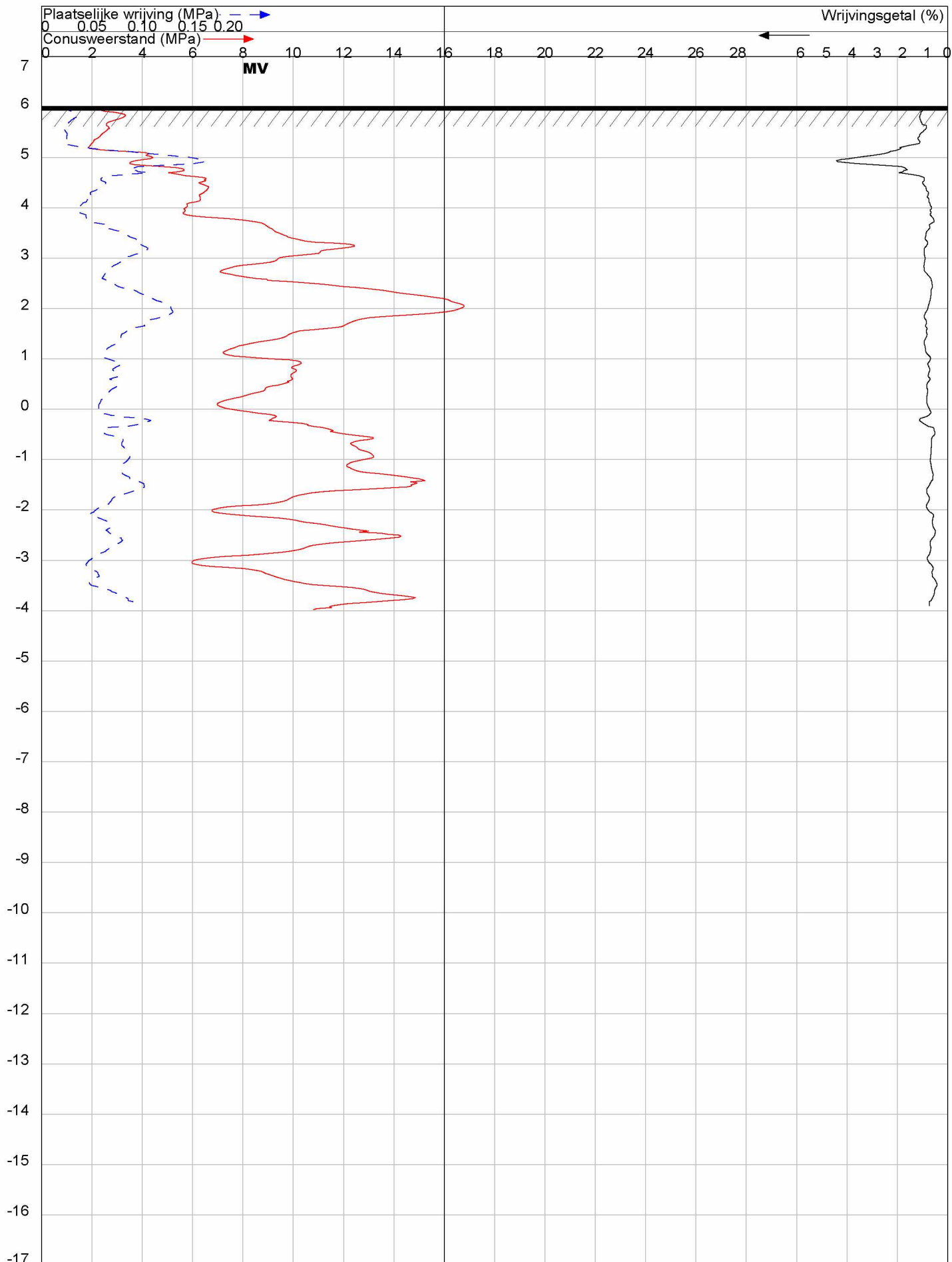
Datum besluit : 15-10-2024



25 m

--- Graafgebied

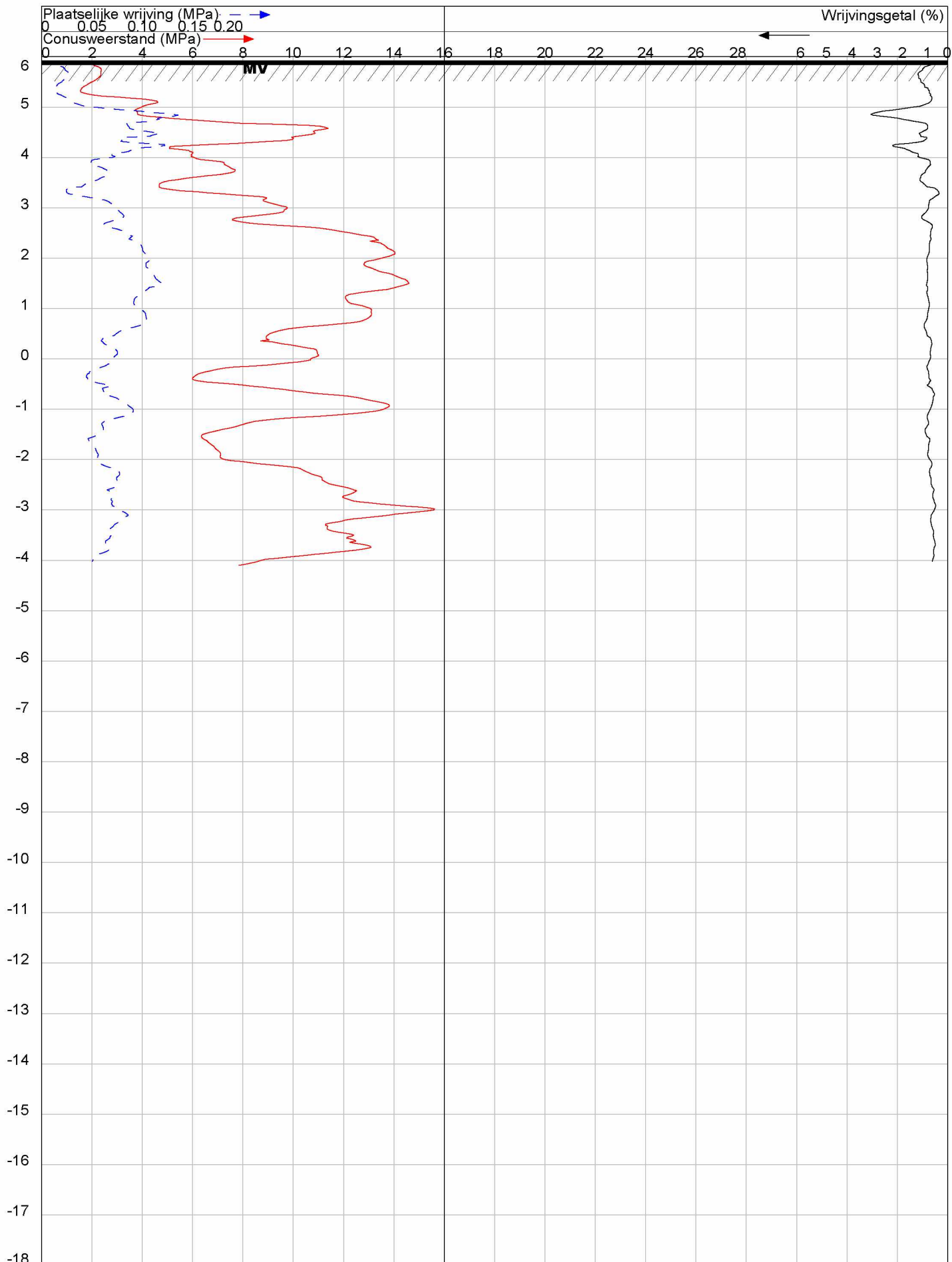
DIEPTE IN METERS T.O.V. N.A.P.



OPDRACHT NR : 23178
SONDERING : 1
DATUM : 28-6-2023 TIJD : 12:08
OPDRACHTGEVER : Bureau Broeders Ontwerp&Bouwkunde.
OMSCHRIJVING : Kaatsheuvel : Akkerstraat 33

SONDEERMEESTER : 5.1.2.e
REFERENTIE NIVO : 6.02 m.t.o.v. N.A.P.
CONUS TYPE : I-CFXY-15 Nr. : 211109
HELLINGOPNEMER : Nr. :
EINDWAARDE HELLING : 1.806268
OPMERKING : Grondwaterstand=2.40m mv.-

DIEPTE IN METERS T.O.V. N.A.P.



OPDRACHT NR : 23178

SONDERING : 2

DATUM : 28-6-2023 TIJD : 12:24

OPDRACHTGEVER : Bureau Broeders Ontwerp&Bouwkunde.

OMSCHRIJVING : Kaatsheuvel : Akkerstraat 33

SONDEERMEESTER : 5.1.2.e

REFERENTIE NIVO : 5.92 m.t.o.v. N.A.P.

CONUS TYPE : I-CFXY-15 Nr. : 211109

HELLINGOPNEMER : Nr. :

EINDWAARDE HELLING : 2.137175

OPMERKING :

Konings Grondboorbedrijf BV tel 5.1.2.e

mail: info@sonderingen.nl