


DIEPTE IN METERS T.O.V. N.A.P.



OPDRACHT NR : 0325

SONDERING : 1

DATUM : 25-8-2023 TIJD : 10:39

OPDRACHTGEVER : Bureau Broeders Ontwerp&Bouwkunde.

OMSCHRIJVING : Loon op Zand, Venloonstraat 17.

SONDEERMEESTER :

REFERENTIE NIVO : 10.28 m t.o.v. N.A.P.

CONUS TYPE : S10CFII.S1451Nr. : S1451

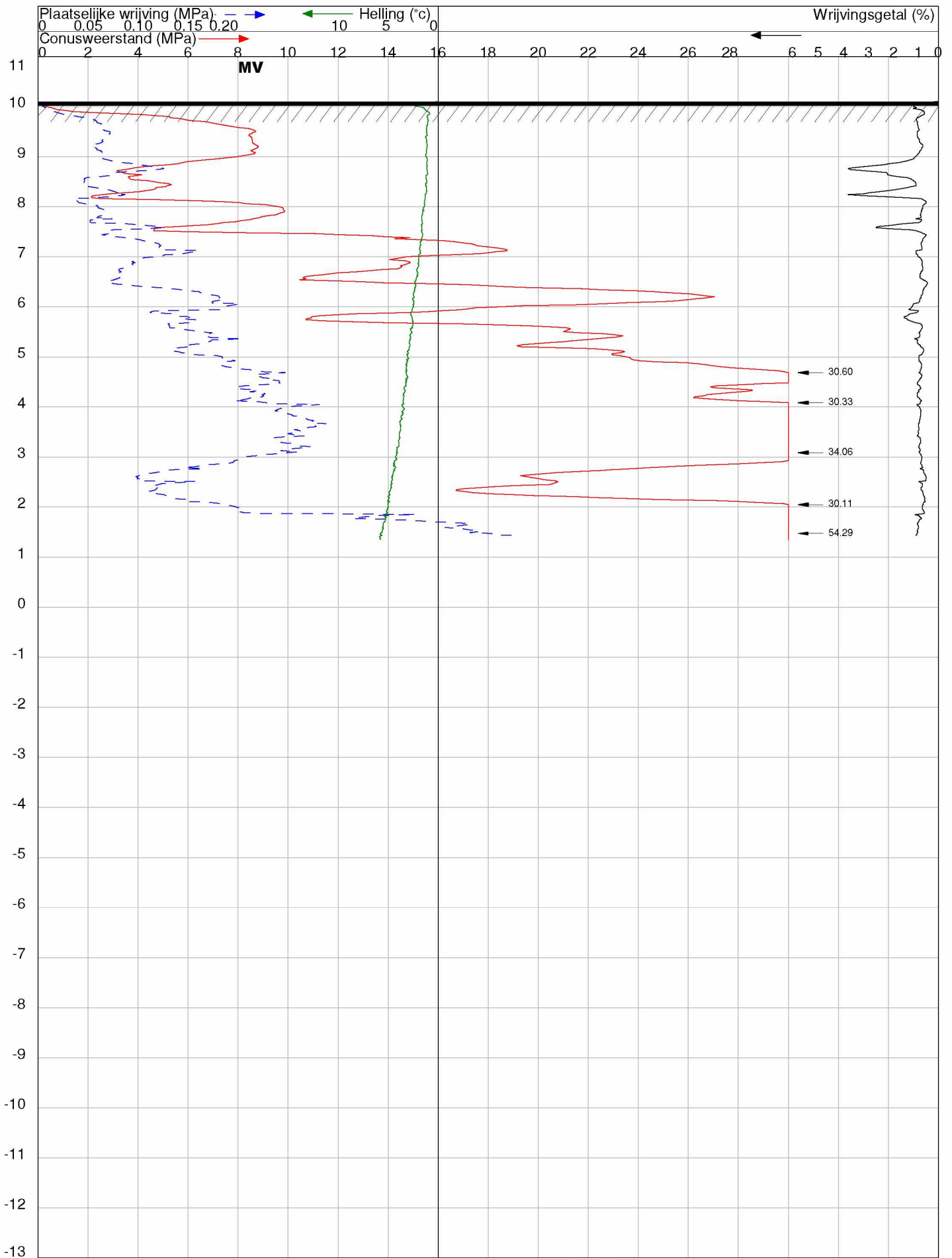
HELLINGOPNEMER : INCL 16/16 Nr. : 921156H

EINDWAARDE HELLING : 7.65

OPMERKING : Grondwaterstand=2.00m mv-.

Konings Grondboorbedrijf BV tel 06 54330346 mail: info@sonderingen.nl


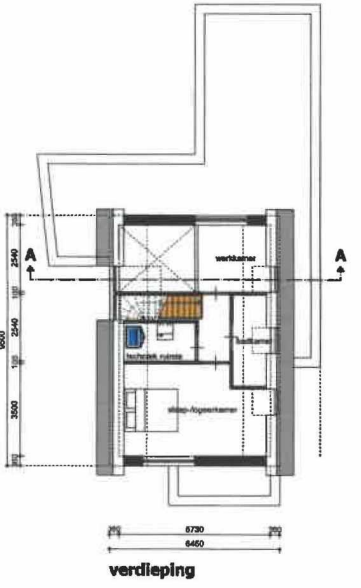
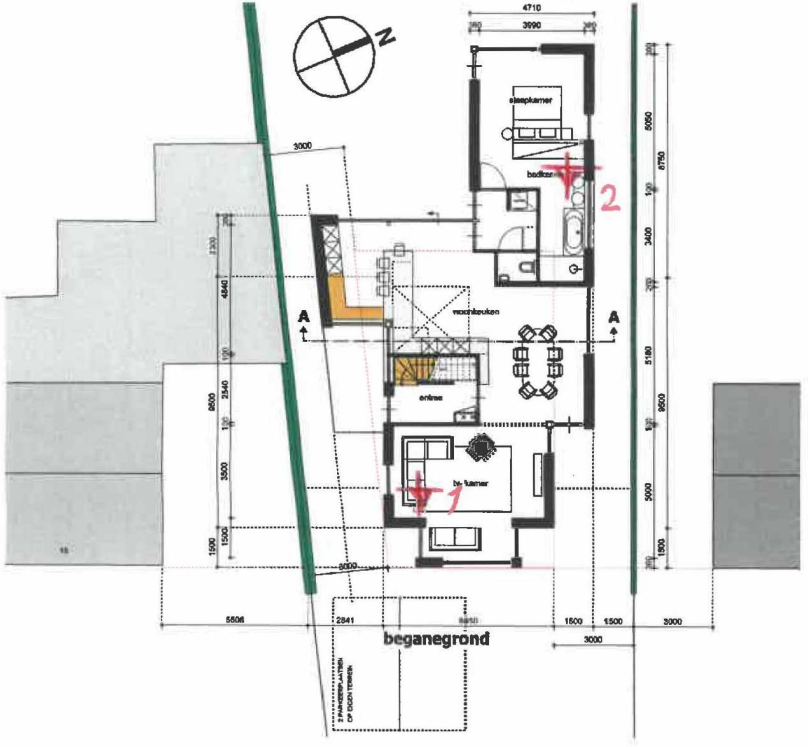
DIEPTE IN METERS T.O.V. N.A.P.



OPDRACHT NR : 0325
SONDERING : 2
DATUM : 25-8-2023 TIJD : 13:12
OPDRACHTGEVER : Bureau Broeders Ontwerp&Bouwkunde.
OMSCHRIJVING : Loon op Zand, Venloonstraat 17.

SONDEERMEESTER :
REFERENTIE NIVO : 10.1 m.t.o.v. N.A.P.
CONUS TYPE : S10CFII.S1451Nr. : S1451
HELLINGOPNEMER : INCL 16/16 Nr. : 921156H
EINDWAARDE HELLING : 5.74
OPMERKING :

Konings Grondboorbedrijf BV tel 06 54330346 mail: info@sonderingen.nl



BUREAUBROEDERSBV		BUREAUBROEDERSBV	
PROJECT: Nieuwbouw woonhuis (bebouwing) Verboornstraat (18a)		VERBOD: 29.827	
ONTWERP: Schetsontwerp		BLADNR: VO-01	
PROJECT: Nieuwbouw woonhuis (bebouwing) Verboornstraat (18a)	VERBOD: 29.827	SCHAL: 1:100	
ONTWERP: Schetsontwerp	BLADNR: VO-01	PETER HULSHOF	
VERBOD: 29.827	SCHAL: 1:100	PETER HULSHOF	



Datum
24-08-2023 11:19

Onderwerp
Ontvangstbevestiging Graafmelding
23G0538351

Blad
3 van 3

Grafische weergave van het gebied:



datatransport
KL1011



0 2 4 meter

linksonder: X: 133.362,0 Y: 404.603,0
rechtsboven: X: 133.404,0 Y: 404.635,0