

Situatie

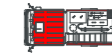
Schaal 1:200

Gemeente Texel

Gedeelte - Oudeschild

Sectie - D

Nummer - 4938



Opstelplaats brandweer

P1

Perkeerplaats 2,5x5m
vv. halfverharding

P2


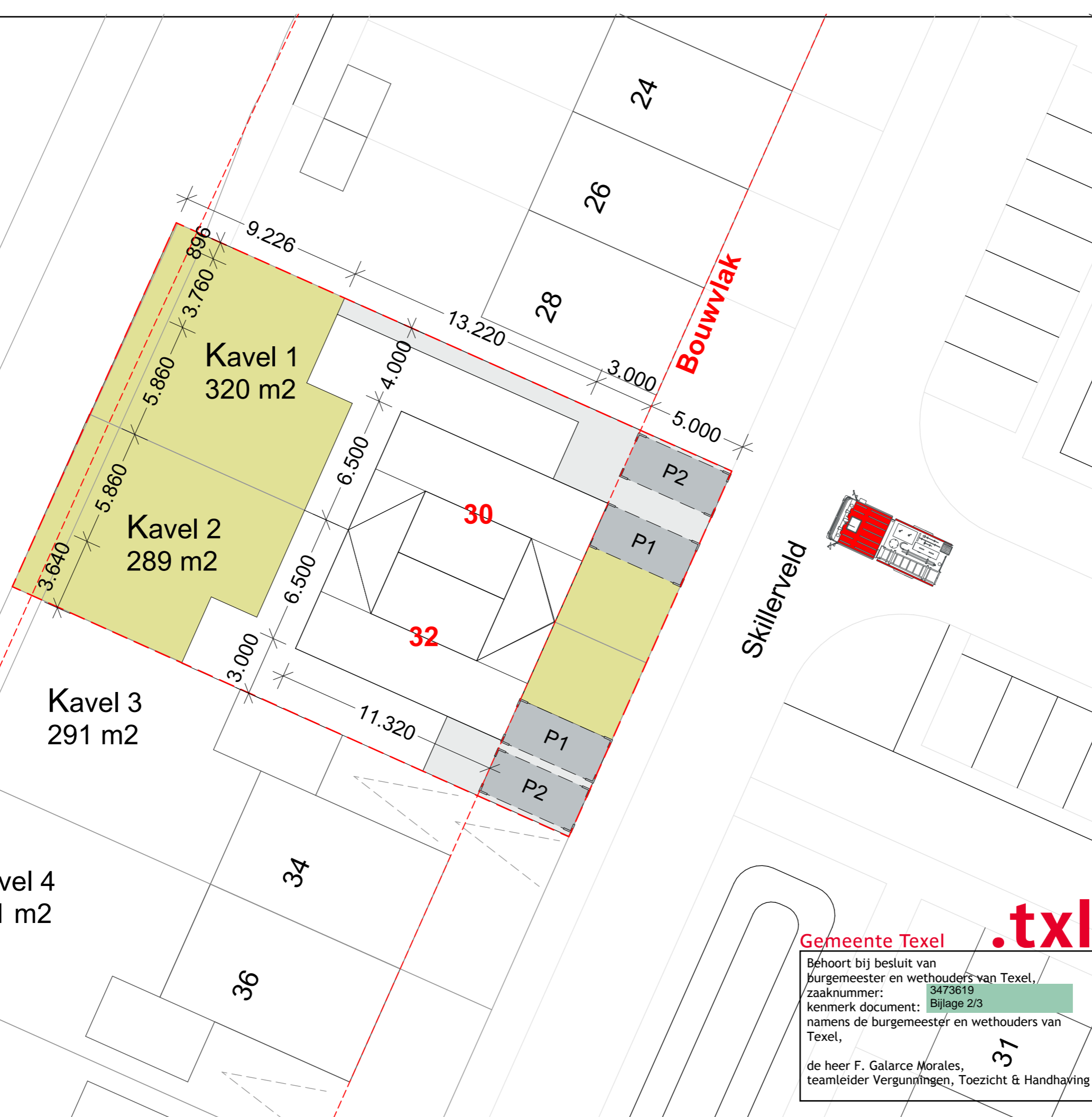
Perkeerplaats 2,5x5m
Verhard

Kruin weg
Maaierveld
Peil

= ntb.
= Kruin weg + 100mm
= Kruin weg + 200mm

- Nieuwbouw 2^^

2390 - S01 |



VO

Situatie

Gemeente Texel

.txl

Behoort bij besluit van
burgemeester en wethouders van Texel,
zaaknummer: 3473619
kenmerk document: Bijlage 2/3
namens de burgemeester en wethouders van
Texel,

de heer F. Galarce Morales,
teamleider Vergunningen, Toezicht & Handhaving

Datum 11-06-2024 Getekend BB Schaal 1:200

Formaat A3

Architectenburo
VEEGER

Kavel 5
429 m²

Kavel 4
321 m²

Kavel 3
291 m²

Kavel 2
289 m²

Kavel 1
320 m²