





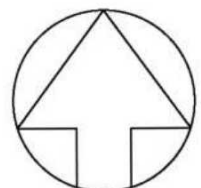




 Vlekken waar ruimtelijke onderbouw is vereist

LEGENDA

- 386 kavelnummer
-  bouwvlak op kavel
  -  begrenzing kavel
  -  watergang
  -  talud
  -  beschoeiing
  -  begrenzing bestemmingsplan, enkelbestemming, recreatie-verblijfsrecreatie



Kadastrale gegevens:  
- Gemeente : Zeewolde  
- Sectie : L  
- Sectienummer : (diversen)

Aantal eenheden:	
Villa's	255
Rijwoningen	59
Waterwoningen	10
Totaal	324
Groepaccommodatie:	4
Appartementen	29

Situatietekening op basis van tekening  
Kavelindeling Hardewold 2021-12-21 van  
Aanmeringsmaatschappij Van Galder B.V.

VAN BOKHORST ARCHITECTEN BNA  
Westdijk 10  
Postbus 118  
3850 AC Nijkerk

T 033 - 246 11 80  
E info@vanbokhorstarchitecten.nl  
I www.vanbokhorstarchitecten.nl

Situatietekening

PROJECT  
Hardewold Villa Resort  
te Zeewolde

OPDRACHTGEVER  
PWZ Vastgoed B.V.  
Hago de Grootlaan 37, 3771 HK Barneveld

Schetsontwerp

VAN BOKHORST  
ARCHITECTEN BNA

PROJECTNUMMER  
SO-001

STATUS: ontwerp  
SCHAL: 1:1000  
OETEKING: AD