

					BOZZLOOP ONTWERP	
H	29-8-2023	ADN	JBU	Voor vergunning		
G	02-03-2023	DJB	JBU	Opmerkingen Oasen verwerkt (HDD1 toegevoegd, werkterrein D aangepast)		
F	03-02-2023	DJB	JBU	Natuurgebieden toegevoegd		
E	09-11-2022	DJB	JBU	Optimalisatie i.v.m. uitlegstrook en kruising HS Tenna		
D	16-09-2022	DJB	JBU	Tracé wijziging		
C	02-06-2022	DJB	JBU	Ten behoeve van ZRO		
Wijz:	Datum:	Getekend:	Gezien:	Omschrijving wijziging:		
Aanleg drinkwatertransportleiding OASEN Back Up Slagader - deelproject 1 DN600 staal Nieuw-Lekkerland				In opdracht van: 		
				Opgesteld door: 		
Proj. Nr: BOZZ-003		Get: DJB		Schaal: 1500	Tekening: BOZZ-003-RK01	Blad 2
Datum: 11-01-2022		Gez: JBU		Formaat: A1		Aantal 7
				Ext. REF:		



Uittredepunt HDD1

Intredepunt HDD2

Middelweg

Middelweg

Mudretourleiding PE ø110-250 op maaiveld (tijdelijk ca. 2 weken)

Mudretourleiding PE ø110-250 op maaiveld (tijdelijk ca. 2 weken)

LKL00-D-234

S-03

Boorstelling

S-04

Werkterrein B:
1.600 m²

S-05

LKL00-D-235

Tv1

Tv2

Uittredepunt HDD1

Intredepunt HDD2

HDD 2: L= 1.380 m

Tv1

2

Coördinaten:
S-03: X=105749.85 Y=432499.26
S-04: X=105789.89 Y=432430.00
S-05: X=105822.37 Y=432373.82

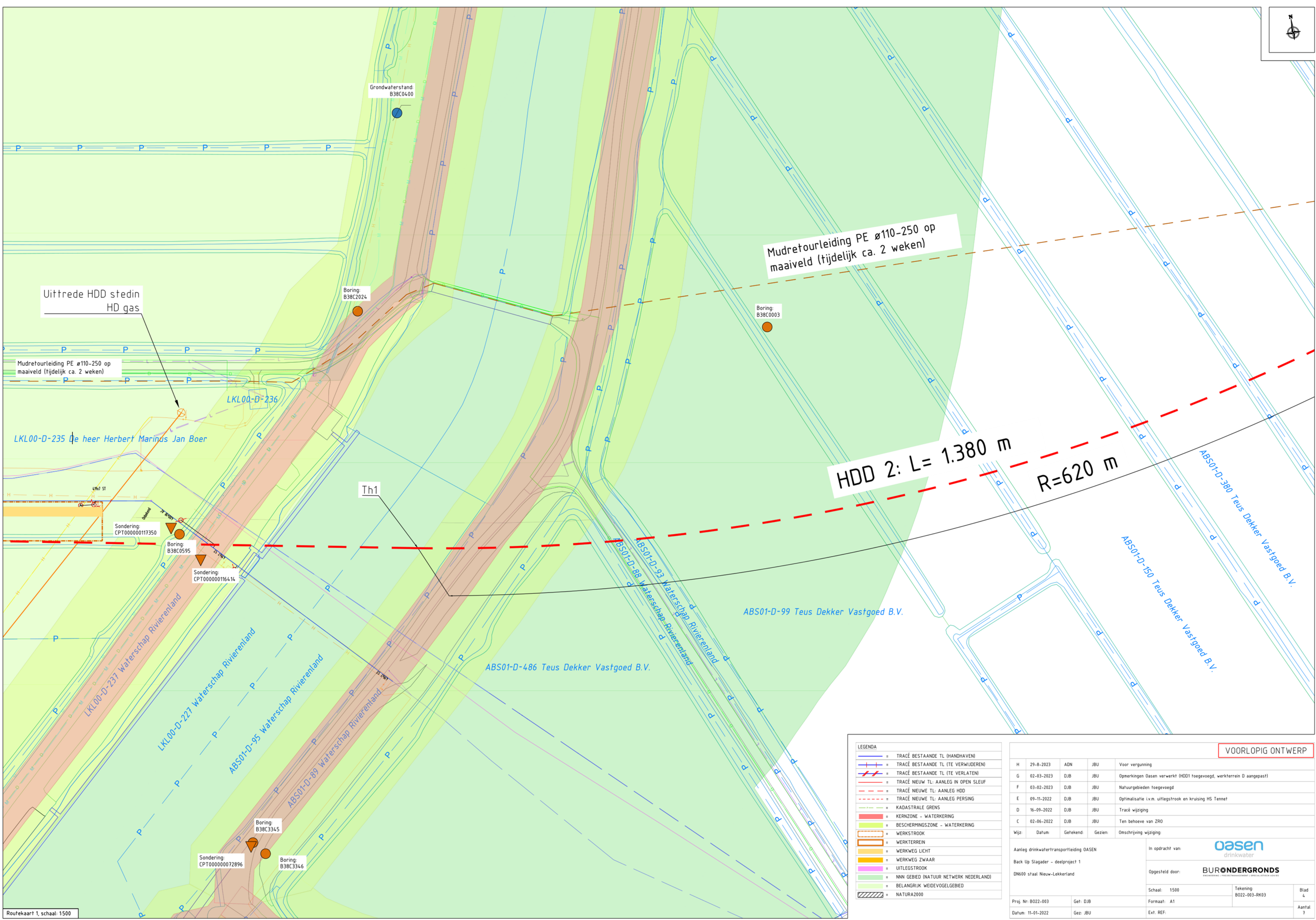
Boorstelling

LKL00-D-233

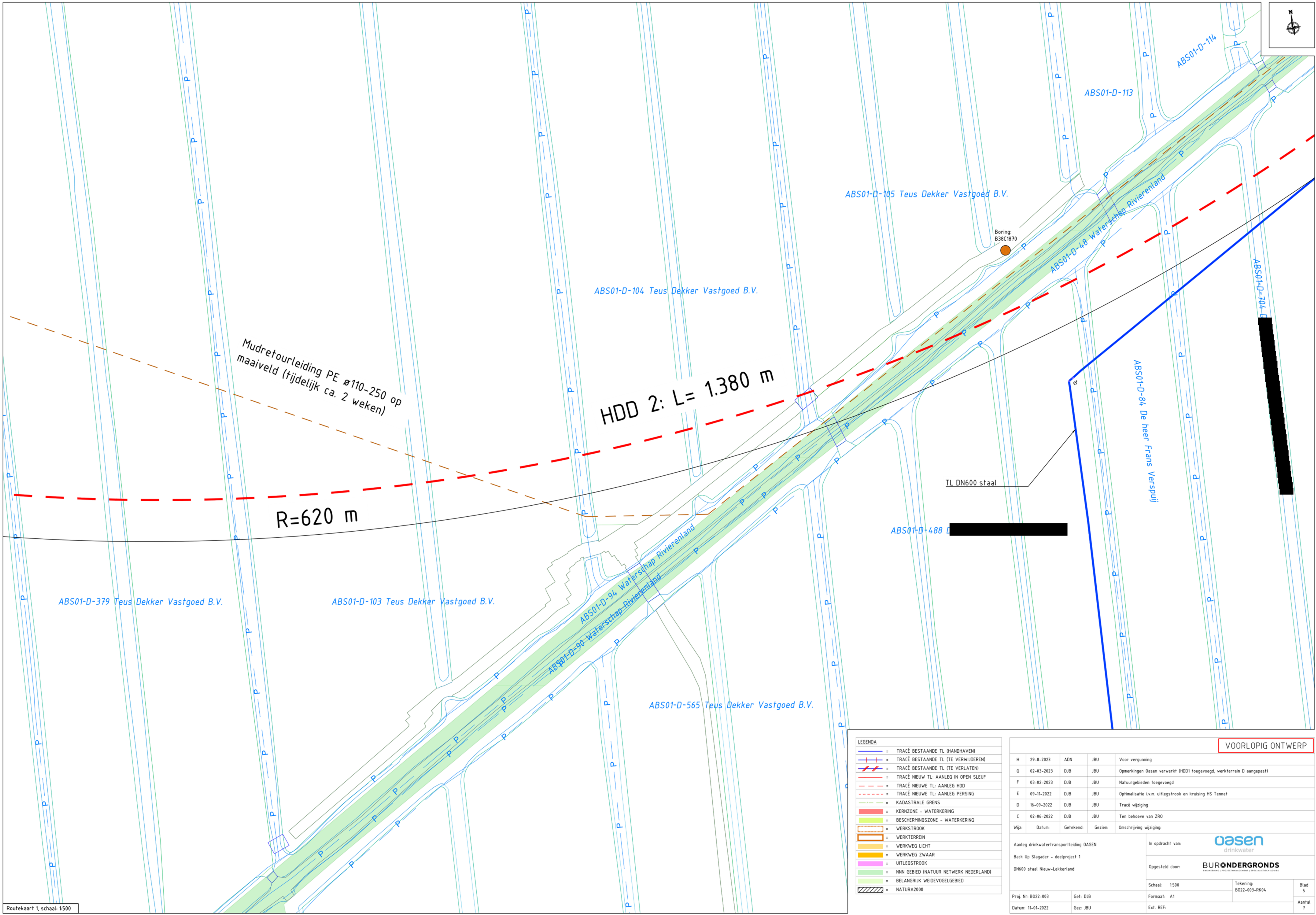
LKL00-D-1267

LEGENDA	
	= TRACÉ BESTAANDE TL (HANDHAVEN)
	= TRACÉ BESTAANDE TL (TE VERWIJDEREN)
	= TRACÉ BESTAANDE TL (TE VERLATEN)
	= TRACÉ NIEUW TL: AANLEG IN OPEN SLEUF
	= TRACÉ NIEUW TL: AANLEG HDD
	= TRACÉ NIEUW TL: AANLEG PERSING
	= KADASTRALE GRENS
	= KERNZONE - WATERKERING
	= BESCHERMINGSZONE - WATERKERING
	= WERKSTROOK
	= WERKTERREIN
	= WERKWEIG LICHT
	= WERKWEIG ZWAAR
	= UITLEGSTROOK
	= NNN GEBIED (NATUUR NETWERK NEDERLAND)
	= BELANGRIJK WEIDVOGELGEBIED
	= NATURA2000

VOORLOPIG ONTWERP				
H	29-8-2023	ADN	JBU	Voor vergunning
G	02-03-2023	DJB	JBU	Opmerkingen Oasen verwerkt (HDD1 toegevoegd, werkterrein D aangepast)
F	03-02-2023	DJB	JBU	Natuurgebieden toegevoegd
E	09-11-2022	DJB	JBU	Optimalisatie i.v.m. uitlegstrook en kruising HS Tenet
D	16-09-2022	DJB	JBU	Tracé wijziging
C	02-06-2022	DJB	JBU	Ten behoeve van ZRO
Wijz:	Datum	Getekend:	Gezien:	Omschrijving wijziging:
Aanleg drinkwatertransportleiding OASEN			In opdracht van:	
Back Up Slagader - deelproject 1				
DN600 staal Nieuw-Lekkerland			Opgesteld door:	
Proj. Nr: B022-003		Get: DJB	Schaal: 1500	Tekening: B022-003-RK02
Datum: 11-01-2022		Gez: JBU	Formaat: A1	Blad 3
			Ext. REF:	Aantal 7



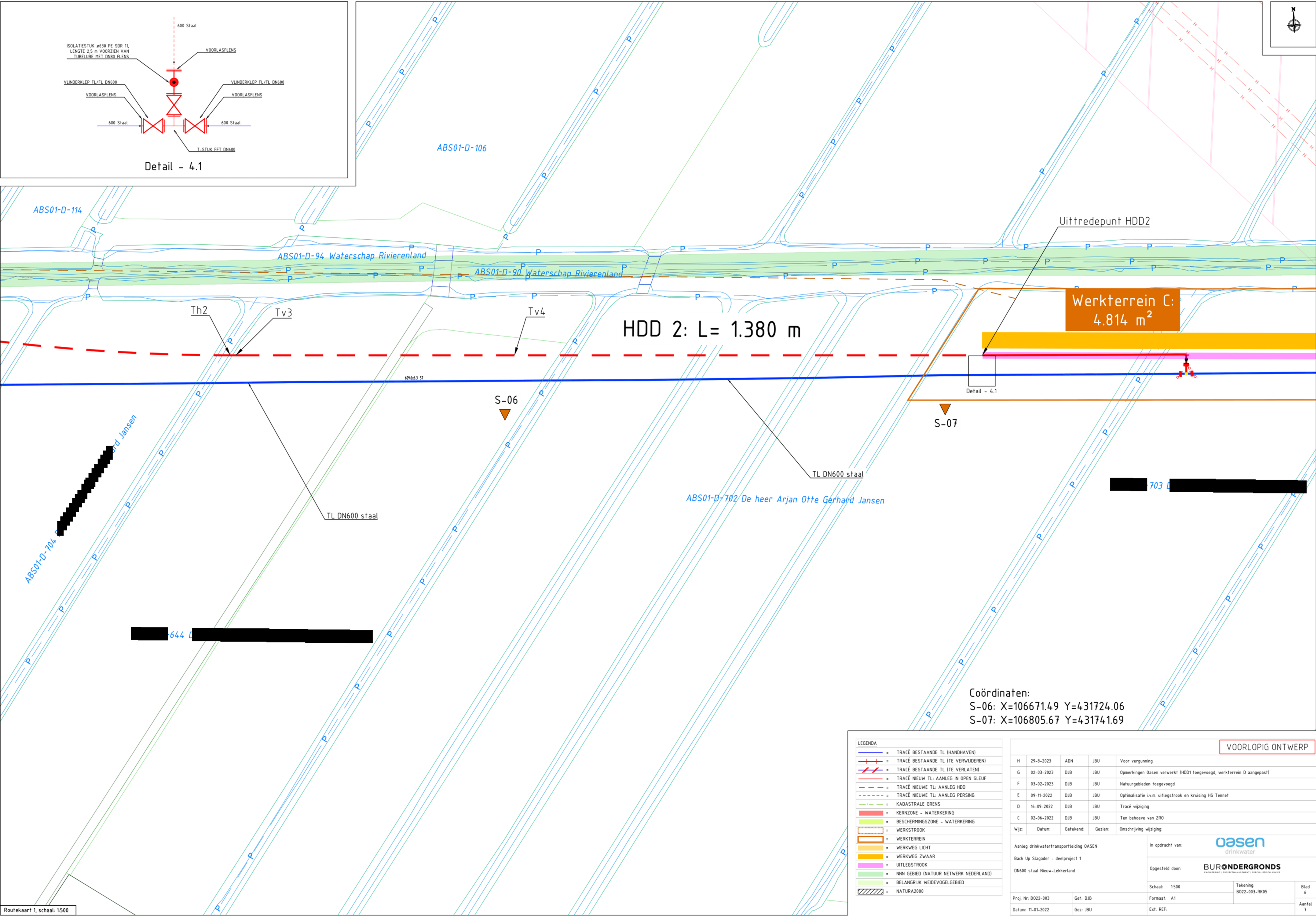
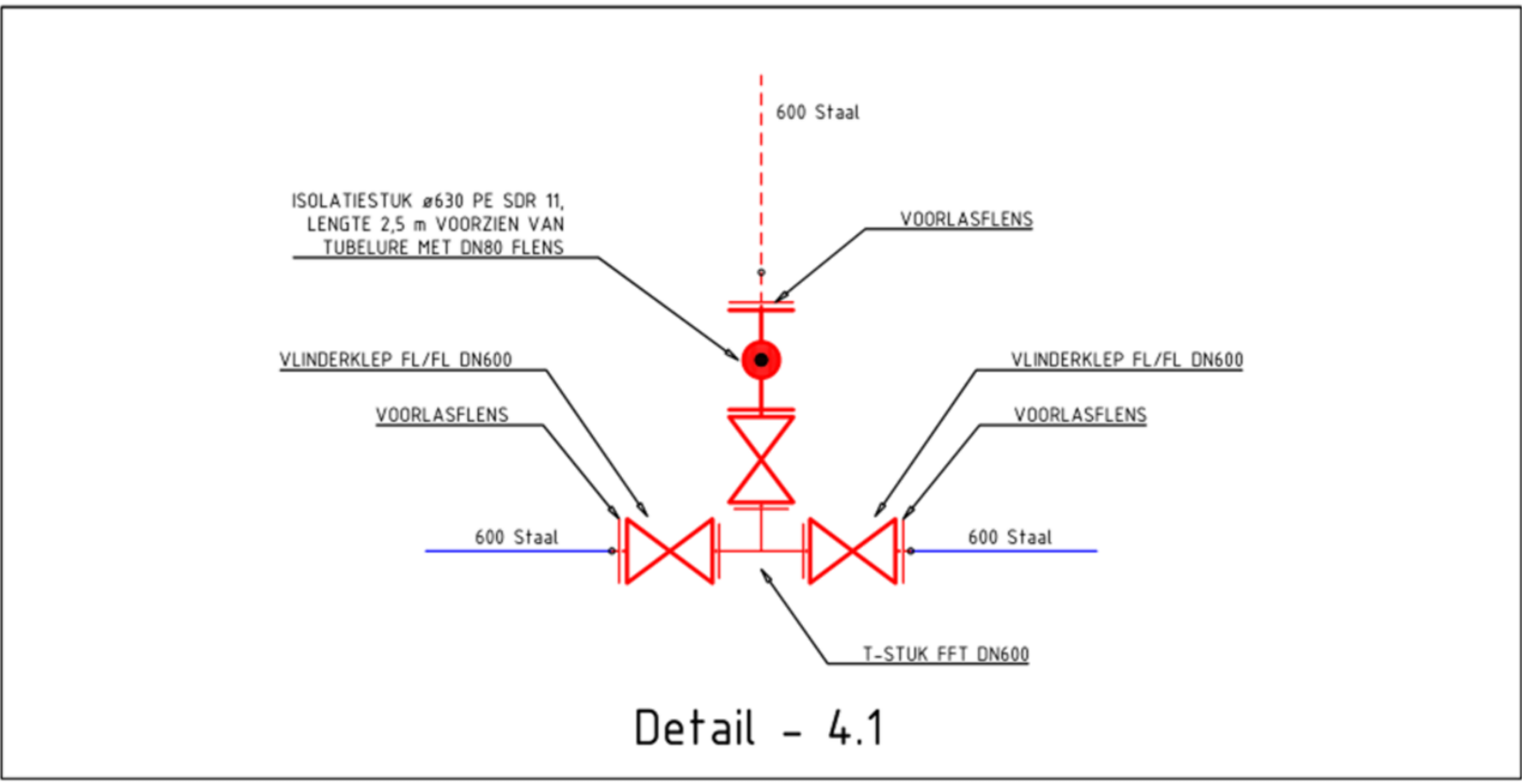
					VOORLOEPIOPTENTWERP	
H	29-8-2023	ADN	JBU	Voor vergunning		
G	02-03-2023	DJB	JBU	Opmerkingen Oasen verwerkt (HDD1 toegevoegd, werkterrein D aangepast)		
F	03-02-2023	DJB	JBU	Natuurgebieden toegevoegd		
E	09-11-2022	DJB	JBU	Optimalisatie i.v.m. uitlegstrook en kruising HS Tennet		
D	16-09-2022	DJB	JBU	Tracé wijziging		
C	02-06-2022	DJB	JBU	Ten behoeve van ZRO		
Wijz:	Datum:	Getekend:	Gezien:	Omschrijving wijziging:		
Aanleg drinkwatertransportleiding OASEN Back Up Slagader - deelproject 1 DN600 staal Nieuw-Lekkerland						
						
In opdracht van:				Tekening: B022-003-RK03		Blad 4
Opgesteld door:				Schaal: 1500 Formaat: A1		Aantal 7
Ext. REF:						
Proj. Nr: B022-003		Get: DJB				
Datum: 11-01-2022		Gez: JBU				



Routekaart 1, schaal: 1500

LEGENDA				
	=	TRACÉ BESTAANDE TL (HANDHAVEN)		
	=	TRACÉ BESTAANDE TL (TE VERWIJDEREN)		
	=	TRACÉ BESTAANDE TL (TE VERLATEN)		
	=	TRACÉ NIEUW TL: AANLEG IN OPEN SLEUF		
	=	TRACÉ NIEUW TL: AANLEG HDD		
	=	TRACÉ NIEUW TL: AANLEG PERSING		
	=	KADASTRALE GRENS		
	=	KERNZONE - WATERKERING		
	=	BESCHERMINGSZONE - WATERKERING		
	=	WERKSTROOK		
	=	WERKTERREIN		
	=	WERKWEIG LICHT		
	=	WERKWEIG ZWAAR		
	=	UITLEGSTROOK		
	=	NNN GEBIED (NATUUR NETWERK NEDERLAND)		
	=	BELANGRIJK WEIDEVOGELGEBIED		
	=	NATURA2000		

VOORLOPIG ONTWERP				
H	29-8-2023	ADN	JBU	Voor vergunning
G	02-03-2023	DJB	JBU	Opmerkingen Oasen verwerkt (HDD1 toegevoegd, werktein D aangepast)
F	03-02-2023	DJB	JBU	Natuurgebieden toegevoegd
E	09-11-2022	DJB	JBU	Optimalisatie i.v.m. uitlegstrook en kruising HS Tennen
D	16-09-2022	DJB	JBU	Tracé wijziging
C	02-06-2022	DJB	JBU	Ten behoeve van ZRO
Wijz:	Datum	Getekend	Gezien	Omschrijving wijziging
Aanleg drinkwatertransportleiding OASEN				In opdracht van:
Back Up Slagader - deelproject 1				Opgesteld door:
DN600 staal Nieuw-Lekkerland				Schaal: 1500
Proj. Nr: B022-003				Tekening: B022-003-RK04
Datum: 11-01-2022				Formaat: A1
Gez: JBU				Ext. REF:
				Blad 5
				Aantal 7



Coördinaten:
S-06: X=106671.49 Y=431724.06
S-07: X=106805.67 Y=431741.69

LEGENDA	
	= TRACÉ BESTAANDE TL (HANDHAVEN)
	= TRACÉ BESTAANDE TL (TE VERWIJDEREN)
	= TRACÉ BESTAANDE TL (TE VERLATEN)
	= TRACÉ NIEUW TL: AANLEG IN OPEN SLEUF
	= TRACÉ NIEUW TL: AANLEG HDD
	= TRACÉ NIEUW TL: AANLEG PERSING
	= KADASTRALE GRENS
	= KERNZONE - WATERKERING
	= BESCHERMINGSZONE - WATERKERING
	= WERKSTROOK
	= WERKTERREIN
	= WERKWEEG LICHT
	= WERKWEEG ZWAAR
	= UITLEGSTROOK
	= NNN GEBIED (NATUUR NETWERK NEDERLAND)
	= BELANGRIJK WEIDVOGELGEBIED
	= NATURA2000

VOORLOPIG ONTWERP				
H	29-8-2023	ADN	JBU	Voor vergunning
G	02-03-2023	DJB	JBU	Opmerkingen Oasen verwerkt (HDD1 toegevoegd, werkterrein D aangepast)
F	03-02-2023	DJB	JBU	Natuurgebieden toegevoegd
E	09-11-2022	DJB	JBU	Optimalisatie i.v.m. uitlegstrook en kruising HS Tennen
D	16-09-2022	DJB	JBU	Tracé wijziging
C	02-06-2022	DJB	JBU	Ten behoeve van ZRO
Wijz:	Datum	Getekend:	Gezien:	Omschrijving wijziging:
Aanleg drinkwatertransportleiding OASEN				In opdracht van:
Back Up Slagader - deelproject 1				Opgesteld door:
DN600 staal Nieuw-Lekkerland				Schaal: 1500
Proj. Nr: B022-003				Tekening: B022-003-RK05
Datum: 11-01-2022				Formaat: A1
Gez: JBU				Ext. REF:
				Blad 6
				Aantal 7

