

Projectberekening

Dit document geeft een overzicht van de invoer en rekenresultaten van een Projectberekening met AERIUS Calculator. De berekening is uitgevoerd binnen Natura 2000-gebieden, op rekenpunten die overlappen met stikstofgevoelige habitattypen en/of leefgebieden, gekoppeld aan een aangewezen soort, of nog onbekend maar mogelijk wel relevant, en waar tevens sprake is van een overbelaste of bijna overbelaste situatie voor stikstofdepositie.



- [Overzicht](#)
- [Samenvatting situaties](#)
- [Resultaten](#)
- [Detailgegevens per emissiebron](#)

Deze PDF is een digitaal bestand dat weer in te lezen is in AERIUS. Meer toelichting over de PDF en AERIUS kunt u vinden in de handleidingen of op onze website.



Contactgegevens

Rechtspersoon
Inrichtingslocatie

Rho adviseurs
Boulevard De Wielingen/Kievitlaan,
- Cadzand

Activiteit

Omschrijving
Toelichting

Duinplein Oost
Aanlegfase - jaar 1 - sloop en grondwerk

Berekening

AERIUS kenmerk
Datum berekening
Rekenconfiguratie

RyQWEdmJTqtQ
30 april 2024, 13:21
OwN2000-rekengrid

Totale emissie

Aanlegfase - Beoogd

Rekenjaar	Emissie NH ₃	Emissie NO _x
2025	1,6 kg/j	42,6 kg/j


Resultaten

Aanlegfase - Beoogd
Gekarteerd oppervlak met toename (ha)
Gekarteerd oppervlak met afname (ha)
Grootste toename
Grootste afname

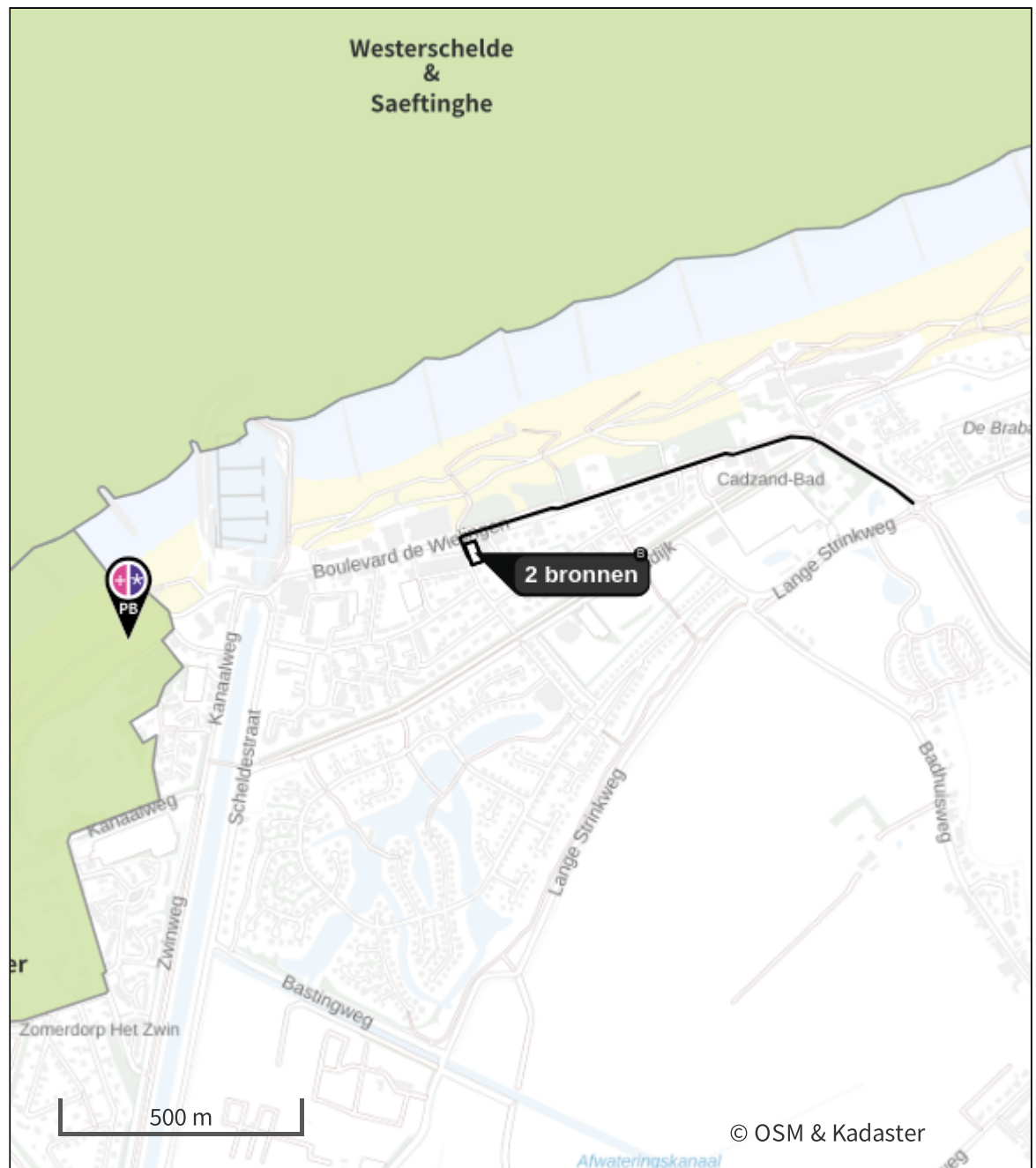
Hoogste bijdrage	Hexagon	Gebied
0,02 mol/ha/j	2318027	Zwin & Kievittepolder
6,06 ha		
0,00 ha		
0,02 mol/ha/j		
-		



Aanlegfase (Beoogd), rekenjaar 2025

Emissiebronnen

	Emissie NH ₃	Emissie NO _x
1 Mobiele werktuigen Bouw, Industrie en Delfstoffenwinning Materieel	1,5 kg/j	37,3 kg/j
3 Anders... Anders... Stationaire emissies wegverkeer	41,0 g/j	3,6 kg/j
 Verkeersnetwerk	32,9 g/j	1,7 kg/j

Hoogste af- en toename op (bijna) overbelaste stikstofgevoelige Natura 2000 gebieden.



- | | | | |
|---|----------------------------------|---|--|
|  | Habitatrichtlijn |  | Grootste toename (projectberekening) |
|  | Vogelrichtlijn |  | Grootste afname (projectberekening) |
|  | Vogelrichtlijn, Habitatrichtlijn |  | Hoogste totaal (achtergrond + projectberekening) |
|  | Niet bepaald | | |

De letters bij de bronlabels op de kaart geven bij welke type situaties de bronnen horen: beoogde situatie (B), referentiesituatie (R) en/of salderingssituatie (S).

Resultaten stikstofgevoelige Natura 2000 gebieden situatie "Aanlegfase" (Beoogd) incl. saldering e/o referentie

	Berekend (ha gekarteed)	Hoogste totale depositie (mol N/ha/jr)	Met toename (ha gekarteed)	Grootste toename (mol N/ha/jr)	Met afname (ha gekarteed)	Grootste afname (mol N/ha/jr)
Totaal	6,06	1.528,65	6,06	0,02	0,00	-

Per gebied	Berekend (ha gekarteed)	Hoogste totale depositie (mol N/ha/jr)	Met toename (ha gekarteed)	Grootste toename (mol N/ha/jr)	Met afname (ha gekarteed)	Grootste afname (mol N/ha/jr)
Zwin & Kievittepolder (123)	6,06	1.528,65	6,06	0,02	0,00	-

Aanlegfase, Rekenjaar 2025

1 Mobiele werktuigen | Bouw, Industrie en Delfstoffenwinning

Naam	Materieel	NO _x	37,3 kg/j
Locatie	X:15869,7 Y:378438,92	NH ₃	1,5 kg/j
Oppervlakte	0,11 ha		

Naam	Stageklasse	Brandstof- verbruik	Draaiuren	AdBlue verbruik	Stof	Emissie
Graafmachine	Stage-IV, 2014-2018, 75-560 kW, diesel, SCR: ja	1800 l/j	120 u/j	108 l/j	NO _x	10,3 kg/j
					NH ₃	0,4 kg/j
Laadschop	Stage-IV, 2014-2018, 75-560 kW, diesel, SCR: ja	4620 l/j	385 u/j	277 l/j	NO _x	27,0 kg/j
					NH ₃	1,1 kg/j

2 Wegverkeer | Weg

Naam	Verkeer	Links	Rechts	NO _x	1,7 kg/j
Locatie	X:16309,3 Y:378618,58	Type scherm	-	NO ₂	0,5 kg/j
Lengte	1.071,25 m	Hoogte	-	NH ₃	32,9 g/j
Wegtype	Binnen bebouwde kom (doorstromend)	Afstand tot de weg	-		
Rijrichting	Beide richtingen				
Tunnelfactor	1				
Type hoogteligging	Normaal				
Weghoogte t.o.v. maaiveld	0 m				
Verkeer	Max. snelheid	Aantal voertuigbewegingen	In file		
Licht verkeer	Voorgeschreven factoren	360,0 /jaar	0,0 %		
Middelzwaar vrachtverkeer	Voorgeschreven factoren	0,0 /jaar	0,0 %		
Zwaar vrachtverkeer	Voorgeschreven factoren	370,0 /jaar	0,0 %		
Busverkeer	Voorgeschreven factoren	0,0 /jaar	0,0 %		

3 Anders... | Anders...

Naam	Stationaire emissies	Uittreedhoogte	0,0 m	NO _x	3,6 kg/j
	wegverkeer	Warmteinhoud	0,000 MW	NH ₃	41,0 g/j
		Spreiding	0 m		
Locatie	X:15869,94 Y:378438,71				
Oppervlakte	0,10 ha				
Wijze van ventilatie	Niet geforceerd				
Temporele variatie	Continue Emissie				

Disclaimer

Hoewel verstrekte gegevens kunnen dienen ter onderbouwing van een vergunningaanvraag, kunnen er geen rechten aan worden ontleend. De eigenaar van AERIUS aanvaardt geen aansprakelijkheid voor de inhoud van de door de gebruiker aangeboden informatie. Bovenstaande gegevens zijn enkel bruikbaar tot er een nieuwe versie van AERIUS beschikbaar is. AERIUS is een geregistreerd handelsmerk in Europa. Alle rechten die niet expliciet worden verleend, zijn voorbehouden.



Rekenbasis

Deze berekening is tot stand gekomen op basis van

AERIUS versie 2023.2_20240329_bf14d3585e

Database versie 2023.2_bf14d3585e_calculator_nl_stable

Voor meer informatie over de gebruikte methodiek en data zie:

<https://link.aerius.nl/website>