

Draaiboek

Slipjacht Almen 2024

(inclusief verkeersplan)



26 oktober 2024

Comité slipjacht Almen i.c.m. KNJV

Comité Slipjacht Almen

Naam;	Adres;	Telefoon;	E-mail;
[REDACTED]	[REDACTED]	[REDACTED]	[REDACTED]
[REDACTED]	[REDACTED]	[REDACTED]	[REDACTED]
[REDACTED]	[REDACTED]	[REDACTED]	[REDACTED]
[REDACTED]	[REDACTED]	[REDACTED]	[REDACTED]
[REDACTED]	[REDACTED]	[REDACTED]	[REDACTED]
[REDACTED]	[REDACTED]	[REDACTED]	[REDACTED]

Vertegenwoordiging KNJV

Naam;	Rol;	Telefoon;	E-mail;
[REDACTED]	Fieldmaster	[REDACTED]	
[REDACTED]	Fieldmaster	[REDACTED]	
[REDACTED]	Master / Huntsman		
[REDACTED]	Huntcomité	[REDACTED]	

Doelstelling

Het comité stelt zich tot doel een slipjacht te organiseren op 26 oktober 2024 te Almen (Gemeente Lochem), dit als promotie van het gebied rondom Almen en historische waarde (historisch erfgoed) van de slipjacht (vossenjacht). In 2024 zal de slipjacht (nieuw organisatie) voor de 11^e keer worden georganiseerd. (1e jacht in 2007)

Verkeersplan Slipjacht Almen



***Vertrek en eindpunt: Hotel
restaurant “de Hoofdige
Boer”, Dorpstraat Almen***

26 oktober 2024

Inleiding:

- Datum/data evenement : **Zaterdag 26 oktober 2024**
- Organisatie : **Lokaal comité Slipjacht Almen**
- Soort evenement : **Jacht met honden en paarden (kunstmatig spoor)**
- Aantal bezoekers : **± 100 personen langs route (veelal bewoners)**
- Locatie/locaties : **Omgeving rondom Almen (gemeente Lochem)**

De Slipjacht bestaat uit drie runs en tussen de runs zal er in pas worden gelopen naar de volgende run.

Parkeerplaatsen:

Bij hotel restaurant “de Hoofdige Boer” en de kerk zijn voldoende parkeerplaatsen voor de deelnemers en gevolg. De vrachtwagens zullen bij het zwembad parkeren, waar ook gestart wordt. Deze parkeerplaatsen zijn door middel van bebording aangegeven. Gedurende de jacht zullen de (volg) auto’s zich dienen te houden aan de verkeerswet en daar te parkeren waar dit mogelijk is. Bij zichtbare ongewenste situaties zullen de verkeersregelaars dit aangeven bij de bestuurders van de voertuigen.

De auto’s van de organisatie en de verkeersregelaars zullen zichtbaar zijn door een bord achter de voorruit.

Verkeersregelaars:

De organisatie zorgt voor verkeersregelaars die opgeleid en bevoegd zijn om het verkeer te regelen. De verkeersregelaar wordt ingezet voor drie belangrijke redenen:

- Bevorderen van de doorstroming
- Waarborgen van de veiligheid
- Beperken van de overlast

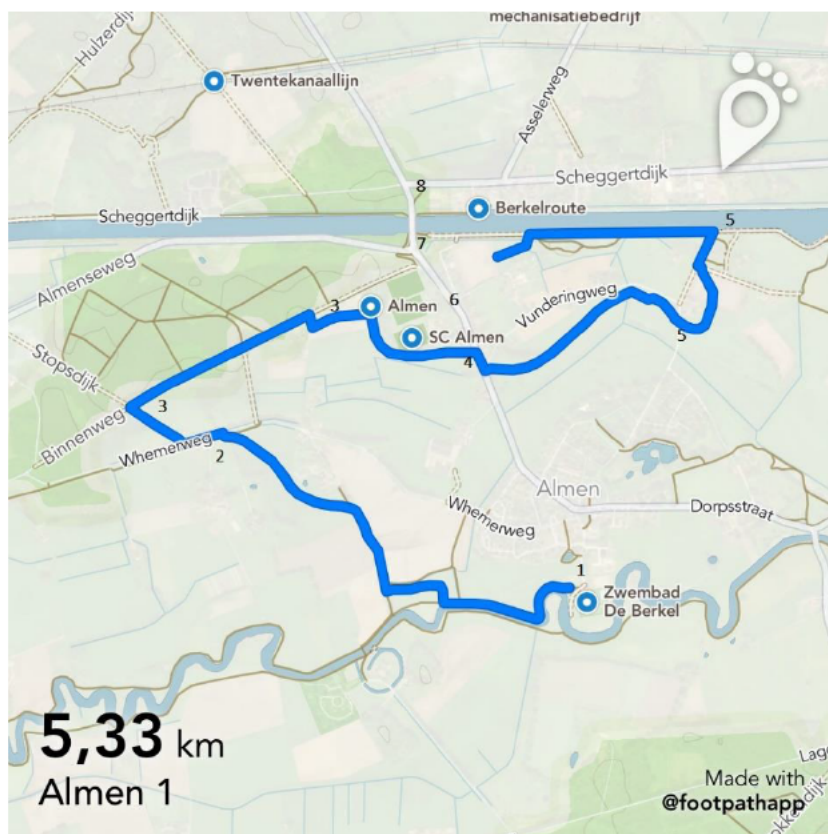
Deze verkeersregelaars zullen worden ingezet op de volgende plaatsen:

	Locatie	Aantal verkeersregelaars
1	Whemerweg / Berkelweg	2
2	Whemerweg	2
3	Binnenweg (zandpad)	2
4	Dorpstraat / Vunderingsweg	3
5	Blauwedijk	2
6	Dorpstraat	1
7	Kruising Zutphenseweg / Dorpstraat	2
8	Kruising Zutphenseweg / Scheggertdijk	2
9	Asselerweg	2
10	Haarbroeksteeg	2
11	Kruising Ehzerallee / Zutphenseweg / Scheggertdijk	3
12	Dochterenseweg (kanaalovergang)	2
13	Kanaaldijk	2
14	Dochterenseweg	2
15	Kanaaldijk	2
16	Ehzerallee	2
17	Kanaaldijk	2

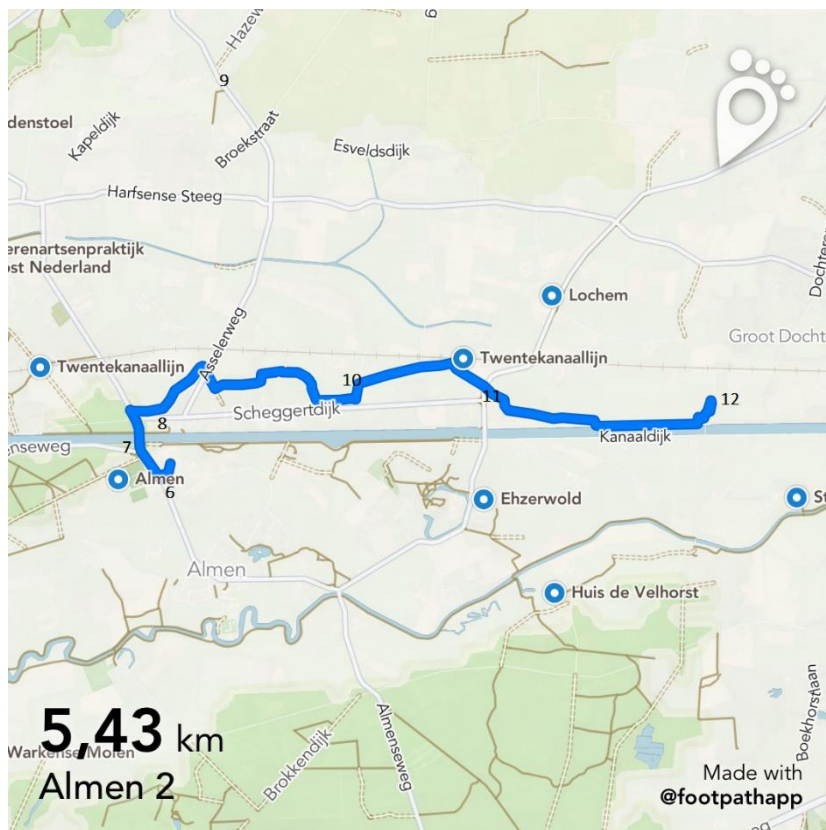
18	Hogenkampseweg	2
19	Kanaaldijk	2
20	Blauwedijk	2
21	Blauwedijk / Bakkersteeg	1
22	Van Wassenaerlaan / Weijenberg / Blauwedijk	2
23	Van de Borch van Verwoldeweg / Blauwedijk	1
24	Heuvelweg / Blauwedijk	2
25	Staringweg / Blauwedijk	2
26	Dorpsstraat / Staringweg	1
27	Dorpstraat / Berkelweg	1
28	Berkelweg / Whemerweg	1

21 t/m 28 is hacking (stapvoets) naar de Hoofdige Boer / parkeerplaats zwembad.\

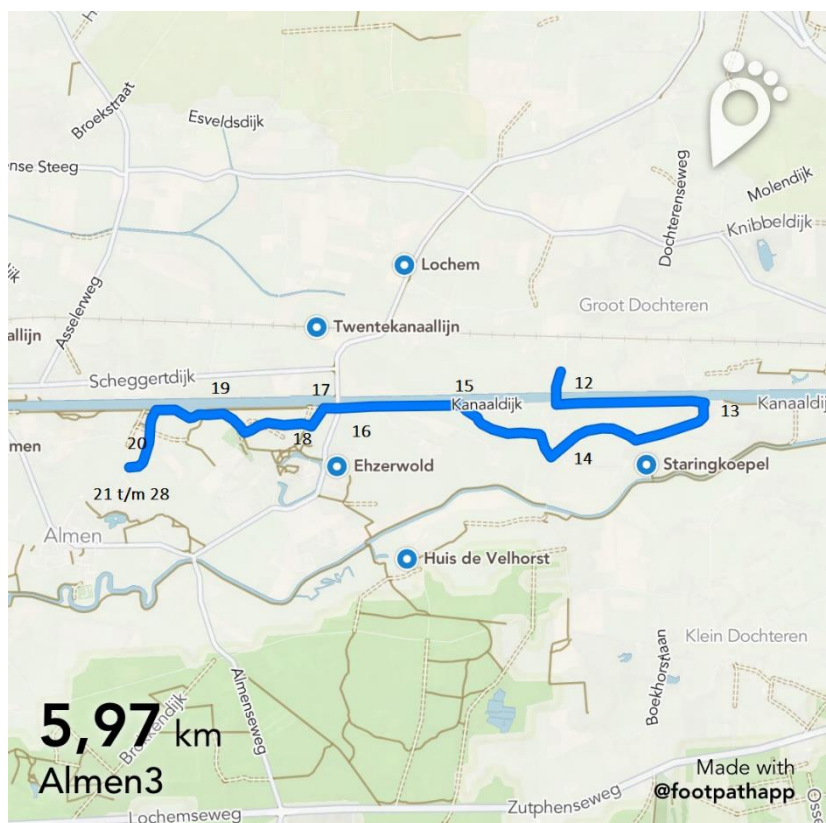
1^e run



2^e run



3^e run



Slipjacht Almen

