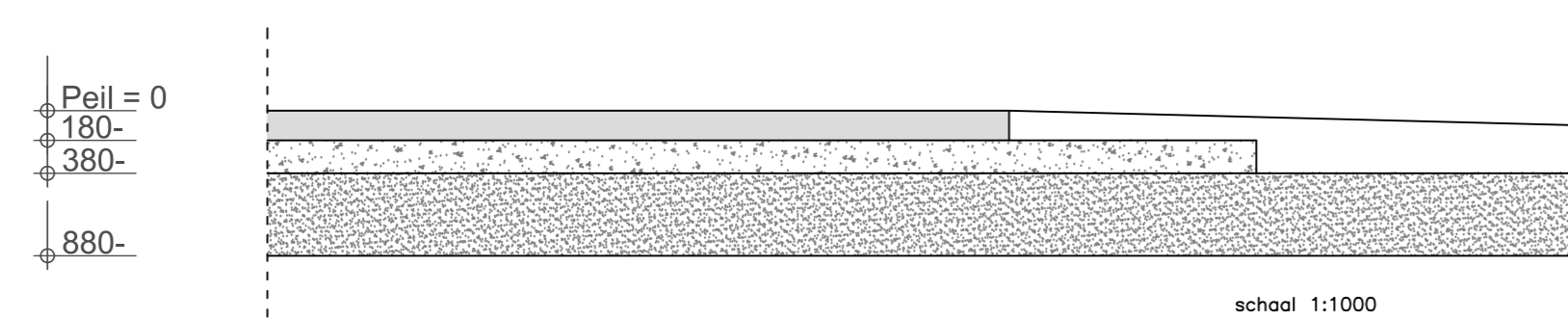



Plattegrond beoogd verbreden uitrit KMR00-M-586

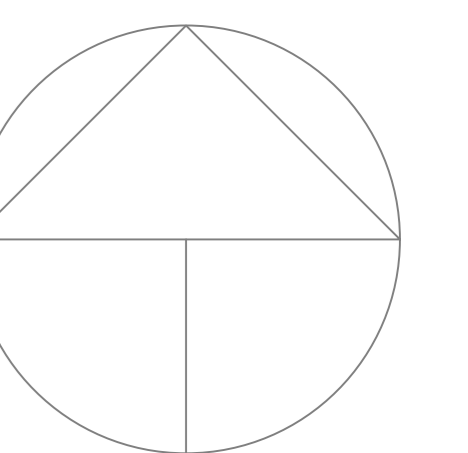
Doorsnede uitrit:



Opbouw fundering:
 > 880 mm gebiedeigenmateriaal
 500 mm zand
 200 mm respac
 180 mm betonlaag
 Pel 0 = aansluiting op weg (tefel) hoogte 's-Gravensloot



Situatietekening bestaande situatie KMR00-M-586



situatie schaal 1:250

ALLE MATEN STAAN AANGEGEVEN IN MM.

Opdrachtgever:
 BoerBert V.O.F.
 's-Gravensloot 14
 3471 BM Kamerik



Project:
 Verbreden uitrit landbouwperceel
 kadastraalperceel KMR00-M-586
 aansluiting op KMR00-M43

Hans Rietveld Agrarisch Advies
 Nieuwe Rijksweg 68c
 4128 BN Luttmond
 0163 - 351 000
 info@hansrietveldagrarischadvies.nl

Onderdeel:	Situatietekening	Tekenaar:	ML (HRAA)
Projectnummer:	B01-17318	Gecontroleerd:	-
Tekeningnummer:	1-1	Formaat:	A1
Schaal:	1:250	Datum:	17-06-2024