

Verklaring:

- Projectgrens
- Bestaande situatie
 - Bestaande ondergrond
 - Hoogtecijfer AHN3
 - Hoogtecijfer AHN4 (dec 2021)
 - Hoogtecijfer inmeting juli 2021
 - Kadastrale grens (juli 2021)
 - Aslijn bestaande padenstructuur (indicatief)
 - Bestaande stuw, duiker en brug (legger)
 - Bestaande brug met nummer
 - Bestaande hekwerk/raster
- Opruimwerkzaamheden
 - Te verwijderen dam m/z duiker en/of op te schonen, met nummer
 - Te verwijderen brug met nummer
 - Te dempen sloot met nummer
 - Te verwijderen hekwerk / afrastering met nummer
- Nieuwe situatie
 - Aan te brengen wandelroute met graustabiel volgens detail 01 (geschikt voor mindervaliden)
 - Aan te brengen verhard graspad volgens detail 02
 - Hoogtecijfer aanleghoogte beheerpaden
 - Profielafdeling, kadevak met nummer
 - Te ontgraven sloot met nummer
 - Stroomrichting water nieuwe situatie
 - Aan te brengen brug, met nummer
 - Aan te brengen vaste dam volgens detail 03, met nummer
 - Aan te brengen dam met duiker volgens detail 03, met nummer
 - Aan te leggen bosschage/plantvak met nummer
 - Te planten boom
 - Aan te brengen hekwerk/afrastering met nummer



Maten in meters tenzij anders vermeld
Materialen in millimeters
Hoogtematen in meters t.o.v. N.A.P.

D4	08-08-2023	DEFINITIEF	DD
D3	20-06-2023	DEFINITIEF	DD
D2	22-02-2023	DEFINITIEF	DD
D1	08-02-2023	DEFINITIEF	DD
D0	02-08-2022	DEFINITIEF	KNZ
C1	12-07-2022	Diverse ontwerp aanpassingen	KNZ
C0	18-11-2021	concept	KKo
Nr	Datum	Wijziging	Tek

Bestaande kabels en leidingen

- Buisleiding gevaarlijke inhoud - Gasunie West
- Data
 - Allander
 - KVM
 - Lander
 - Ziggo
- Laagspanning - Lander
- Middenspanning - Lander
- Gasleiding lage druk - Lander
- Gasleiding hogedruk - Lander
- Water - Gasen
- Riool onder druk
 - Gemeente Nieuwkoop
 - Hoogheemraadschap van Rijnland
- Riool vrijverval - Gemeente Nieuwkoop

Oprachtgever
Provincie Zuid-Holland

Projectomschrijving
Ruygeborg II te Nieuwkoop
Inrichting natuur- en recreatiegebied

Tekeningomschrijving
Bestek
Opruimwerkzaamheden en nieuwe situatie (indicatief)

Tekeningnummer
465181-S-3-0001

Tekenaar
Projectleider

Status
DEFINITIEF
www.anteagroup.nl

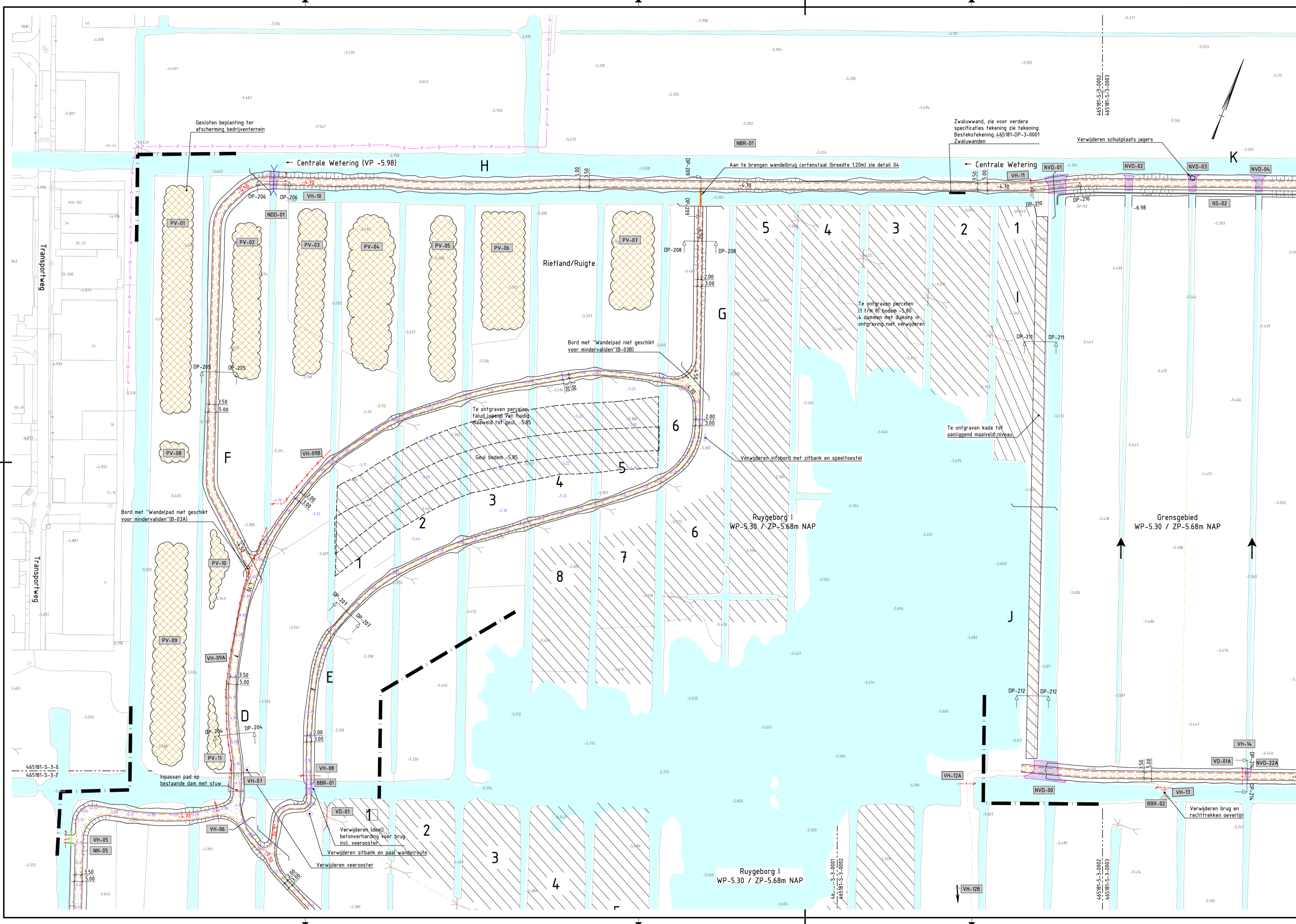
Schaal
1:1000

Formaat
A1

Bladnummers
01 IN 10

Wijz. nr.
D4

anteagroup



Verklaring:

- Projectgrens
- Bestaande situatie
 - Bestaande ondergrond
 - Hoogtecijfer AHN3
 - Hoogtecijfer AHN4 (dec 2021)
 - Hoogtecijfer inmeting juli 2021
 - Kadastrale grens (juli 2021)
 - Aslijn bestaande padenstructuur (indicatief)
 - Bestaande stuw, duiker en brug (liegger)
 - Bestaande brug met nummer
 - Bestaande hekwerk/raster
- Opruimwerkzaamheden
 - Te verwijderen dam m/z duiker en/of op te schonen, met nummer
 - Te verwijderen brug met nummer
 - Te dempen sloot met nummer
 - Te verwijderen hekwerk / afrastering met nummer
- Nieuwe situatie
 - Aan te brengen wandelroute met graustabiel volgens detail 01 (geschikt voor mindervaliden)
 - Aan te brengen verhard graspad volgens detail 02
 - Hoogtecijfer aanleghoogte beheerpaden
 - Profielafbeelding, kadevak met nummer
 - Te ontgraven sloot met nummer
 - Stroomrichting water nieuwe situatie
 - Aan te brengen brug, met nummer
 - Aan te brengen vaste dam volgens detail 03, met nummer
 - Aan te brengen dam met duiker volgens detail 03, met nummer
 - Aan te leggen bosschage/plantvak met nummer
 - Te planten boom
 - Aan te brengen hekwerk/afrastering met nummer



Maten in meters tenzij anders vermeld
Materialen in millimeters
Hoogtematen in meters t.o.v. N.A.P.

Nr	Datum	Wijziging	Tek
D4	08-08-2023	DEFINITIEF	DD
D3	20-06-2023	DEFINITIEF	DD
D2	22-02-2023	DEFINITIEF	DD
D1	08-02-2023	DEFINITIEF	DD
DO	02-08-2022	DEFINITIEF	KNZ
C1	12-07-2022	Diverse ontwerp aanpassingen	KNZ
C0	16-11-2021	CONCEPT	KKo

Opdrachtgever
Provincie Zuid-Holland

Projectomschrijving
Ruygeborg II te Nieuwkoop
Inrichting natuur- en recreatiegebied

Tekeningomschrijving
Bestek
Opruimwerkzaamheden en nieuwe situatie (indicatief)

Tekeningnummer
465181-S-3-0002

Tekenaar
K. Nikzad

Projectleider
A. van Beek

Status
DEFINITIEF
www.anteagroup.nl

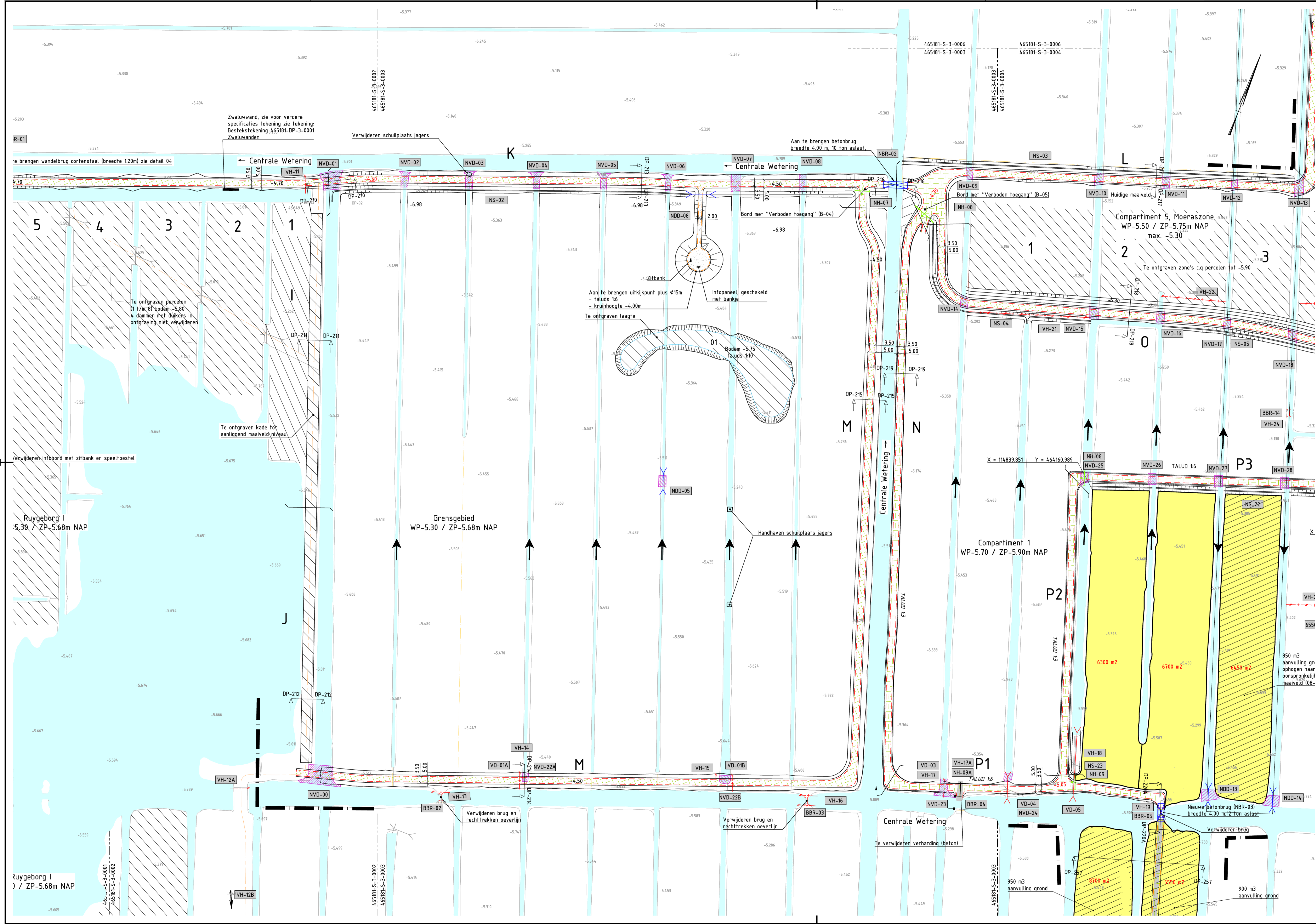
Schaal
1:1000

Formaat
A1

Blad in binden
02 IN 10

Wijziging
D4

anteagroup



Verklaring:

- Projectgrens
- Bestaande situatie
- Bestaande ondergrond
- Hoogtecijfer AHN3
- Hoogtecijfer AHN4 (dec 2021)
- Hoogtecijfer inmeting juli 2021
- Kadastrale grens (juli 2021)
- Aslijn bestaande padenstructuur (indicatief)
- Bestaande stuw, duiker en brug (legger)
- Bestaande brug met nummer
- Bestaande hekwerk/raster
- Opruimwerkzaamheden
- Te verwijderen dam m/z duiker en/of op te schonen, met nummer
- Te verwijderen brug met nummer
- Te dempen sloot met nummer
- Te verwijderen hekwerk / afrastering met nummer
- Nieuwe situatie
- Aan te brengen wandelroute met graustabiel volgens detail 01 (geschikt voor mindervaliden)
- Aan te brengen verhard graspad volgens detail 02
- Hoogtecijfer aanleghoogte beheerpaden
- Profielscheiding, kadevak met nummer
- Te ontgraven sloot met nummer
- Stroomrichting water nieuwe situatie
- Aan te brengen brug, met nummer
- Aan te brengen vaste dam volgens detail 03, met nummer
- Aan te brengen dam met duiker volgens detail 03, met nummer
- Aan te leggen bosschage/plantvak met nummer
- Te planten boom
- Aan te brengen hekwerk/afrastering met nummer



Maten in meters tenzij anders vermeld
Materialen in millimeters
Hoogtematen in meters t.o.v. N.A.P.

0	10	20	30	40m	
D4	08-08-2023	DEFINITIEF			DD
D3	20-08-2023	DEFINITIEF			DD
D2	22-02-2023	DEFINITIEF			DD
D1	08-02-2023	DEFINITIEF			DD
DO	02-08-2022	DEFINITIEF			KNZ
C1	12-01-2022	Diverse ontwerp aanpassingen			KNZ
C0	16-11-2021	CONCEPT			KKo
Nr	Datum		Wijziging		Tek

Opdrachtgever

Provincie Zuid-Holland

Projectomschrijving

Ruygeborg II te Nieuwkoop

Inrichting natuur- en recreatiegebied

Tekeningomschrijving

Bestek

Opruimwerkzaamheden en nieuwe situatie (indicatief)

Tekeningnummer

465181-S-3-0003

Tekenaar

Projectleider

Status

DEFINITIEF

Schaal

1:1000

Formaat

A1

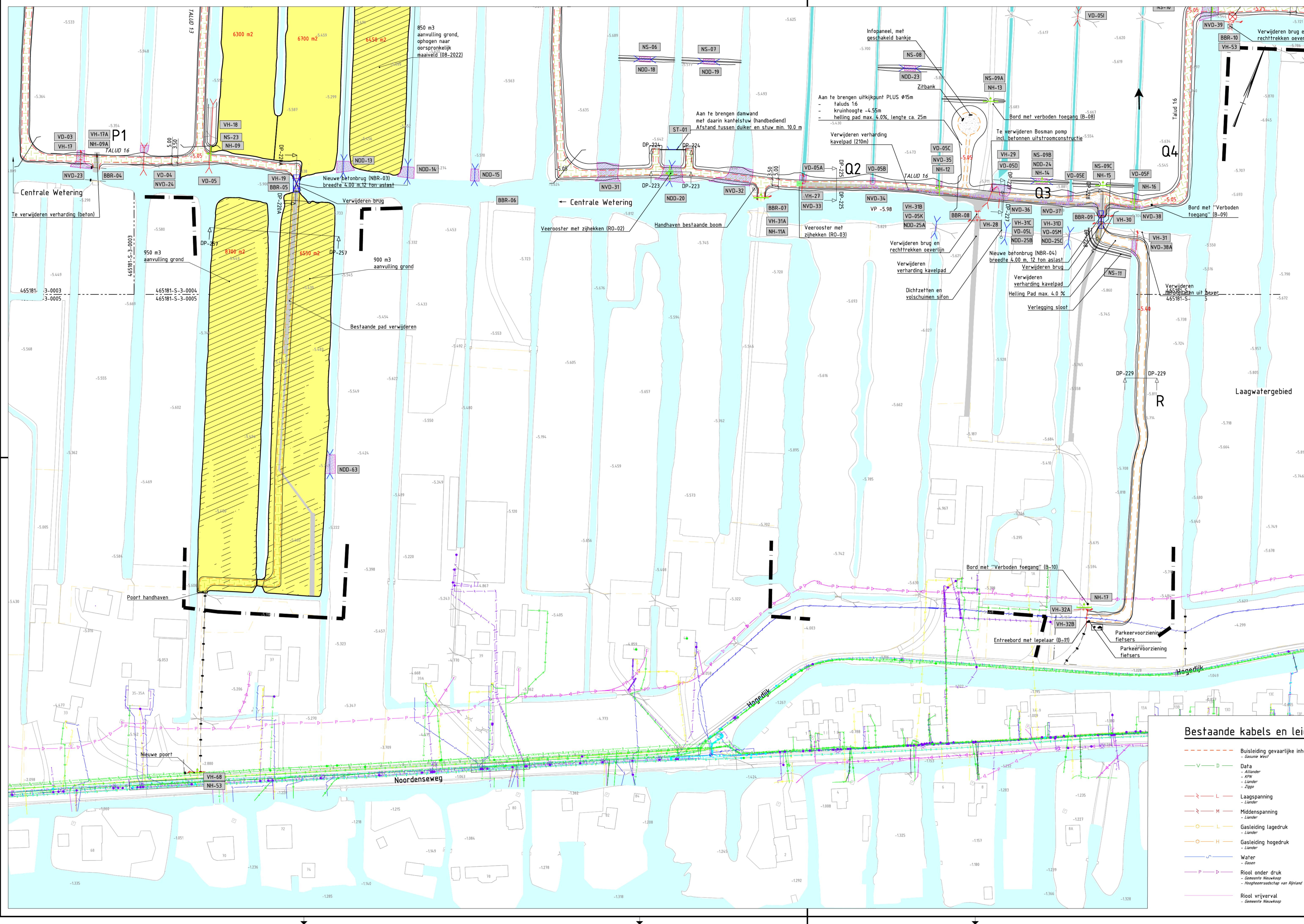
Blad in binden

03 IN 10

Wijze nr.

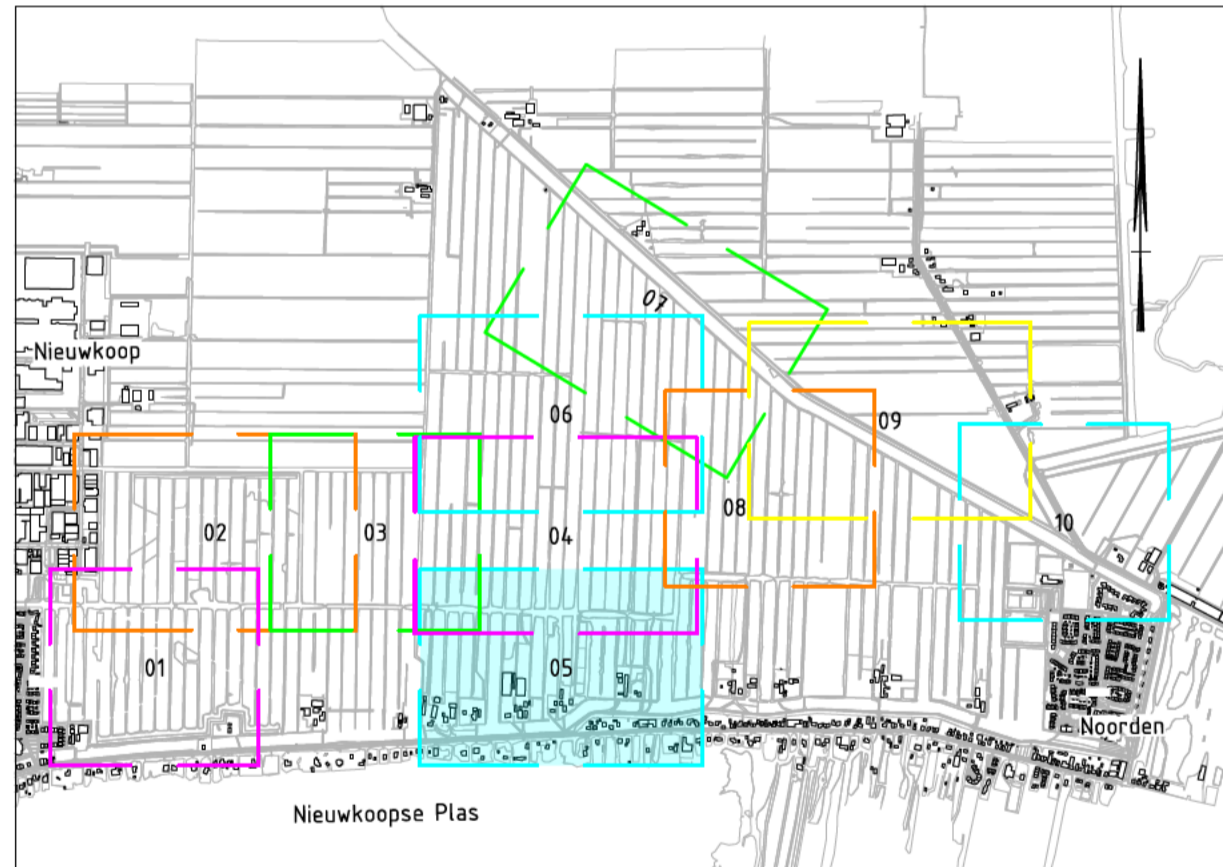
D4

anteagroup



Verklaring:

- Projectgrens**
- Bestaande situatie**
- Bestaande ondergrond
 - Hoogtecijfer AHN3
 - Hoogtecijfer AHN4 (dec 2021)
 - Hoogtecijfer inmeting juli 2021
 - Kadastrale grens (juli 2021)
 - Alijn bestaande padenstructuur (indicatief)
 - Bestaande stuw, duiker en brug (legger)
 - Bestaande brug met nummer
 - Bestaande hekwerk/raster
- Opruimwerkzaamheden**
- Te verwijderen dam m/z duiker en/of op te schonen, met nummer
 - Te verwijderen brug met nummer
 - Te dempen sloot met nummer
 - Te verwijderen hekwerk / afrastering met nummer
- Nieuwe situatie**
- Aan te brengen wandelroute met graustabiel volgens detail 01 (geschikt voor mindervaliden)
 - Aan te brengen verhard graspad volgens detail 02
 - Hoogtecijfer aanleghoogte beheerpaden
 - Profietscheiding, kadevak met nummer
 - Te ontgraven sloot met nummer
 - Stroomrichting water nieuwe situatie
 - Aan te brengen brug, met nummer
 - Aan te brengen vaste dam volgens detail 03, met nummer
 - Aan te brengen dam met duiker volgens detail 03, met nummer
 - Aan te leggen bosschage/plantvak met nummer
 - Te planten boom
 - Aan te brengen hekwerk/afrastering met nummer



Maten in meters tenzij anders vermeld
Materialen in millimeters
Hoogtematen in meters t.o.v. N.A.P.

Nr	Datum	Wijziging	Tek
D4	08-08-2023	DEFINITIEF	DD
D3	20-06-2023	DEFINITIEF	DD
D2	22-02-2023	DEFINITIEF	DD
D1	08-02-2023	DEFINITIEF	DD
DO	02-08-2022	DEFINITIEF	KNZ
C1	12-07-2022	Diverse ontwerp aanpassingen	KNZ
C0	16-11-2021	CONCEPT	KKO

Bestaande kabels en leidingen

- Buisleiding gevaarlijke inhoud
 - Gasunie West
- Data
 - Alkander
 - KPN
 - Liander
 - Ziggo
- Laagspanning
 - Liander
- Middenspanning
 - Liander
- Gasleiding laagdruk
 - Liander
- Gasleiding hogedruk
 - Liander
- Water
 - Ossen
- Riool onder druk
 - Gemeente Nieuwkoop
 - Hoogheemraadschap van Rijnland
- Riool vrijverval
 - Gemeente Nieuwkoop

Provincie Zuid-Holland

Projectomschrijving
Ruygeborg II te Nieuwkoop
Inrichting natuur- en recreatiegebied

Tekeningomschrijving
Bestek
Opruimwerkzaamheden en nieuwe situatie (indicatief)

Tekeningnummer
465181-S-3-0005

Tekenaar
K. Nikzad

Projectleider
A. van Beek

Status
DEFINITIEF

www.anteagroup.nl



Schaal
1:1000

Formaat
A1

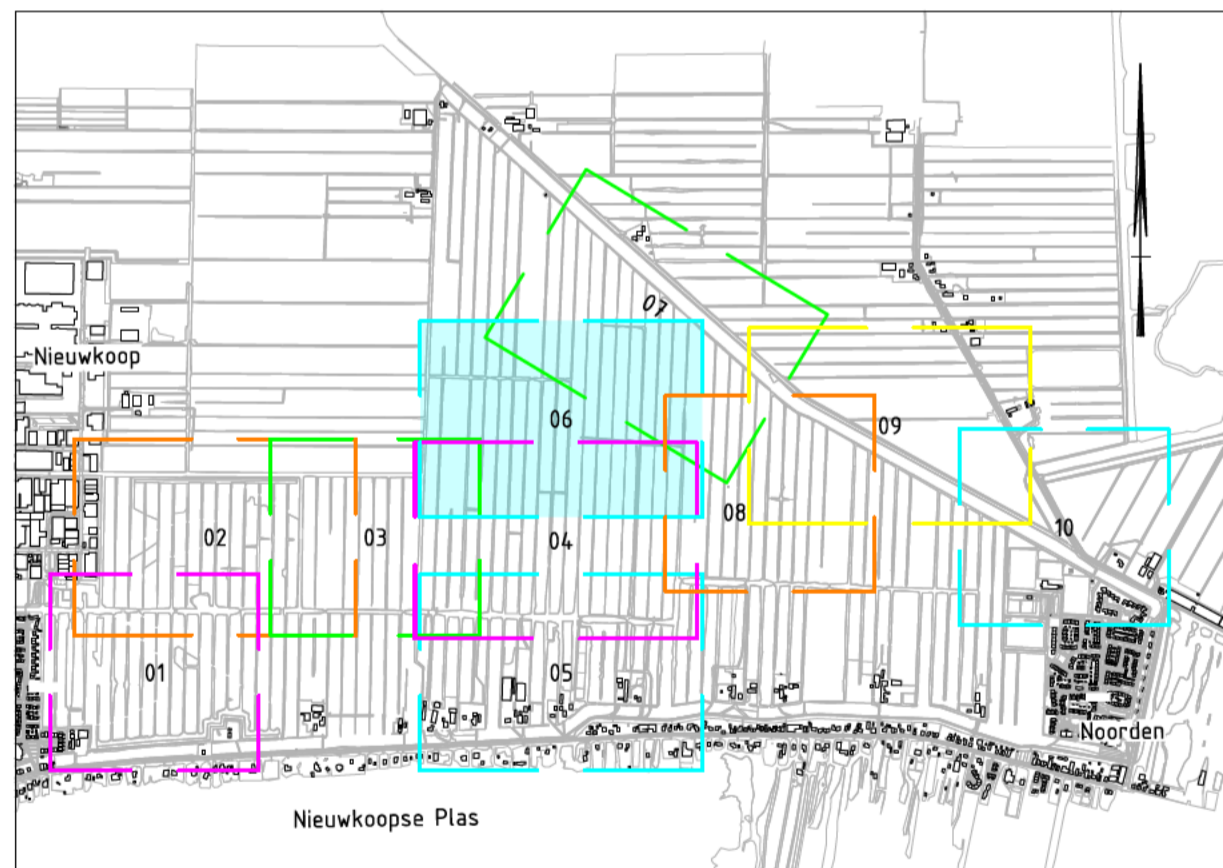
Blad in binden
05 IN 10

Wijk n.v.
D4



Verklaring:

- Projectgrens
- Bestaande situatie
 - Bestaande ondergrond
 - Hoogtecijfer AHN3
 - Hoogtecijfer AHN4 (dec 2021)
 - Hoogtecijfer inmeting juli 2021
 - Kadastrale grens (juli 2021)
 - Aslijn bestaande padenstructuur (indicatief)
 - Bestaande stuw, duiker en brug (legger)
 - Bestaande brug met nummer
 - Bestaande hekwerk/raster
- Opruimwerkzaamheden
 - Te verwijderen dam m/z duiker en/of te schonen, met nummer
 - Te verwijderen brug met nummer
 - Te dempen sloot met nummer
 - Te verwijderen hekwerk / afgrastering met nummer
- Nieuwe situatie
 - Aan te brengen wandelroute met graustabiël volgens detail 01 (geschikt voor mindervaliden)
 - Aan te brengen verhard graspad volgens detail 02
 - Hoogtecijfer aanleghoogte beheerpaden
 - Profielafdeling, kadevak met nummer
 - Te ontgraven sloot met nummer
 - Stroomrichting water nieuwe situatie
 - Aan te brengen brug, met nummer
 - Aan te brengen vaste dam volgens detail 03, met nummer
 - Aan te brengen dam met duiker volgens detail 03, met nummer
 - Aan te leggen bosschage/plantvak met nummer
 - Te planten boom
 - Aan te brengen hekwerk/afgrastering met nummer



Maten in meters tenzij anders vermeld
Materialen in millimeters
Hoogtematen in meters t.o.v. N.A.P.

Nr	Datum	Wijziging	Tek
D4	08-08-2023	DEFINITIEF	DD
D3	20-06-2023	DEFINITIEF	DD
D2	22-02-2023	DEFINITIEF	DD
D1	08-02-2023	DEFINITIEF	DD
DO	02-08-2022	DEFINITIEF	KNZ
C1	12-07-2022	Diverse ontwerp aanpassingen	KNZ
C0	16-11-2021	CONCEPT	KKO

Opdrachtgever
Provincie Zuid-Holland

Projectomschrijving
**Ruygeborg II te Nieuwkoop
Inrichting natuur- en recreatiegebied**

Tekeningomschrijving
**Bestek
Opruimwerkzaamheden en nieuwe situatie (indicatief)**

Tekeningnummer
465181-S-3-0006

Tekenaar
K. Nikzad

Projectleider
A. van Beek

Status
DEFINITIEF

www.anteagroup.nl

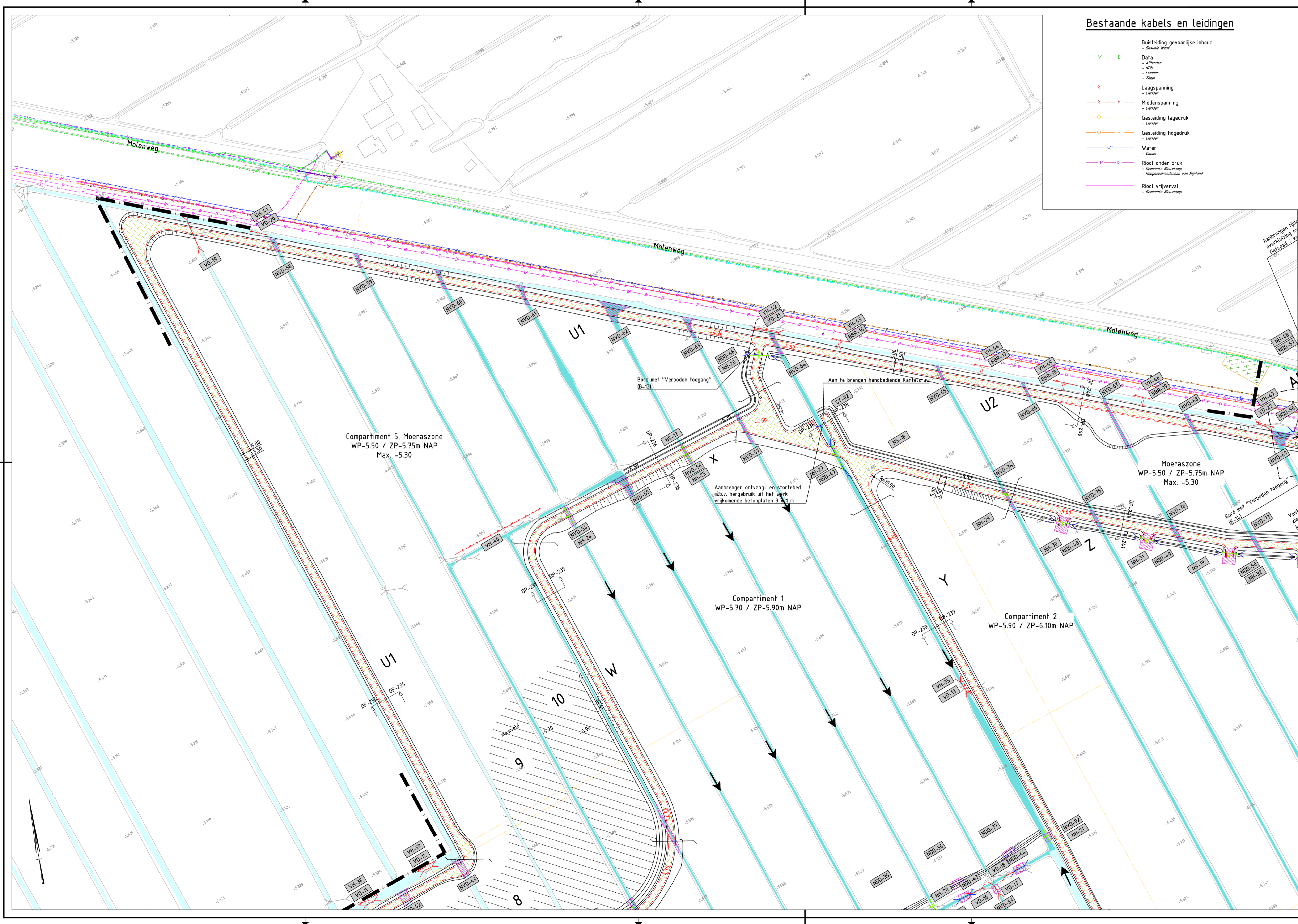
Schaal
1:1000

Formaat
A1

Blad in binden
06 IN 10

Wijze n.v.
D4





Bestaande kabels en leidingen

- Buisleiding gevaarlijke inhoud
- Gasunie West
- Data
- Afdeling
- KPN
- Lander
- Zapp
- Laagspanning
- Lander
- Middenspanning
- Lander
- Gasleiding lagedruk
- Lander
- Gasleiding hogedruk
- Lander
- Water
- Oasen
- Riool onder druk
- Gemeente Nieuwkoop
- Hoogtemedischap van Rijland
- Riool vrijverval
- Gemeente Nieuwkoop

Verklaring:

- Projectgrens
- Bestaande situatie
- Bestaande ondergrond
- Hoogtecijfer AHN3
- Hoogtecijfer AHN4 (dec 2021)
- Hoogtecijfer inmeting juli 2021
- Kadastrale grens (juli 2021)
- Aslijn bestaande padenstructuur (indicatief)
- Bestaande stuw, duiker en brug (legger)
- Bestaande brug met nummer
- Bestaande hekwerk/raster
- Opruimwerkzaamheden
- Te verwijderen dam m/z duiker en/of op te schonen, met nummer
- Te verwijderen brug met nummer
- Te dempen sloot met nummer
- Te verwijderen hekwerk / afrastering met nummer
- Nieuwe situatie
- Aan te brengen wandelroute met graustabiel volgens detail 01 (geschikt voor mindervaliden)
- Aan te brengen verhard graspad volgens detail 02
- Hoogtecijfer aanleghoogte beheerpaden
- Profielscheiding, kadevak met nummer
- Te ontgraven sloot met nummer
- Stroomrichting water nieuwe situatie
- Aan te brengen brug, met nummer
- Aan te brengen vaste dam volgens detail 03, met nummer
- Aan te brengen dam met duiker volgens detail 03, met nummer
- Aan te leggen bosschage/plantvak met nummer
- Te planten boom
- Aan te brengen hekwerk/afrastering met nummer



Maten in meters tenzij anders vermeld
Materialen in millimeters
Hoogtematen in meters t.o.v. N.A.P.

Nr	Datum	Wijziging	Tek
D4	08-08-2023	DEFINITIEF	DD
D3	20-06-2023	DEFINITIEF	DD
D2	22-02-2023	DEFINITIEF	DD
D1	08-02-2023	DEFINITIEF	DD
DO	02-08-2022	DEFINITIEF	KNZ
C1	12-07-2022	Diverse ontwerp aanpassingen	KNZ
C0	18-11-2021	CONCEPT	KKo

Opdrachtgever
Provincie Zuid-Holland

Projectomschrijving
Ruygeborg II te Nieuwkoop
Inrichting natuur- en recreatiegebied

Tekeningomschrijving
Bestek
Opruimwerkzaamheden en nieuwe situatie (indicatief)

Tekeningnummer
465181-S-3-0007

Tekenaar
K. Nikzad

Projectleider
A. van Beek

Status
DEFINITIEF

www.anteagroup.nl

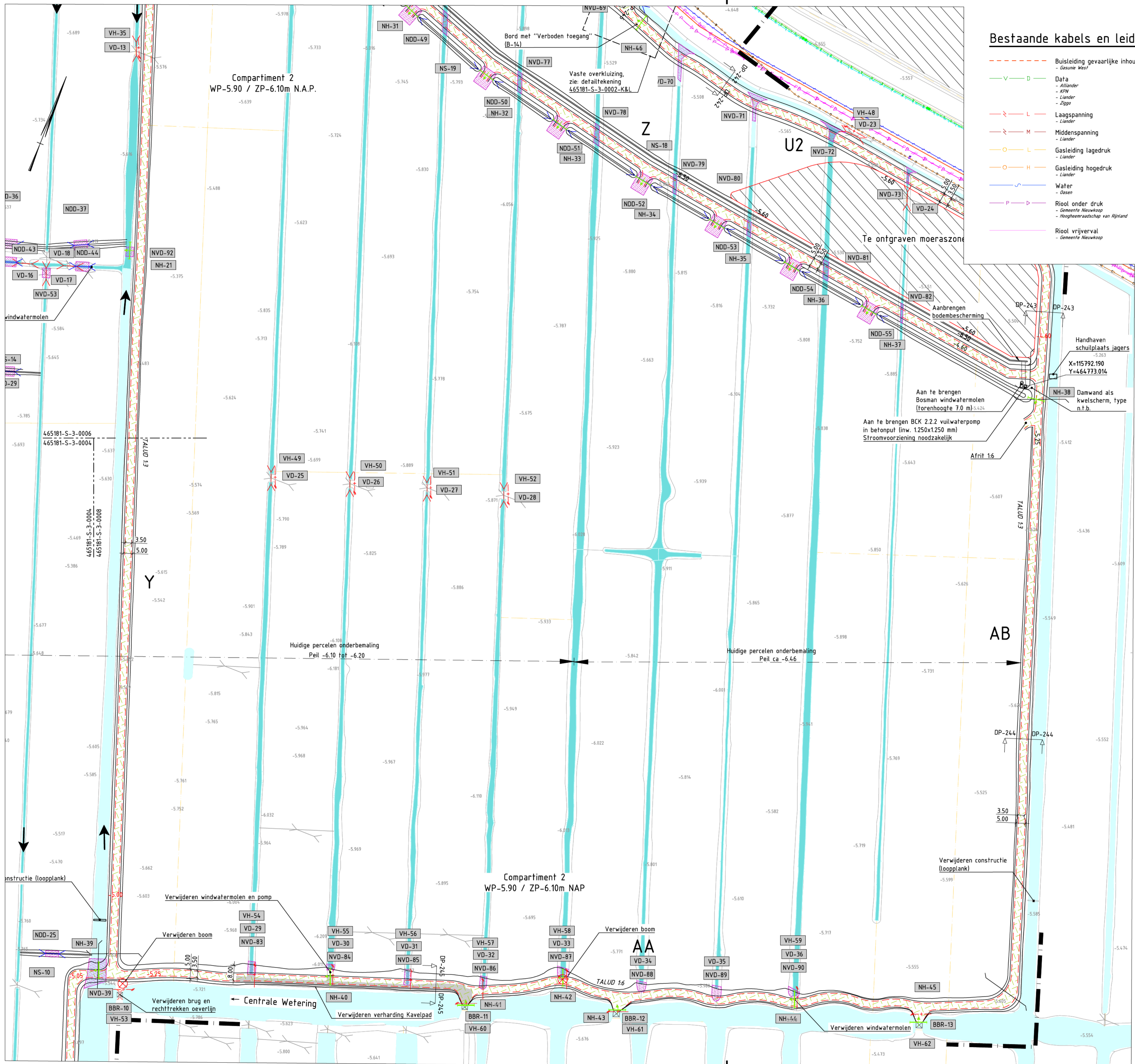
Schaal
1:1000

Formaat
A1

Blad in binden
07 IN 10

Wijz. nr.
D4

anteagroup

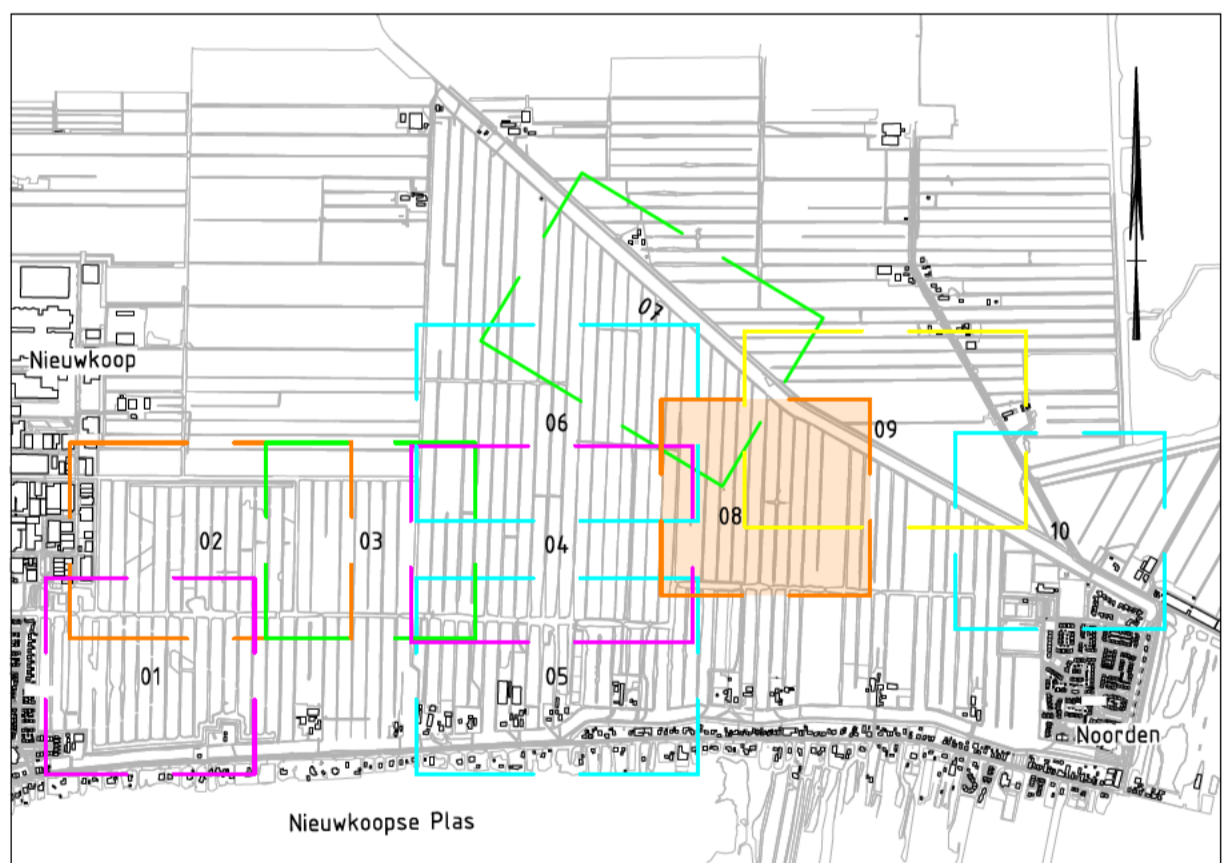


Bestaande kabels en leidingen

- Bestaande kabels en leidingen
- Buisleiding gevaarlijke inhoud
- Data
- Laagspanning
- Middenspanning
- Gasleiding lagedruk
- Gasleiding hogedruk
- Water
- Riool onder druk
- Riool vrijval

Verklaring:

- Projectgrens
- Bestaande situatie
- Bestaande ondergrond
- Hoogtecijfer AHN3
- Hoogtecijfer AHN4 (dec 2021)
- Hoogtecijfer inmeting juli 2021
- Kadastrale grens (juli 2021)
- Aslijn bestaande padenstructuur (indicatief)
- Bestaande stuw, duiker en brug (legger)
- Bestaande brug met nummer
- Bestaande hekwerk/raster
- Opruimwerkzaamheden
- Te verwijderen dam m/z duiker en/of op te schonen, met nummer
- Te verwijderen brug met nummer
- Te dempen sloot met nummer
- Te verwijderen hekwerk / afrastering met nummer
- Nieuwe situatie
- Aan te brengen wandelroute met graustabiel volgens detail 01 (geschikt voor mindervaliden)
- Aan te brengen verhard graspad volgens detail 02
- Hoogtecijfer aanleghoogte beheerpaden
- Profielafdeling, kadevak met nummer
- Te ontgraven sloot met nummer
- Stroomrichting water nieuwe situatie
- Aan te brengen brug, met nummer
- Aan te brengen vaste dam volgens detail 03, met nummer
- Aan te brengen dam met duiker volgens detail 03, met nummer
- Aan te leggen boschage/plantvak met nummer
- Te planten boom
- Aan te brengen hekwerk/afrastering met nummer



Maken in meters tenzij anders vermeld				
Materialen in millimeters				
Hoogtematen in meters t.o.v. N.A.P.				
Nr	Datum	Wijziging	Tek	
D4	08-08-2023	DEFINITIEF	DD	
D3	20-06-2023	DEFINITIEF	DD	
D2	22-02-2023	DEFINITIEF	DD	
D1	08-02-2023	DEFINITIEF	DD	
DO	02-08-2022	DEFINITIEF	KNZ	
C1	12-07-2022	Diverse ontwerp aanpassingen	KNZ	
CO	18-11-2021	CONCEPT	KKo	

Oprachtgever

Provincie Zuid-Holland

Projectomschrijving

Ruygeborg II te Nieuwkoop

Inrichting natuur- en recreatiegebied

Tekeningomschrijving

Bestek

Opruimwerkzaamheden en nieuwe situatie (indicatief)

Tekeningnummer

465181-S-3-0008

Tekenaar

Projectleider

Status

DEFINITIEF

Schaal

1:1000

Formaat

A1

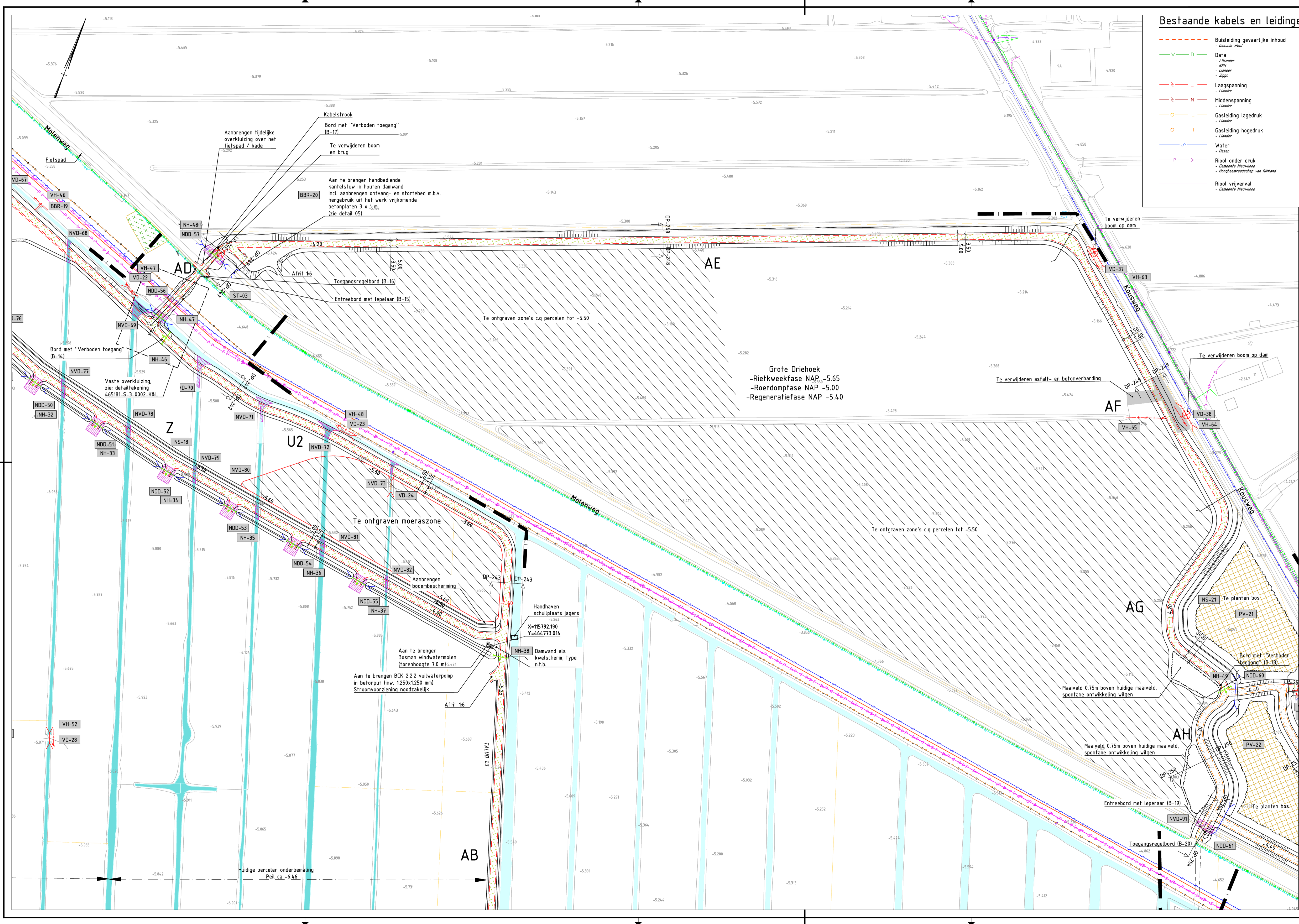
Blad in bladen

08 IN 10

Wijz. nr.

D4

anteagroup



Bestaande kabels en leidingen

- Bestaande kabels en leidingen
- Busleiding gevaarlijke inhoud
- Data
- Laagspanning
- Middenspanning
- Gasleiding lagedruk
- Gasleiding hogedruk
- Water
- Riool onder druk
- Riool vrijverval

Verklaring:

- Projectgrens
- Bestaande situatie
- Bestaande ondergrond
- Hoogtecijfer AHN3
- Hoogtecijfer AHN4 (dec 2021)
- Hoogtecijfer inmeting juli 2021
- Kadastrale grens (juli 2021)
- Aslijn bestaande padenstructuur (indicatief)
- Bestaande stuw, duiker en brug (legger)
- Bestaande brug met nummer
- Bestaande hekwerk/raster
- Opruimwerkzaamheden
- Te verwijderen dam m/z duiker en/of op te schonen, met nummer
- Te verwijderen brug met nummer
- Te dempen sloot met nummer
- Te verwijderen hekwerk / afrastering met nummer
- Nieuwe situatie
- Aan te brengen wandelroute met graustabiel volgens detail 01 (geschikt voor mindervaliden)
- Aan te brengen verhard graspad volgens detail 02
- Hoogtecijfer aanleghoogte beheerpaden
- Profielscheiding, kadevak met nummer
- Te ontgraven sloot met nummer
- Stroomrichting water nieuwe situatie
- Aan te brengen brug, met nummer
- Aan te brengen vaste dam volgens detail 03, met nummer
- Aan te brengen dam met duiker volgens detail 03, met nummer
- Aan te leggen bosschage/plantvak met nummer
- Te planten boom
- Aan te brengen hekwerk/afrastering met nummer



Maten in meters tenzij anders vermeld			
Materialen in millimeters			
Hoogtematen in meters t.o.v. N.A.P.			
0	10	20	30
40m			
D4	08-08-2023	DEFINITIEF	DD
D3	20-08-2023	DEFINITIEF	DD
D2	22-02-2023	DEFINITIEF	DD
D1	08-02-2023	DEFINITIEF	DD
DO	02-08-2022	DEFINITIEF	KNZ
C1	12-07-2022	Diverse ontwerp aanpassingen	KNZ
C0	18-11-2021	CONCEPT	KKO
Nr	Datum		Wijziging
			Tek

Opdrachtgever

Provincie Zuid-Holland

Projectomschrijving

Ruygeborg II te Nieuwkoop

Inrichting natuur- en recreatiegebied

Tekeningomschrijving

Bestek

Opruimwerkzaamheden en nieuwe situatie (indicatief)

Tekeningnummer

465181-S-3-0009

Tekenaar

K. Nikzad

Projectleider

A. van Beek

Status

DEFINITIEF

www.anteagroup.nl

Schaal

1:1000

Formaat

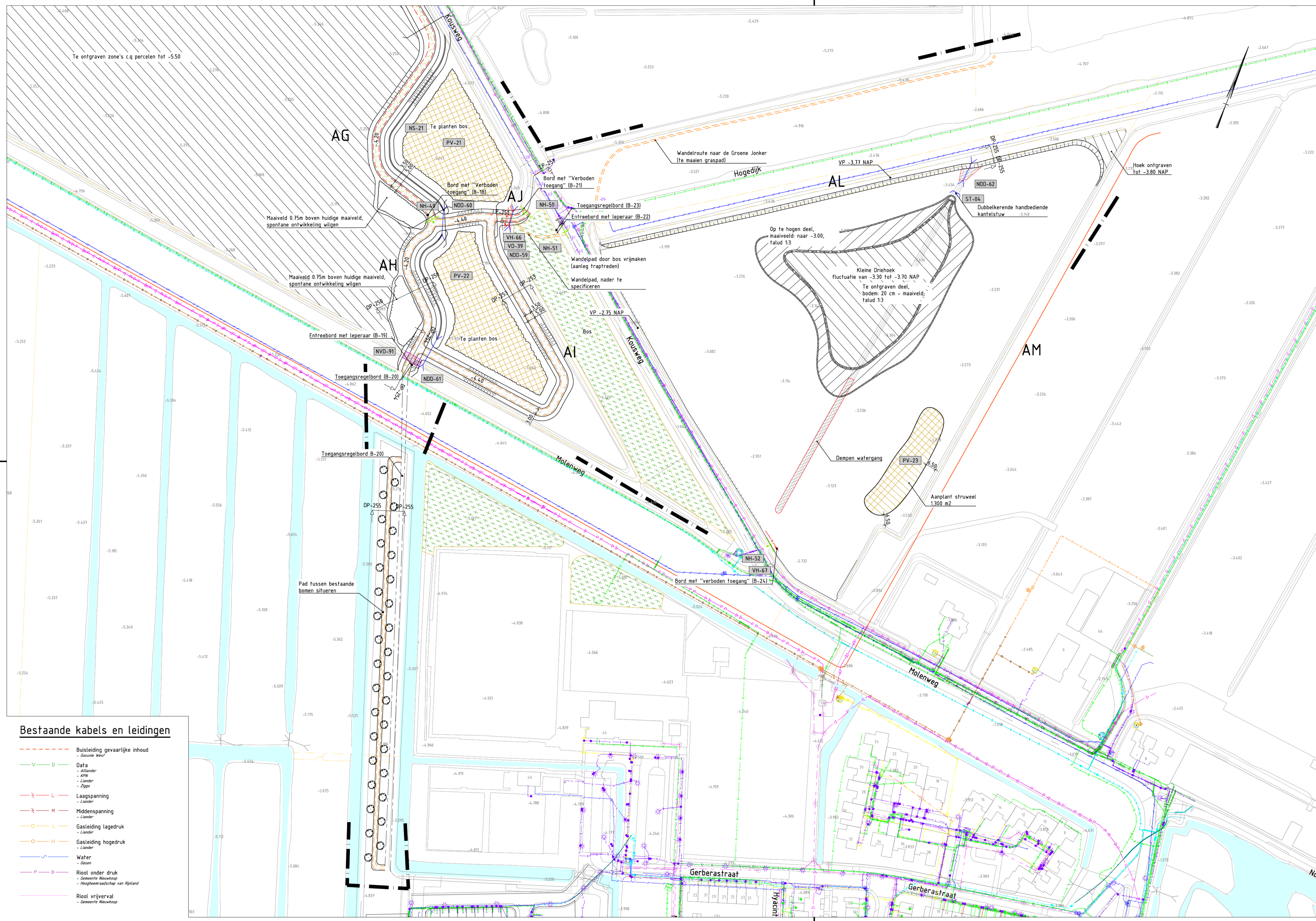
A1

Blad in binden

09 IN 10

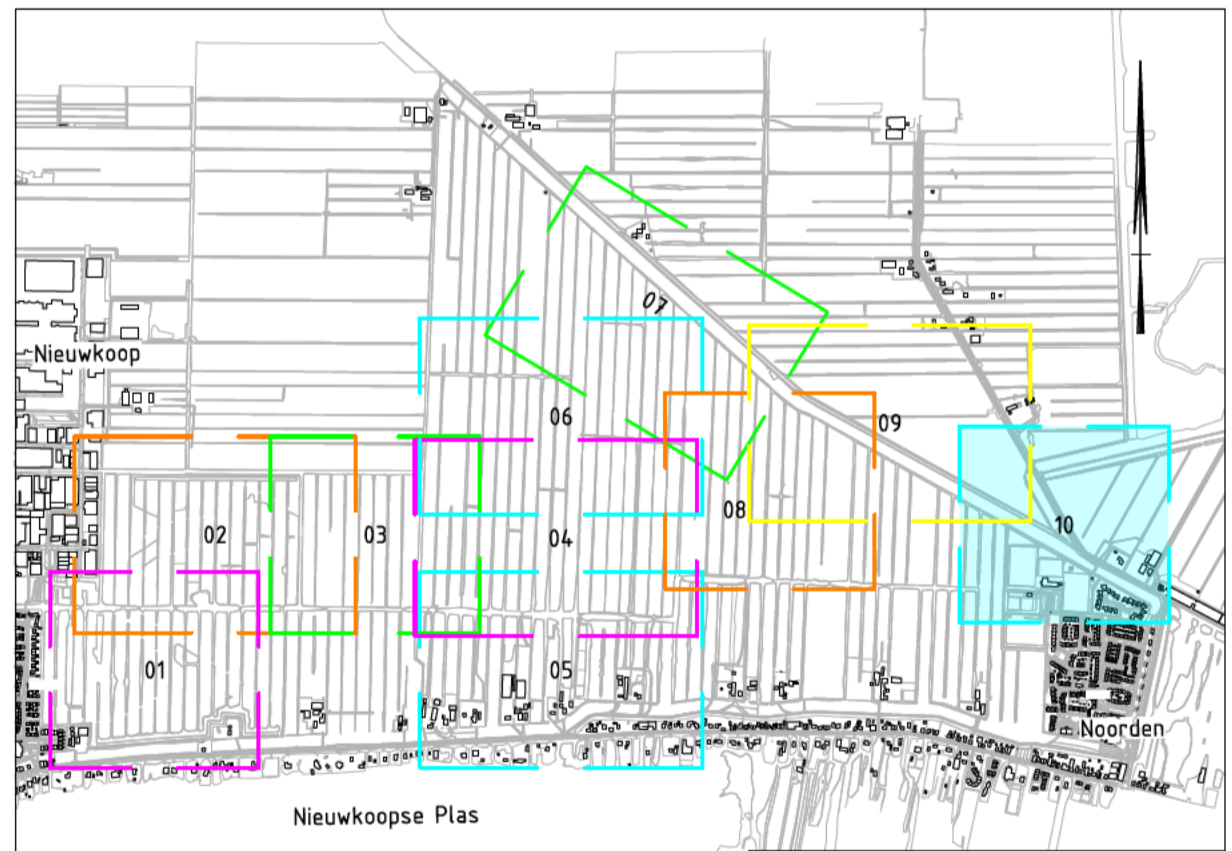
Wijze n.v.

D4



Verklaring:

- Projectgrens
- Bestaande situatie
 - Bestaande ondergrond
 - Hoogtecijfer AHN3
 - Hoogtecijfer inmeting juli 2021
 - Kadastrale grens (juli 2021)
 - Aslijn bestaande padenstructuur (indicatief)
 - Bestaande stuw, duiker en brug (legger)
 - Bestaande brug met nummer
- Opruimwerkzaamheden
 - Te verwijderen dam m/z duiker en/of op te schonen, met nummer
 - Te dempen sloot met nummer
 - Te verwijderen hekwerk / afrastering met nummer
- Nieuwe situatie
 - Ontgraven
 - Ophogen maalveld
 - Aan te brengen wandelroute met graustabiel volgens detail 01 (geschikt voor mindervaliden)
 - Aan te brengen verhard graspad volgens detail 02
 - Te ontgraven sloot met nummer
 - Aan te brengen vaste dam volgens detail 03, met nummer
 - Aan te brengen dam met duiker volgens detail 03, met nummer
 - Aan te brengen stuw, met nummer
 - Aan te leggen bosschage/planvlak met nummer
 - Te planten boom
 - Aan te brengen hekwerk/afrastering met nummer



Maten in meters tenzij anders vermeld
Materialen in millimeters
Hoogtematen in meters t.o.v. N.A.P.

D4	08-08-2023	DEFINITIEF	DD
D3	20-06-2023	DEFINITIEF	DD
D2	28-10-2022	DEFINITIEF	HJB
D1	28-10-2022	DEFINITIEF	HJB
DO	02-08-2022	DEFINITIEF	KNZ
C1	12-07-2022	Diverse ontwerp werkzaamheden	KNZ
C0	16-11-2021	CONCEPT	KKO
Nr	Datum	Wijziging	Tek

Bestaande kabels en leidingen

- Busleiding gevaarlijke inhoud - Gasolie West
- Data
 - Altlender
 - KPN
 - Lander
 - Ziggo
- Laagspanning - Lander
- Middenspanning - Lander
- Gasleiding lagedruk - Lander
- Gasleiding hogedruk - Lander
- Water - Dese
- Riool onder druk
 - Gemeente Nieuwkoop
 - Hoogheemraadschap van Rijnland
- Riool vrijverval - Gemeente Nieuwkoop

Opdrachtgever
Provincie Zuid-Holland

Projectomschrijving
Ruygeborg II te Nieuwkoop
Inrichting natuur- en recreatiegebied

Tekeningomschrijving
Bestek
Opruimwerkzaamheden en nieuwe situatie (indicatief)

Tekeningnummer
465181-S-3-0010

Tekenaar
Projectleider

Status
DEFINITIEF

antegroup

Schaal
1:1000

Formaat
A1

Blad in binden
10 IN 10

Wijk n.v.
D4