

# Projectberekening

Dit document geeft een overzicht van de invoer en rekenresultaten van een Projectberekening met AERIUS Calculator. De berekening is uitgevoerd binnen stikstofgevoelige Natura 2000-gebieden, op rekenpunten die overlappen met habitattypen en/of leefgebieden die aangewezen zijn in het kader van de Wet natuurbescherming, gekoppeld aan een aangewezen soort, of nog onbekend maar mogelijk wel relevant, en waar tevens sprake is van een overbelaste of bijna overbelaste situatie voor stikstof.



- Overzicht
- Samenvatting situaties
- Resultaten
- Detailgegevens per emissiebron

*Meer toelichting over deze PDF kunt u vinden in een bijbehorende leeswijzer. Deze leeswijzer en overige documentatie is te raadplegen via:  
[www.aerius.nl/handleidingen-en-leeswijzers](http://www.aerius.nl/handleidingen-en-leeswijzers)*



## Contactgegevens

Rechtspersoon  
Inrichtingslocatie

## Activiteit

Omschrijving  
Toelichting

## Berekening

AERIUS kenmerk  
Datum berekening  
Rekenconfiguratie

## Totale emissie

Beoogde situatie - Beoogd

## Resultaten

Beoogde situatie - Beoogd  
Gekarteerd oppervlak met toename (ha)  
Gekarteerd oppervlak met afname (ha)  
Grootste toename van depositie  
Grootste afname van depositie

MBH Consult B.V.  
De Weer 24,  
1504 AH Zaandam

Realiseren woonruimten  
Onderzoek stikstofdepositie gebruiksfase

RuiFAXm26Lkx  
22 december 2022, 11:05  
Wnb-rekengrid

Rekenjaar	Emissie NH <sub>3</sub>	Emissie NO <sub>x</sub>
2023	0,7 kg/j	9,6 kg/j

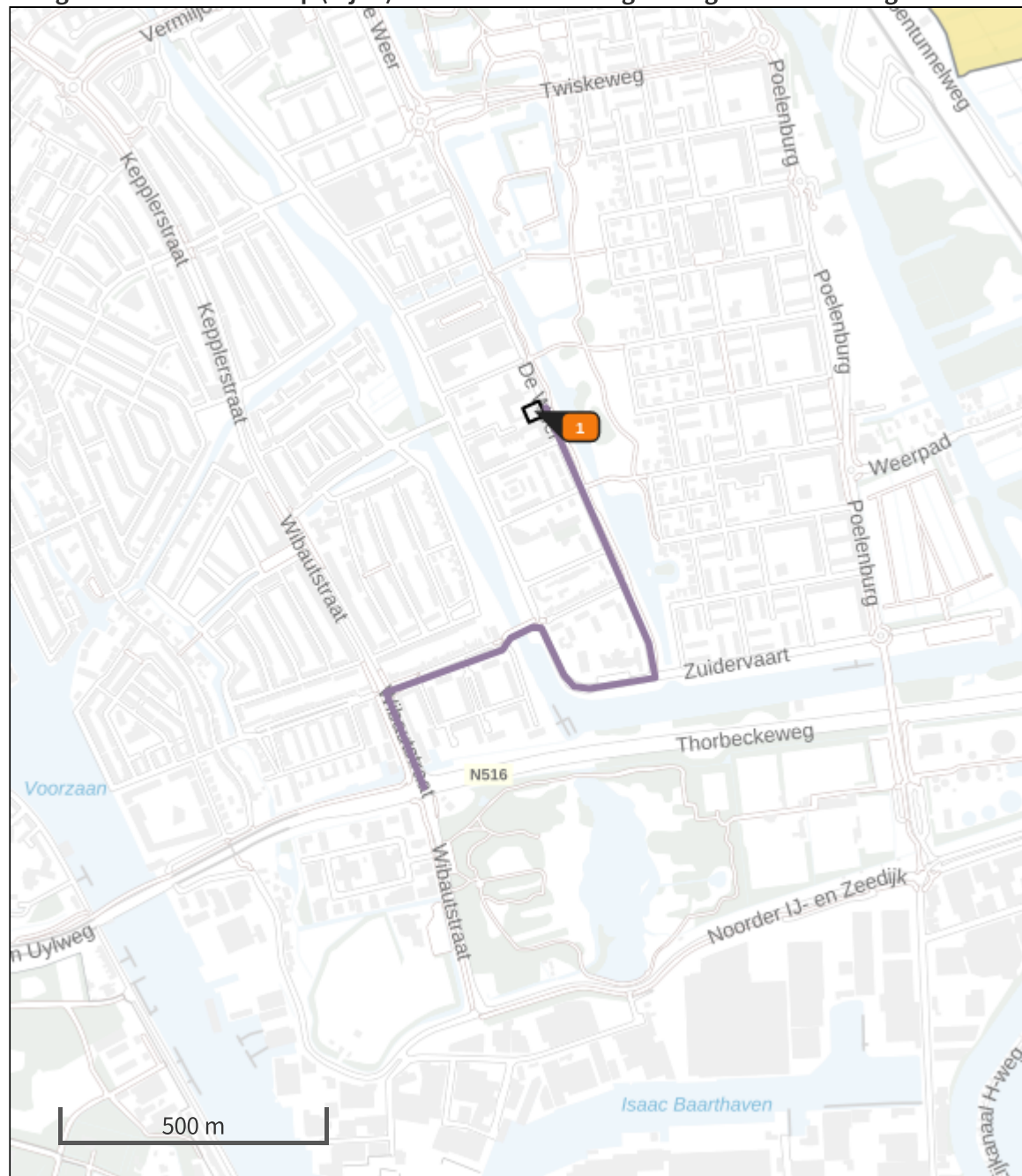
Hoogste depositie	Hexagon	Gebied
-		
-		
-		
-		
-		









Beoogde situatie (Beoogd), rekenjaar 2023

Emissiebronnen		Emissie NH <sub>3</sub>	Emissie NO <sub>x</sub>
<div>1</div> Wonen en Werken   Woningen   Projectlocatie		-	-
<div></div> Verkeersnetwerk		0,7 kg/j	9,6 kg/j

Hoogste af- en toename op (bijna) overbelaste stikstofgevoelige Natura 2000 gebieden.



- |   |  |
|---|--|
|  Habitatrictlijn                 |  Grootste afname van depositie  |
|  Vogelrichtlijn                  |  Grootste toename van depositie |
|  Vogelrichtlijn, Habitatrictlijn |  Hoogste totale depositie       |
|  Niet bepaald                    |  |

De bronnen op de kaart horen bij de Beoogde situatie.

**Resultaten stikstofgevoelige Natura 2000 gebieden situatie "Beoogde situatie" (Beoogd)  
incl. saldering e/o referentie**

	Berekend (ha gekarteed)	Hoogste totale depositie (mol N/ha/jr)	Met toename (ha gekarteed)	Grootste toename (mol N/ha/jr)	Met afname (ha gekarteed)	Grootste afname (mol N/ha/jr)
Totaal	-	-	-	-	-	-

## Beoogde situatie, Rekenjaar 2023

### 1 Wonen en Werken | Woningen

Naam	Projectlocatie	Uittreedhoogte	<u>1,0 m</u>
Wijze van ventilatie	Niet geforceerd	Warmteinhoud	<u>0,000 MW</u>
Temporele variatie	<u>Continue Emissie</u>		

### 2 Wegverkeer | Weg

Naam	Verkeersbewegingen	Links	Rechts	NO <sub>x</sub>	9,6 kg/j
Wegtype	Binnen bebouwde kom (doorstromend)	Type scherm	-	NO <sub>2</sub>	2,0 kg/j
Rijrichting	Beide richtingen	Hoogte	-	NH <sub>3</sub>	0,7 kg/j
Tunnelfactor	1	Afstand tot de weg	-		
Type hoogte ligging	Normaal				
Weghoogte	0 m				

Beschrijving	Voertuigtype/euroklasse	Voertuigen	In file
Voorgeschreven factoren	Licht verkeer	78 p/etmaal	0,0 %
Voorgeschreven factoren	Middelzwaar vrachtverkeer	0 p/etmaal	0,0 %
Voorgeschreven factoren	Zwaar vrachtverkeer	0.2 p/etmaal	0,0 %
Voorgeschreven factoren	Busverkeer	0 p/etmaal	0,0 %

## Disclaimer

Hoewel verstrekte gegevens kunnen dienen ter onderbouwing van een vergunningaanvraag, kunnen er geen rechten aan worden ontleend. De eigenaar van AERIUS aanvaardt geen aansprakelijkheid voor de inhoud van de door de gebruiker aangeboden informatie. Bovenstaande gegevens zijn enkel bruikbaar tot er een nieuwe versie van AERIUS beschikbaar is. AERIUS is een geregistreerd handelsmerk in Europa. Alle rechten die niet expliciet worden verleend, zijn voorbehouden.

## Rekenbasis

Deze berekening is tot stand gekomen op basis van

AERIUS versie	2021.2_20221219_f040e7fca7
Database versie	2021.2_f040e7fca7

Voor meer informatie over de gebruikte methodiek en data zie:  
<https://www.aerius.nl/>